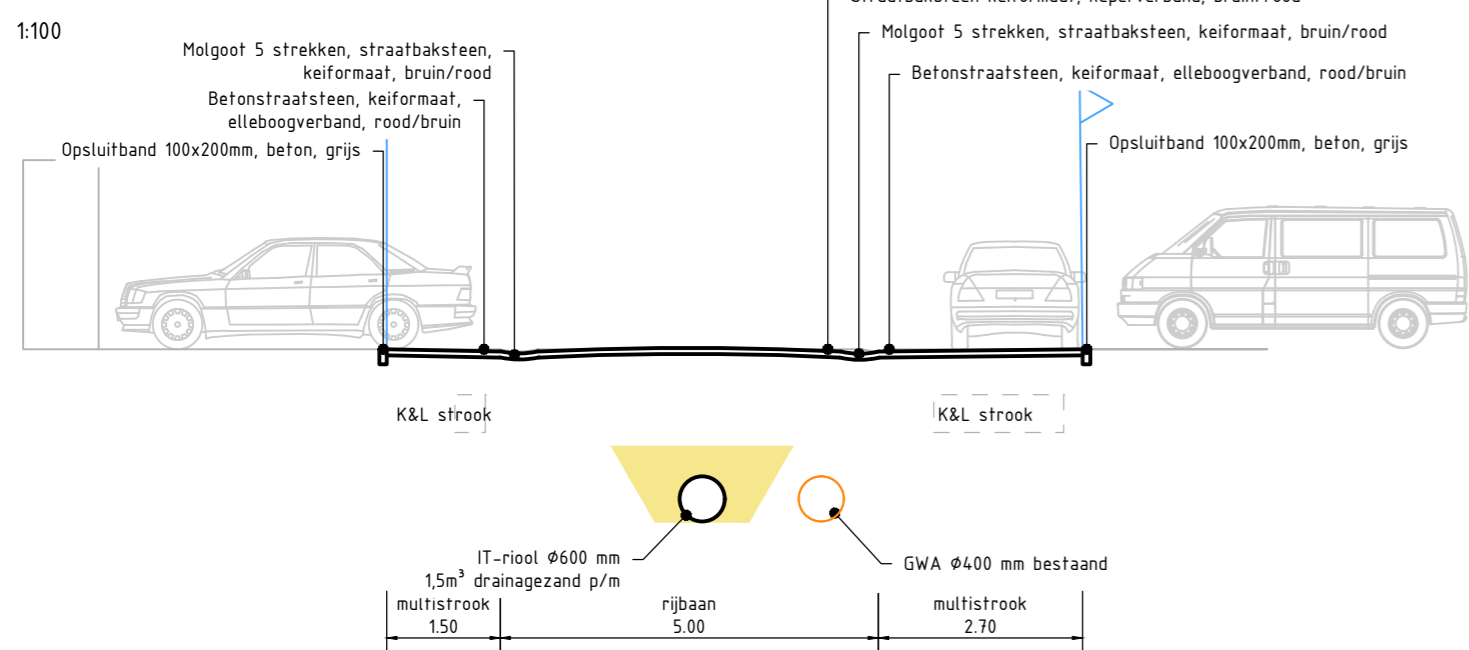
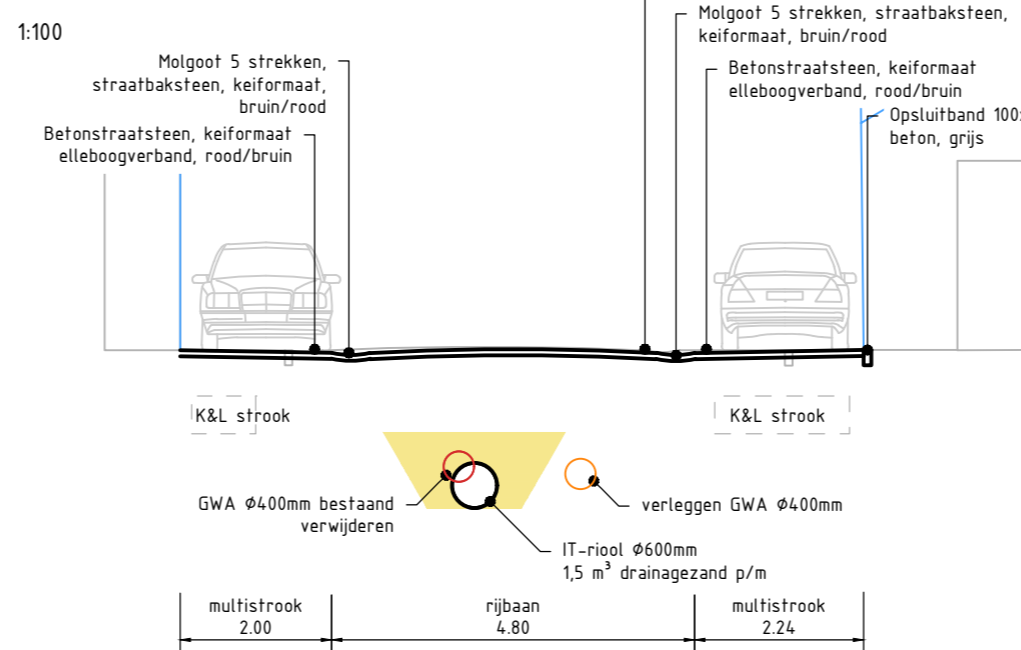


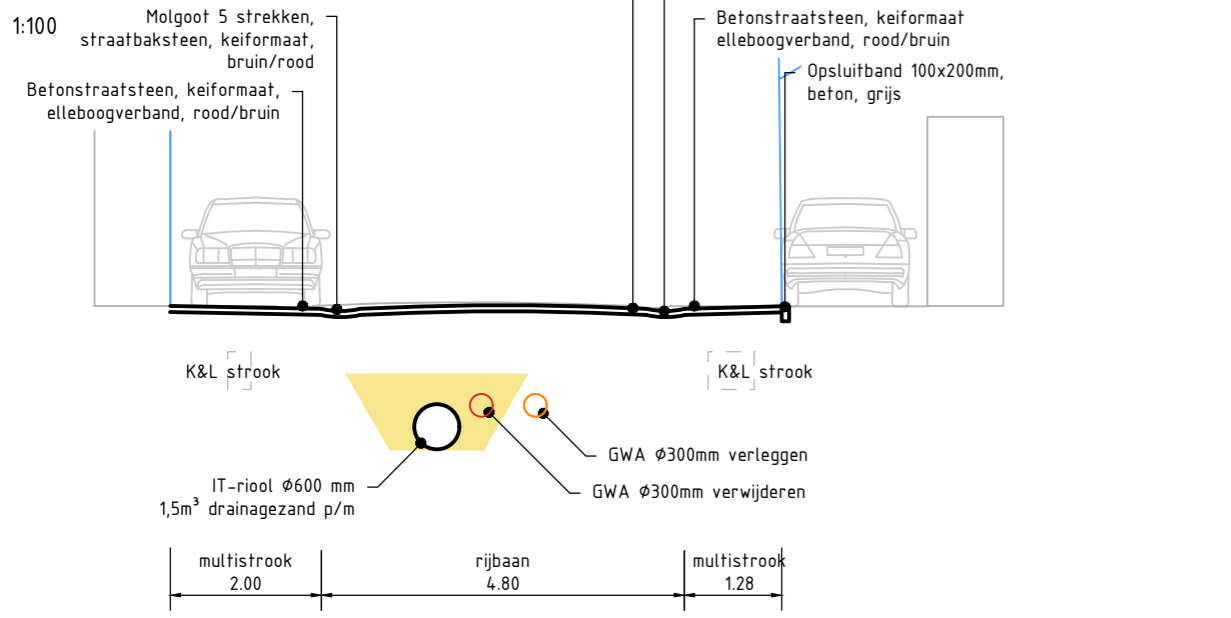
Doorsnede A-A



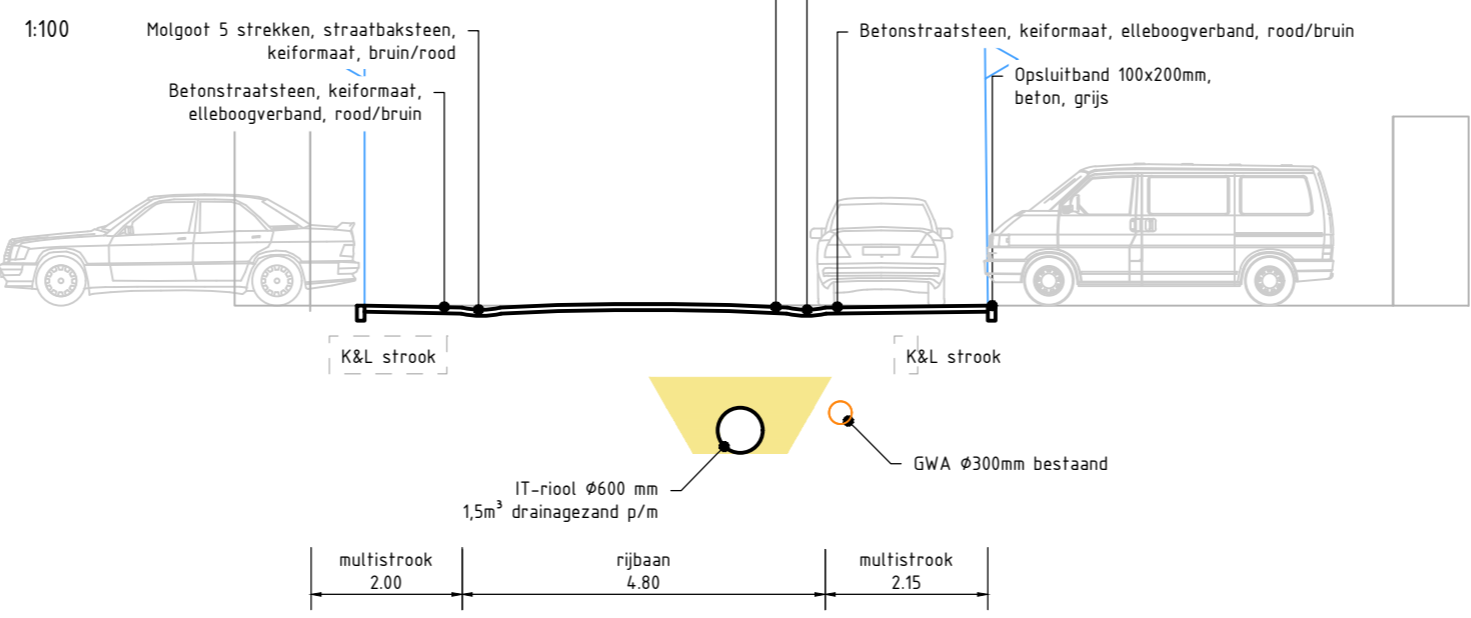
Doorsnede B-B



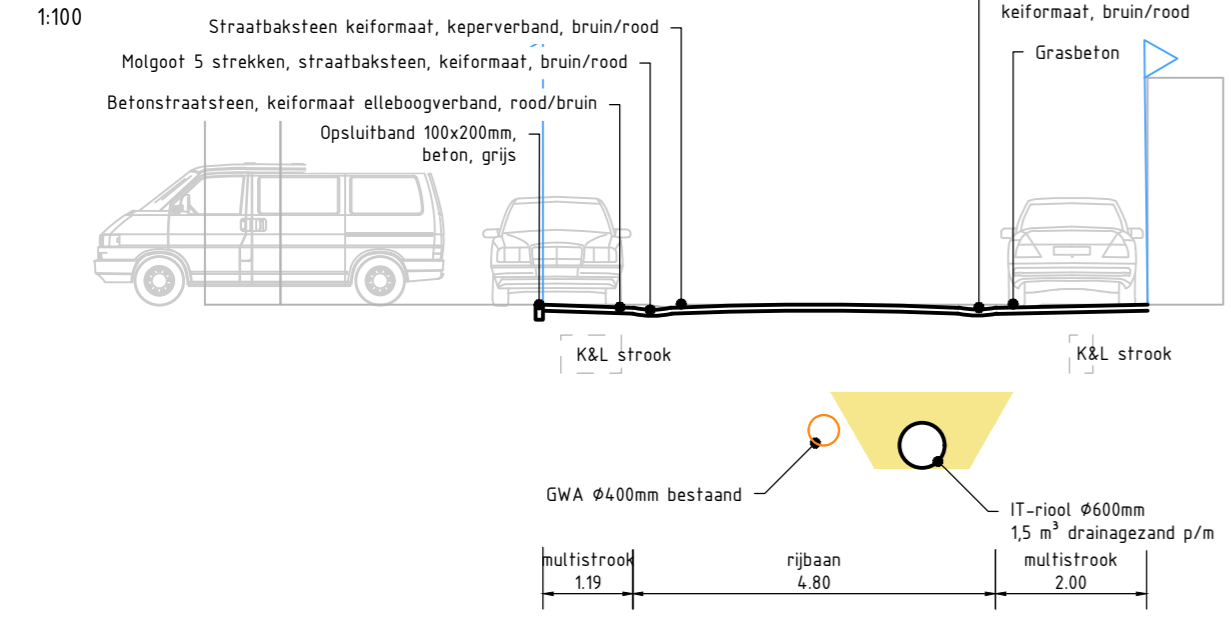
Doorsnede C-C



Doorsnede D-D



Doorsnede E-E



LEGENDA

- Bestaande situatie**
- 00 Bebouwing
 - Water
 - Lichtmast
 - Riedput
 - Kolk
 - Speelvoorzieningen
 - Afscheiding
 - Bosplantsoen
 - Boom
 - Haag
 - Perceelsgrens
- Verharding**
- Straatbaksteen, keifmaat, keperverband, bruin/rood
 - Betonstraatsteen, keifmaat, elleboogverband, rood/bruin
 - Grasbeton concept
 - Molgoot, straatbaksteen keifmaat, 5 strekken
- Groen**
- Boom
 - Beplanting
- Overige**
- Aanduiding dwarsprofiel

0		
Wijzigingsnr.	Datum	Omschrijving
Status tekening: SO		Project:
Gemeente Venray Raadhuisstraat 1 Postbus 500 5800 AM Venray Tel. (0478) 523 333 Fax (0478) 523 222 Email: gemeente@venray.nl		Reconstructie Pavanestraat Onderdeel: Bovengrond
Gecontr: JvD	Bestand: 2305215-SO-Pavanestraat_BG-3.dwg	Projectnummer:
Auteur: Lvb	Type: tekening	Projectnummer:
Formaat: A1	Schaal: 1:500	Datum: 4-3-2024
Deze tekening is eigendom van de gemeente Venray, zonder naar toestemming mag niets van deze tekening worden gekopieerd, gebruikt of aan derden ter inzage worden gegeven.		Tekeningnummer: 2305215
		Blad: 1
		Aantal: 1

Pflandrum 5-03-2024 v023K3