













Differentiatievlakken

-  Beekdal / Oude Maasgeul
-  Oud - Bouwland
-  Landschappelijk open agrarisch gebied
-  Landgoed op grond van de Natuurschoonwet
-  Kamperen bij woningen toegestaan

Waardevolle elementen

-  Houtopstanden
-  Bomen / bomenrij
-  Houtwallen / erfbeplanting
-  Cultuurhistorisch waardevolle onverharde wegen
-  Steilrand
-  Waardevolle oever- / watervegetatie
-  Waardevolle berm- / greppelvegetatie

GEMEENTE MEERLO WANSUM  
Plankaart Bestemmingsplan

"Buitengebied"  
-Kaart ruimtelijke en functionele karakteristiek-

VASTGESTELD DOOR DE GEMEENTERAAD D.D. 31 AUGUSTUS 1999  
GOEDGEKEURD DOOR GEDEPUTEERDE STATEN D.D. 4 APRIL 2000

**HOEBENS**  
**BRO** adviseurs in  
ruimtelijke ordening  
economie en  
milieu

