

## B&W Adviesnota

<b>Onderwerp</b>	Besluit tot vaststellen ontwerp wegenlegger gemeente Venray
<b>Zaaknummer</b>	Z24001869
<b>B&amp;W datum</b>	29 oktober 2024
<b>Naam steller</b>	Medewerker team Wijk, Dorp en Vastgoedbeheer
<b>Teammanager</b>	Teammanager team Wijk, Dorp en Vastgoedbeheer
<b>Portefeuillehouder</b>	Wim de Schryver

### **Besproken met portefeuillehouder?**

Ja, met Wim de Schryver op 14 oktober 2024.

### **Openbaarheid**

Ja, per direct.

### **Bevoegd orgaan**

B en W

---

## **Advies**

1. Het ontwerp van de wegenlegger voor gemeente Venray vast te stellen.
2. Het ontwerp van de wegenlegger voor een periode van zes weken voor inspraak vrij te geven.

## **Inleiding**

De Wegenwet schrijft voor dat iedere gemeente een actuele wegenlegger moet hebben. De wegenlegger is een document dat een overzicht bevat van alle openbare wegen buiten de bebouwde kom van de gemeente Venray. In de wegenlegger worden de openbaarheid en de onderhoudsplicht van alle wegen buiten de bebouwde kom en de belangrijke toegangswegen vastgelegd. Ook wordt beschreven of er eventueel beperkingen op het gebruik zitten.

Onder begeleiding van Antea Group Nederland is een ontwerp voor een wegenlegger tot stand gekomen. Het ontwerp wegenlegger is opgemaakt met als basis de komgrenzen van de Wegenwet, deze worden separaat vastgesteld door de gemeenteraad.

## **Beoogd resultaat**

Na het opstellen van de wegenlegger is voor alle betrokkenen helder en duidelijk welke rol zij hebben in het beheer en onderhoud van deze wegen. Dit draagt bij aan het in goede staat houden van de wegen en een veilig gebruik daarvan.

## **Argumenten**

*1.1. Een wegenlegger draagt bij aan een veilig gebruik van de wegen in het buitengebied.*

Om een veilig gebruik van de wegen buiten de bebouwde kom te waarborgen is het van belang vast te leggen wie verantwoordelijk is voor het beheer en onderhoud daarvan. De Wegenwet bepaalt dat de wegenlegger daarvoor het geschikte instrumentarium is.

*1.2. Hierdoor voldoet de gemeente aan haar wettelijke verplichting.*

Een actuele wegenlegger is ingevolge artikel 27 Wegenwet verplicht. De huidige wegenlegger van de gemeente Venray dateert van 5 november 1937 en is gelet daarop aan vernieuwing toe. Daarnaast heeft gemeente Venray nog geen allesomvattende wegenlegger voorhanden. Naast de wegenlegger van de gemeente Venray wordt nu ook nog deels gebruik gemaakt van de wegenlegger van 21 oktober 1950 van de (voormalige) gemeente Meerlo-Wanssum, voor wat betreft de wegen die gemeente Venray van de (voormalige) gemeente Meerlo-Wanssum heeft overgenomen.

*2.1. Dit is verplicht voor het vaststellen van de wegenlegger.*

In artikel 34 van de Wegenwet is bepaald dat het college het ontwerp van de wegenlegger vaststelt en daarna voor inspraak vrijgeeft.

## **Kanttekeningen of risico's**

*1.1. N.v.t.*

*2.1. Het ontwerp van de wegenlegger dient mogelijk te worden aangepast*

Aan de hand van de inspraak is het mogelijk dat het ontwerp van de wegenlegger dient te worden aangepast. Dit kan zorgen voor discussies met belanghebbenden. Verder kan dit leiden tot vertraging van de vaststelling van definitieve wegenlegger.

## **Communicatie**

Het vaststelde ontwerp van de wegenlegger wordt voor inspraak gepubliceerd. Deze publicatie gebeurt via het Gemeenteblad op [www.overheid.nl](http://www.overheid.nl). Tevens kan het ontwerp van de wegenlegger ook in het gemeentehuis worden ingezien.

## **Financiële gevolgen**

De kosten voor vaststelling van de wegenlegger kunnen incidenteel gedekt worden uit het beschikbare budget integraal beheer openbare ruimte.

## **Vervolgtraject besluitvorming**

Als u beslist conform advies, dan zal het vaststelde ontwerp van de wegenlegger voor inspraak worden gepubliceerd. Na de inspraakperiode van zes weken worden eventueel ingebrachte zienswijzen beoordeeld. Na beoordeling van deze eventueel ingebrachte zienswijzen wordt met inachtneming daarvan de definitieve wegenlegger ter advisering aangeboden aan uw college. Bij een positief advies door uw college wordt de definitieve wegenlegger aan de gemeenteraad voorgelegd ter vaststelling. De vaststelling van de definitieve versie van de wegenlegger berust op grond van artikel 35 van de Wegenwet bij Gedeputeerde Staten van de Provincie Limburg. De provincie heeft het vaststellen van de wegenlegger echter bij delegatiebesluit d.d. 11 augustus 1998 gedelegeerd aan de gemeenteraad. De definitieve versie kan worden geraadpleegd in het gemeentehuis en wordt eveneens aan de Provincie aangeboden.

## **Evaluatie**

N.v.t.

## **Bijlagen**

1. Het ontwerp wegenlegger boek
2. Het ontwerp wegenlegger kaart

## **Naslagwerk**

1. Huidige kaart wegenlegger gemeente Venray
2. Huidige kaart wegenlegger gemeente Meerlo – Wanssum
3. Delegatiebesluit
4. Adressenlijst delegatiebesluit

# Wegenlegger

Gemeente Venray

1-12-2023



Opdrachtgever  
Gemeente Venray  
Raadhuisstraat 1  
5801 MB Venray

Datum

01 december 2023

Beschrijving revisie

Ontwerp WL (opm. gemeente verwerkt)

Goedkeuring

S. v/d Geest

A handwritten signature in blue ink, appearing to be "S. v/d Geest".

Vrijgave

R. van Hoek

A handwritten signature in blue ink, appearing to be "R. van Hoek".

Legger,

ingevolge de Wegenwet opgemaakt, van de wegen, gelegen buiten de door Gedeputeerde Staten van Limburg bij besluit(en) van ....., ingevolge artikel 27, tweede lid, van de Wegenwet vastgestelde bebouwde kom(men), van de wegen, bedoeld in art. 28 van de Wegenwet, welke deels binnen, deels buiten die bebouwde kom(men) zijn gelegen, alsmede van de toegangswegen naar stations, als bedoeld in artikel 26, tweede lid, van de Spoorwegwet.

# Rapportage wegenlegger

Weg in Blitterswijck

I - Huidige BAG-nummer van de weg: 1036  
 II - Naam waaronder de weg bekend staat: Asbroekerweg  
 IIIa - Beginpunt van de weg: Berkenstraat  
 IIIb - Eindpunt van de weg: Gemeentegrens  
 IIIc - Richting: Westelijk

## Wegdelen

Wegdeelnnummer	IV - Beperking in het gebruik van de weg als bedoeld in artikel 6 van de wegenwet; alsmede de afschuttingen welke zich op de weg bevinden.	Va - Aard van de verhardingen (of aangegeven dat de weg onverhard is)	Vb - Breedte in meters van de verharding of van de verschillende soorten van de verharding	Vc - Lengte van de verschillende delen in meters, langs de as van de weg gemeten	VII - De onderhoudsplichtigen van de weg (of wel van de kadastrale percelen of gedeelten van percelen waarop de verplichting rust)	VIII - Omvang van de onderhoudsplicht (op te nemen de verplichtingen ten aanzien van de verharding, kunstwerken, beplanting enz. voor zoveel nodig en mogelijk met verwijzen naar de kolommen IV, Va, Vb, Vc en VII)	IX – Degenen die tot het onderhoud hebben bij te dragen (of wel de kadastrale percelen of gedeelten van de percelen waarop de verplichting rust) met vermelding van de hoegrootheid van de bijdrage	X – Het gezag dat volgens de artikelen 16 en 17 van de wegenwet heeft te zorgen dat de weg in goede staat verkeert	XI - Opmerkingen	XII - Aanduiding van de wijzigingen in de legger aangebracht met verwijzing naar de desbetreffende (eerste, tweede, derde, enz) wijzigingslegger
4577	rijbaan lokale weg	onverhard	4,5	15,57	Gemeente Venray	Gehele onderhoud	Geen	Gemeente Venray		

# Rapportage wegenlegger

Weg in Blitterswijck

I - Huidige BAG-nummer van de weg: 3911  
 II - Naam waaronder de weg bekend staat: Beeteweg  
 IIIa - Beginpunt van de weg: Komgrens  
 IIIb - Eindpunt van de weg: Gemeentegrens  
 IIIc - Richting: Zuidwestelijk

## Wegdelen

Wegdeelnnummer	IV - Beperking in het gebruik van de weg als bedoeld in artikel 6 van de wegenwet; alsmede de afschuttingen welke zich op de weg bevinden.	Va - Aard van de verhardingen (of aangegeven dat de weg onverhard is)	Vb - Breedte in meters van de verharding of van de verschillende soorten van de verharding	Vc - Lengte van de verschillende delen in meters, langs de as van de weg gemeten	VII - De onderhoudsplichtigen van de weg (of wel van de kadastrale percelen of gedeelten van percelen waarop de verplichting rust)	VIII - Omvang van de onderhoudsplicht (op te nemen de verplichtingen ten aanzien van de verharding, kunstwerken, beplanting enz. voor zoveel nodig en mogelijk met verwijzen naar de kolommen IV, Va, Vb, Vc en VII)	IX – Degenen die tot het onderhoud hebben bij te dragen (of wel de kadastrale percelen of gedeelten van de percelen waarop de verplichting rust) met vermelding van de hoegroetheid van de bijdrage	X – Het gezag dat volgens de artikelen 16 en 17 van de wegenwet heeft te zorgen dat de weg in goede staat verkeert	XI - Opmerkingen	XII - Aanduiding van de wijzigingen in de legger aangebracht met verwijzing naar de desbetreffende (eerste, tweede, derde, enz) wijzigingslegger
3771	rijbaan lokale weg	asfalt	3,8	945,22	Gemeente Venray	Gehele onderhoud	Geen	Gemeente Venray		
3778	rijbaan lokale weg	grasstenen	0,5	10,75	Gemeente Venray	Gehele onderhoud	Geen	Gemeente Venray		
3893	rijbaan lokale weg	betonstraatstenen	0,5	94,29	Gemeente Venray	Gehele onderhoud	Geen	Gemeente Venray		
3896	rijbaan lokale weg	betonstraatstenen	0,5	72,59	Gemeente Venray	Gehele onderhoud	Geen	Gemeente Venray		
3897	rijbaan lokale weg	grasstenen	0,5	8,88	Gemeente Venray	Gehele onderhoud	Geen	Gemeente Venray		
3898	rijbaan lokale weg	grasstenen	0,5	10,1	Gemeente Venray	Gehele onderhoud	Geen	Gemeente Venray		

# Rapportage wegenlegger

Weg in Blitterswijck

I - Huidige BAG-nummer van de weg: 4045  
 II - Naam waaronder de weg bekend staat: Bergerhofweg  
 IIIa - Beginpunt van de weg: Beeteweg  
 IIIb - Eindpunt van de weg: Berkenstraat  
 IIIc - Richting: Oostelijk

## Wegdelen

Wegdeelnnummer	IV - Beperking in het gebruik van de weg als bedoeld in artikel 6 van de wegenwet; alsmede de afschuttingen welke zich op de weg bevinden.	Va - Aard van de verhardingen (of aangegeven dat de weg onverhard is)	Vb - Breedte in meters van de verharding of van de verschillende soorten van de verharding	Vc - Lengte van de verschillende delen in meters, langs de as van de weg gemeten	VII - De onderhoudsplichtigen van de weg (of wel van de kadastrale percelen of gedeelten van percelen waarop de verplichting rust)	VIII - Omvang van de onderhoudsplicht (op te nemen de verplichtingen ten aanzien van de verharding, kunstwerken, beplanting enz. voor zoveel nodig en mogelijk met verwijzen naar de kolommen IV, Va, Vb, Vc en VII)	IX – Degenen die tot het onderhoud hebben bij te dragen (of wel de kadastrale percelen of gedeelten van de percelen waarop de verplichting rust) met vermelding van de hoegrootheid van de bijdrage	X – Het gezag dat volgens de artikelen 16 en 17 van de wegenwet heeft te zorgen dat de weg in goede staat verkeert	XI - Opmerkingen	XII - Aanduiding van de wijzigingen in de legger aangebracht met verwijzing naar de desbetreffende (eerste, tweede, derde, enz) wijzigingslegger
4277	rijbaan lokale weg	onverhard	2,6	589,49	Gemeente Venray	Gehele onderhoud	Geen	Gemeente Venray		



# Rapportage wegenlegger

Weg in Blitterswijck

I - Huidige BAG-nummer van de weg: 135  
 II - Naam waaronder de weg bekend staat: Berkenstraat  
 IIIa - Beginpunt van de weg: Komgrens  
 IIIb - Eindpunt van de weg: Gemeentegrens  
 IIIc - Richting: Zuidelijk

## Wegdelen

Wegdeelnnummer	IV - Beperking in het gebruik van de weg als bedoeld in artikel 6 van de wegenwet; alsmede de afschuttingen welke zich op de weg bevinden.	Va - Aard van de verhardingen (of aangegeven dat de weg onverhard is)	Vb - Breedte in meters van de verharding of van de verschillende soorten van de verharding	Vc - Lengte van de verschillende delen in meters, langs de as van de weg gemeten	VII - De onderhoudsplichtigen van de weg (of wel van de kadastrale percelen of gedeelten van percelen waarop de verplichting rust)	VIII - Omvang van de onderhoudsplicht (op te nemen de verplichtingen ten aanzien van de verharding, kunstwerken, beplanting enz. voor zoveel nodig en mogelijk met verwijzen naar de kolommen IV, Va, Vb, Vc en VII)	IX – Degenen die tot het onderhoud hebben bij te dragen (of wel de kadastrale percelen of gedeelten van de percelen waarop de verplichting rust) met vermelding van de hoegrootheid van de bijdrage	X – Het gezag dat volgens de artikelen 16 en 17 van de wegenwet heeft te zorgen dat de weg in goede staat verkeert	XI - Opmerkingen	XII - Aanduiding van de wijzigingen in de legger aangebracht met verwijzing naar de desbetreffende (eerste, tweede, derde, enz) wijzigingslegger
3892	rijbaan lokale weg	halfverhard	0,5	46,32	Gemeente Venray	Gehele onderhoud	Geen	Gemeente Venray		
4413	rijbaan lokale weg	asfalt	3,0	633,36	Gemeente Venray	Gehele onderhoud	Geen	Gemeente Venray		
4419	rijbaan lokale weg	asfalt	4,5	12,65	Gemeente Venray	Gehele onderhoud	Geen	Gemeente Venray		
4578	rijbaan lokale weg	asfalt	4,5	12,35	Gemeente Venray	Gehele onderhoud	Geen	Gemeente Venray		
4579	rijbaan lokale weg	ijzer (wildrooster)	3,8	2,5	Gemeente Venray	Gehele onderhoud	Geen	Gemeente Venray		
4580	rijbaan lokale weg	betonstraatstenen	4,6	0,53	Gemeente Venray	Gehele onderhoud	Geen	Gemeente Venray		
4581	rijbaan lokale weg	betonstraatstenen	4,6	0,53	Gemeente Venray	Gehele onderhoud	Geen	Gemeente Venray		

# Rapportage wegenlegger

Weg in Blitterswijck

I - Huidige BAG-nummer van de weg: 3914  
 II - Naam waaronder de weg bekend staat: Boltweg  
 IIIa - Beginpunt van de weg: Ooijenseweg  
 IIIb - Eindpunt van de weg: Broekweg  
 IIIc - Richting: Zuidoostelijk

## Wegdelen

Wegdeelnnummer	IV - Beperking in het gebruik van de weg als bedoeld in artikel 6 van de wegenwet; alsmede de afschuttingen welke zich op de weg bevinden.	Va - Aard van de verhardingen (of aangegeven dat de weg onverhard is)	Vb - Breedte in meters van de verharding of van de verschillende soorten van de verharding	Vc - Lengte van de verschillende delen in meters, langs de as van de weg gemeten	VII - De onderhoudsplichtigen van de weg (of wel van de kadastrale percelen of gedeelten van percelen waarop de verplichting rust)	VIII - Omvang van de onderhoudsplicht (op te nemen de verplichtingen ten aanzien van de verharding, kunstwerken, beplanting enz. voor zoveel nodig en mogelijk met verwijzen naar de kolommen IV, Va, Vb, Vc en VII)	IX – Degenen die tot het onderhoud hebben bij te dragen (of wel de kadastrale percelen of gedeelten van de percelen waarop de verplichting rust) met vermelding van de hoegrootheid van de bijdrage	X – Het gezag dat volgens de artikelen 16 en 17 van de wegenwet heeft te zorgen dat de weg in goede staat verkeert	XI - Opmerkingen	XII - Aanduiding van de wijzigingen in de legger aangebracht met verwijzing naar de desbetreffende (eerste, tweede, derde, enz) wijzigingslegger
3911	rijbaan lokale weg	asfalt	2,9	765	Gemeente Venray	Gehele onderhoud	Geen	Gemeente Venray		
4519	fietspad	asfalt	3,1	1402,3	Gemeente Venray	Gehele onderhoud	Geen	Gemeente Venray		
4597	rijbaan lokale weg	onverhard	2,1	479,96	Gemeente Venray	Gehele onderhoud	geen	Gemeente Venray		

# Rapportage wegenlegger

Weg in Blitterswijck

I - Huidige BAG-nummer van de weg: 4046  
 II - Naam waaronder de weg bekend staat: Broekstraat  
 IIIa - Beginpunt van de weg: Ooijenseweg  
 IIIb - Eindpunt van de weg: Gemeentegrens  
 IIIc - Richting: Zuidelijk

## Wegdelen

Wegdeelnnummer	IV - Beperking in het gebruik van de weg als bedoeld in artikel 6 van de wegenwet; alsmede de afschuttingen welke zich op de weg bevinden.	Va - Aard van de verhardingen (of aangegeven dat de weg onverhard is)	Vb - Breedte in meters van de verharding of van de verschillende soorten van de verharding	Vc - Lengte van de verschillende delen in meters, langs de as van de weg gemeten	VII - De onderhoudsplichtigen van de weg (of wel van de kadastrale percelen of gedeelten van percelen waarop de verplichting rust)	VIII - Omvang van de onderhoudsplicht (op te nemen de verplichtingen ten aanzien van de verharding, kunstwerken, beplanting enz. voor zoveel nodig en mogelijk met verwijzen naar de kolommen IV, Va, Vb, Vc en VII)	IX – Degenen die tot het onderhoud hebben bij te dragen (of wel de kadastrale percelen of gedeelten van de percelen waarop de verplichting rust) met vermelding van de hoegroetheid van de bijdrage	X – Het gezag dat volgens de artikelen 16 en 17 van de wegenwet heeft te zorgen dat de weg in goede staat verkeert	XI - Opmerkingen	XII - Aanduiding van de wijzigingen in de legger aangebracht met verwijzing naar de desbetreffende (eerste, tweede, derde, enz) wijzigingslegger
4018	rijbaan lokale weg	onverhard	2,6	424,92	Gemeente Venray	Gehele onderhoud	Geen	Gemeente Venray		

## Duikers of bruggen

VI – De zich in de weg bevindende bruggen en duikers, met vermelding van hun aard, hoofdafmeting en samenstelling van de onder afzonderlijke nummer opgenomen bruggen	VII - De onderhoudsplichtigen van de duiker of brug. (of wel van de kadastrale percelen of gedeelten van percelen waarop de verplichting rust)	VIII - Omvang de onderhoudsplicht (op te nemen de verplichtingen ten aanzien van de verharding, kunstwerken, beplanting enz. voor zoveel nodig en mogelijk met verwijzen naar de kolommen IV, Va, Vb, Vc en VII)	IX – Degenen die tot het onderhoud hebben bij te dragen (of wel de kadastrale percelen of gedeelten van de percelen waarop de verplichting rust) met vermelding van de hoegroetheid van de bijdrage	X – Het gezag dat volgens de artikelen 16 en 17 van de wegenwet heeft te zorgen dat de duiker of brug in goede staat verkeert	XI - Opmerkingen	XII - Aanduiding van de wijzigingen in de legger aangebracht met verwijzing naar de desbetreffende (eerste, tweede, derde, enz) wijzigingslegger			
a	duiker	Lengte = 10,373m	kunststof	Waterschap Limburg	Gehele onderhoud	Geen	Waterschap Limburg		

# Rapportage wegenlegger

Weg in Blitterswijck

I - Huidige BAG-nummer van de weg: 151  
 II - Naam waaronder de weg bekend staat: Broekweg  
 IIIa - Beginpunt van de weg: Ooijenseweg  
 IIIb - Eindpunt van de weg: Gemeentegrens  
 IIIc - Richting: Zuidwestelijk

## Wegdelen

Wegdeelnnummer	IV - Beperking in het gebruik van de weg als bedoeld in artikel 6 van de wegenwet; alsmede de afschuttingen welke zich op de weg bevinden.	Va - Aard van de verhardingen (of aangegeven dat de weg onverhard is)	Vb - Breedte in meters van de verharding of van de verschillende soorten van de verharding	Vc - Lengte van de verschillende delen in meters, langs de as van de weg gemeten	VII - De onderhoudsplichtigen van de weg (of wel van de kadastrale percelen of gedeelten van percelen waarop de verplichting rust)	VIII - Omvang van de onderhoudsplicht (op te nemen de verplichtingen ten aanzien van de verharding, kunstwerken, beplanting enz. voor zoveel nodig en mogelijk met verwijzen naar de kolommen IV, Va, Vb, Vc en VII)	IX – Degenen die tot het onderhoud hebben bij te dragen (of wel de kadastrale percelen of gedeelten van de percelen waarop de verplichting rust) met vermelding van de hoegrootheid van de bijdrage	X – Het gezag dat volgens de artikelen 16 en 17 van de wegenwet heeft te zorgen dat de weg in goede staat verkeert	XI - Opmerkingen	XII - Aanduiding van de wijzigingen in de legger aangebracht met verwijzing naar de desbetreffende (eerste, tweede, derde, enz) wijzigingslegger
3127	rijbaan lokale weg	onverhard	3,1	366,31	Gemeente Venray	Gehele onderhoud	Geen	Gemeente Venray		
4520	rijbaan lokale weg	onverhard	6,3	9,04	Gemeente Venray	Gehele onderhoud	Geen	Gemeente Venray		

## Rapportage wegenlegger

Weg in Blitterswijck

I - Huidige BAG-nummer van de weg: 1005  
 II - Naam waaronder de weg bekend staat: Brugweg  
 IIIa - Beginpunt van de weg: Brugstraat  
 IIIb - Eindpunt van de weg: Maasweg  
 IIIc - Richting: Oostelijk

### Wegdelen

Wegdeelnnummer	IV - Beperking in het gebruik van de weg als bedoeld in artikel 6 van de wegenwet; alsmede de afschuttingen welke zich op de weg bevinden.	Va - Aard van de verhardingen (of aangegeven dat de weg onverhard is)	Vb - Breedte in meters van de verharding of van de verschillende soorten van de verharding	Vc - Lengte van de verschillende delen in meters, langs de as van de weg gemeten	VII - De onderhoudsplichtigen van de weg (of wel van de kadastrale percelen of gedeelten van percelen waarop de verplichting rust)	VIII - Omvang van de onderhoudsplicht (op te nemen de verplichtingen ten aanzien van de verharding, kunstwerken, beplanting enz. voor zoveel nodig en mogelijk met verwijzen naar de kolommen IV, Va, Vb, Vc en VII)	IX – Degenen die tot het onderhoud hebben bij te dragen (of wel de kadastrale percelen of gedeelten van de percelen waarop de verplichting rust) met vermelding van de hoegrootheid van de bijdrage	X – Het gezag dat volgens de artikelen 16 en 17 van de wegenwet heeft te zorgen dat de weg in goede staat verkeert	XI - Opmerkingen	XII - Aanduiding van de wijzigingen in de legger aangebracht met verwijzing naar de desbetreffende (eerste, tweede, derde, enz) wijzigingslegger
4491	fietspad	asfalt	2,5	1259,75	Gemeente Venray	Gehele onderhoud	Geen	Gemeente Venray		

# Rapportage wegenlegger

Weg in Blitterswijck

I - Huidige BAG-nummer van de weg: 4048  
 II - Naam waaronder de weg bekend staat: Busweiderweg  
 IIIa - Beginpunt van de weg: Veerweg  
 IIIb - Eindpunt van de weg: Gemeentegrens  
 IIIc - Richting: Zuidoostelijk

## Wegdelen

Wegdeelnnummer	IV - Beperking in het gebruik van de weg als bedoeld in artikel 6 van de wegenwet; alsmede de afschuttingen welke zich op de weg bevinden.	Va - Aard van de verhardingen (of aangegeven dat de weg onverhard is)	Vb - Breedte in meters van de verharding of van de verschillende soorten van de verharding	Vc - Lengte van de verschillende delen in meters, langs de as van de weg gemeten	VII - De onderhoudsplichtigen van de weg (of wel van de kadastrale percelen of gedeelten van percelen waarop de verplichting rust)	VIII - Omvang van de onderhoudsplicht (op te nemen de verplichtingen ten aanzien van de verharding, kunstwerken, beplanting enz. voor zoveel nodig en mogelijk met verwijzen naar de kolommen IV, Va, Vb, Vc en VII)	IX – Degenen die tot het onderhoud hebben bij te dragen (of wel de kadastrale percelen of gedeelten van de percelen waarop de verplichting rust) met vermelding van de hoegrootheid van de bijdrage	X – Het gezag dat volgens de artikelen 16 en 17 van de wegenwet heeft te zorgen dat de weg in goede staat verkeert	XI - Opmerkingen	XII - Aanduiding van de wijzigingen in de legger aangebracht met verwijzing naar de desbetreffende (eerste, tweede, derde, enz) wijzigingslegger
4028	rijbaan lokale weg	halfverhard	2,6	938,78	Gemeente Venray	Gehele onderhoud	Geen	Gemeente Venray		
4551	rijbaan lokale weg	onverhard	3,0	318,32	Gemeente Venray	Gehele onderhoud	Geen	Gemeente Venray		

## Duikers of bruggen

VI – De zich in de weg bevindende bruggen en duikers, met vermelding van hun aard, hoofdafmeting en samenstelling van de onder afzonderlijke nummer opgenomen bruggen	VII - De onderhoudsplichtigen van de duiker of brug. (of wel van de kadastrale percelen of gedeelten van percelen waarop de verplichting rust)	VIII - Omvang de onderhoudsplicht (op te nemen de verplichtingen ten aanzien van de verharding, kunstwerken, beplanting enz. voor zoveel nodig en mogelijk met verwijzen naar de kolommen IV, Va, Vb, Vc en VII)	IX – Degenen die tot het onderhoud hebben bij te dragen (of wel de kadastrale percelen of gedeelten van de percelen waarop de verplichting rust) met vermelding van de hoegrootheid van de bijdrage	X – Het gezag dat volgens de artikelen 16 en 17 van de wegenwet heeft te zorgen dat de duiker of brug in goede staat verkeert	XI - Opmerkingen	XII - Aanduiding van de wijzigingen in de legger aangebracht met verwijzing naar de desbetreffende (eerste, tweede, derde, enz) wijzigingslegger			
a	duiker	Lengte = 6,003m	metaal	Waterschap Limburg	Gehele onderhoud	Geen	Waterschap Limburg		

# Rapportage wegenlegger

Weg in Blitterswijck

I - Huidige BAG-nummer van de weg: 4049  
 II - Naam waaronder de weg bekend staat: Eerste Busweiderweg  
 IIIa - Beginpunt van de weg: Busweiderweg  
 IIIb - Eindpunt van de weg: Ooijenseweg  
 IIIc - Richting: Zuidwestelijk

## Wegdelen

Wegdeelnnummer	IV - Beperking in het gebruik van de weg als bedoeld in artikel 6 van de wegenwet; alsmede de afschuttingen welke zich op de weg bevinden.	Va - Aard van de verhardingen (of aangegeven dat de weg onverhard is)	Vb - Breedte in meters van de verharding of van de verschillende soorten van de verharding	Vc - Lengte van de verschillende delen in meters, langs de as van de weg gemeten	VII - De onderhoudsplichtigen van de weg (of wel van de kadastrale percelen of gedeelten van percelen waarop de verplichting rust)	VIII - Omvang van de onderhoudsplicht (op te nemen de verplichtingen ten aanzien van de verharding, kunstwerken, beplanting enz. voor zoveel nodig en mogelijk met verwijzen naar de kolommen IV, Va, Vb, Vc en VII)	IX – Degenen die tot het onderhoud hebben bij te dragen (of wel de kadastrale percelen of gedeelten van de percelen waarop de verplichting rust) met vermelding van de hoegrootheid van de bijdrage	X – Het gezag dat volgens de artikelen 16 en 17 van de wegenwet heeft te zorgen dat de weg in goede staat verkeert	XI - Opmerkingen	XII - Aanduiding van de wijzigingen in de legger aangebracht met verwijzing naar de desbetreffende (eerste, tweede, derde, enz) wijzigingslegger
3950	rijbaan lokale weg	onverhard	2,8	374,66	Gemeente Venray	Gehele onderhoud	Geen	Gemeente Venray		

# Rapportage wegenlegger

Weg in Blitterswijck

I - Huidige BAG-nummer van de weg: 4051  
 II - Naam waaronder de weg bekend staat: Galgenberg  
 IIIa - Beginpunt van de weg: Ooijenseweg  
 IIIb - Eindpunt van de weg: Eerste Busweiderweg  
 IIIc - Richting: Zuidoostelijk

## Wegdelen

Wegdeelnnummer	IV - Beperking in het gebruik van de weg als bedoeld in artikel 6 van de wegenwet; alsmede de afschuttingen welke zich op de weg bevinden.	Va - Aard van de verhardingen (of aangegeven dat de weg onverhard is)	Vb - Breedte in meters van de verharding of van de verschillende soorten van de verharding	Vc - Lengte van de verschillende delen in meters, langs de as van de weg gemeten	VII - De onderhoudsplichtigen van de weg (of wel van de kadastrale percelen of gedeelten van percelen waarop de verplichting rust)	VIII - Omvang van de onderhoudsplicht (op te nemen de verplichtingen ten aanzien van de verharding, kunstwerken, beplanting enz. voor zoveel nodig en mogelijk met verwijzen naar de kolommen IV, Va, Vb, Vc en VII)	IX – Degenen die tot het onderhoud hebben bij te dragen (of wel de kadastrale percelen of gedeelten van de percelen waarop de verplichting rust) met vermelding van de hoegrootheid van de bijdrage	X – Het gezag dat volgens de artikelen 16 en 17 van de wegenwet heeft te zorgen dat de weg in goede staat verkeert	XI - Opmerkingen	XII - Aanduiding van de wijzigingen in de legger aangebracht met verwijzing naar de desbetreffende (eerste, tweede, derde, enz) wijzigingslegger
3952	rijbaan lokale weg	onverhard	2,4	784	Gemeente Venray	Gehele onderhoud	Geen	Gemeente Venray		
4019	rijbaan lokale weg	asfalt	5,6	152,06	Gemeente Venray	Gehele onderhoud	Geen	Gemeente Venray		



## Rapportage wegenlegger

Weg in Blitterswijck

I - Huidige BAG-nummer van de weg: 4080  
 II - Naam waaronder de weg bekend staat: Kasteellaan  
 IIIa - Beginpunt van de weg: Maasweg  
 IIIb - Eindpunt van de weg: Doodlopend  
 IIIc - Richting: Zuidelijk

### Wegdelen

Wegdeelnnummer	IV - Beperking in het gebruik van de weg als bedoeld in artikel 6 van de wegenwet; alsmede de afschuttingen welke zich op de weg bevinden.	Va - Aard van de verhardingen (of aangegeven dat de weg onverhard is)	Vb - Breedte in meters van de verharding of van de verschillende soorten van de verharding	Vc - Lengte van de verschillende delen in meters, langs de as van de weg gemeten	VII - De onderhoudsplichtigen van de weg (of wel van de kadastrale percelen of gedeelten van percelen waarop de verplichting rust)	VIII - Omvang van de onderhoudsplicht (op te nemen de verplichtingen ten aanzien van de verharding, kunstwerken, beplanting enz. voor zoveel nodig en mogelijk met verwijzen naar de kolommen IV, Va, Vb, Vc en VII)	IX – Degenen die tot het onderhoud hebben bij te dragen (of wel de kadastrale percelen of gedeelten van de percelen waarop de verplichting rust) met vermelding van de hoegroetheid van de bijdrage	X – Het gezag dat volgens de artikelen 16 en 17 van de wegenwet heeft te zorgen dat de weg in goede staat verkeert	XI - Opmerkingen	XII - Aanduiding van de wijzigingen in de legger aangebracht met verwijzing naar de desbetreffende (eerste, tweede, derde, enz) wijzigingslegger
4020	rijbaan lokale weg	onverhard	2,0	86,17	Gemeente Venray	Gehele onderhoud	Geen	Gemeente Venray		

# Rapportage wegenlegger

Weg in Blitterswijck

I - Huidige BAG-nummer van de weg: 4007  
 II - Naam waaronder de weg bekend staat: Kortbos  
 IIIa - Beginpunt van de weg: Gemeentegrens  
 IIIb - Eindpunt van de weg: Boltweg  
 IIIc - Richting: Noordoostelijk

## Wegdelen

Wegdeelnnummer	IV - Beperking in het gebruik van de weg als bedoeld in artikel 6 van de wegenwet; alsmede de afschuttingen welke zich op de weg bevinden.	Va - Aard van de verhardingen (of aangegeven dat de weg onverhard is)	Vb - Breedte in meters van de verharding of van de verschillende soorten van de verharding	Vc - Lengte van de verschillende delen in meters, langs de as van de weg gemeten	VII - De onderhoudsplichtigen van de weg (of wel van de kadastrale percelen of gedeelten van percelen waarop de verplichting rust)	VIII - Omvang van de onderhoudsplicht (op te nemen de verplichtingen ten aanzien van de verharding, kunstwerken, beplanting enz. voor zoveel nodig en mogelijk met verwijzen naar de kolommen IV, Va, Vb, Vc en VII)	IX – Degenen die tot het onderhoud hebben bij te dragen (of wel de kadastrale percelen of gedeelten van de percelen waarop de verplichting rust) met vermelding van de hoegroetheid van de bijdrage	X – Het gezag dat volgens de artikelen 16 en 17 van de wegenwet heeft te zorgen dat de weg in goede staat verkeert	XI - Opmerkingen	XII - Aanduiding van de wijzigingen in de legger aangebracht met verwijzing naar de desbetreffende (eerste, tweede, derde, enz) wijzigingslegger
4015	rijbaan lokale weg	onverhard	3,5	522,17	Gemeente Venray	Gehele onderhoud	Geen	Gemeente Venray		

## Duikers of bruggen

VI – De zich in de weg bevindende bruggen en duikers, met vermelding van hun aard, hoofdafmeting en samenstelling van de onder afzonderlijke nummer opgenomen bruggen	VII - De onderhoudsplichtigen van de duiker of brug. (of wel van de kadastrale percelen of gedeelten van percelen waarop de verplichting rust)	VIII - Omvang de onderhoudsplicht (op te nemen de verplichtingen ten aanzien van de verharding, kunstwerken, beplanting enz. voor zoveel nodig en mogelijk met verwijzen naar de kolommen IV, Va, Vb, Vc en VII)	IX – Degenen die tot het onderhoud hebben bij te dragen (of wel de kadastrale percelen of gedeelten van de percelen waarop de verplichting rust) met vermelding van de hoegroetheid van de bijdrage	X – Het gezag dat volgens de artikelen 16 en 17 van de wegenwet heeft te zorgen dat de duiker of brug in goede staat verkeert	XI - Opmerkingen	XII - Aanduiding van de wijzigingen in de legger aangebracht met verwijzing naar de desbetreffende (eerste, tweede, derde, enz) wijzigingslegger			
a	duiker	Lengte = 9,258m	beton	Waterschap Limburg	Gehele onderhoud	Geen	Waterschap Limburg		

# Rapportage wegenlegger

Weg in Blitterswijck

I - Huidige BAG-nummer van de weg: 3919  
 II - Naam waaronder de weg bekend staat: Langstraat (Blitterswijck)  
 IIIa - Beginpunt van de weg: Komgrens  
 IIIb - Eindpunt van de weg: Brugstraat  
 IIIc - Richting: Noordwest

## Wegdelen

Wegdeelnnummer	IV - Beperking in het gebruik van de weg als bedoeld in artikel 6 van de wegenwet; alsmede de afschuttingen welke zich op de weg bevinden.	Va - Aard van de verhardingen (of aangegeven dat de weg onverhard is)	Vb - Breedte in meters van de verharding of van de verschillende soorten van de verharding	Vc - Lengte van de verschillende delen in meters, langs de as van de weg gemeten	VII - De onderhoudsplichtigen van de weg (of wel van de kadastrale percelen of gedeelten van percelen waarop de verplichting rust)	VIII - Omvang van de onderhoudsplicht (op te nemen de verplichtingen ten aanzien van de verharding, kunstwerken, beplanting enz. voor zoveel nodig en mogelijk met verwijzen naar de kolommen IV, Va, Vb, Vc en VII)	IX – Degenen die tot het onderhoud hebben bij te dragen (of wel de kadastrale percelen of gedeelten van de percelen waarop de verplichting rust) met vermelding van de hoegrootheid van de bijdrage	X – Het gezag dat volgens de artikelen 16 en 17 van de wegenwet heeft te zorgen dat de weg in goede staat verkeert	XI - Opmerkingen	XII - Aanduiding van de wijzigingen in de legger aangebracht met verwijzing naar de desbetreffende (eerste, tweede, derde, enz) wijzigingslegger
3953	rijbaan lokale weg	asfalt	5,5	24,67	Gemeente Venray	Gehele onderhoud	Geen	Gemeente Venray		
3988	rijbaan lokale weg	asfalt	4,9	103,26	Gemeente Venray	Gehele onderhoud	Geen	Gemeente Venray		
3994	rijbaan lokale weg	asfalt	4,9	392,42	Gemeente Venray	Gehele onderhoud	Geen	Gemeente Venray		
3995	rijbaan lokale weg	asfalt	5,4	126,13	Gemeente Venray	Gehele onderhoud	Geen	Gemeente Venray		
4417	rijbaan lokale weg	betonstraatstenen	0,5	111,29	Gemeente Venray	Gehele onderhoud	Geen	Gemeente Venray		

# Rapportage wegenlegger

Weg in Blitterswijck

I - Huidige BAG-nummer van de weg: 3920  
 II - Naam waaronder de weg bekend staat: Maasweg  
 IIIa - Beginpunt van de weg: Maasstraat  
 IIIb - Eindpunt van de weg: Komgrens  
 IIIc - Richting: Zuidelijk

## Wegdelen

Wegdeelnnummer	IV - Beperking in het gebruik van de weg als bedoeld in artikel 6 van de wegenwet; alsmede de afschuttingen welke zich op de weg bevinden.	Va - Aard van de verhardingen (of aangegeven dat de weg onverhard is)	Vb - Breedte in meters van de verharding of van de verschillende soorten van de verharding	Vc - Lengte van de verschillende delen in meters, langs de as van de weg gemeten	VII - De onderhoudsplichtigen van de weg (of wel van de kadastrale percelen of gedeelten van percelen waarop de verplichting rust)	VIII - Omvang van de onderhoudsplicht (op te nemen de verplichtingen ten aanzien van de verharding, kunstwerken, beplanting enz. voor zoveel nodig en mogelijk met verwijzen naar de kolommen IV, Va, Vb, Vc en VII)	IX – Degenen die tot het onderhoud hebben bij te dragen (of wel de kadastrale percelen of gedeelten van de percelen waarop de verplichting rust) met vermelding van de hoegrootheid van de bijdrage	X – Het gezag dat volgens de artikelen 16 en 17 van de wegenwet heeft te zorgen dat de weg in goede staat verkeert	XI - Opmerkingen	XII - Aanduiding van de wijzigingen in de legger aangebracht met verwijzing naar de desbetreffende (eerste, tweede, derde, enz) wijzigingslegger
4492	rijbaan lokale weg	asfalt	2,8	800,61	Gemeente Venray	Gehele onderhoud	Geen	Gemeente Venray		
4493	rijbaan lokale weg	asfalt	3,1	32,06	Gemeente Venray	Gehele onderhoud	Geen	Gemeente Venray		
4494	rijbaan lokale weg	betonstraatstenen	3,2	0,87	Gemeente Venray	Gehele onderhoud	Geen	Gemeente Venray		
4495	rijbaan lokale weg	ijzer (wildrooster)	4,8	2,26	Gemeente Venray	Gehele onderhoud	Geen	Gemeente Venray		
4496	rijbaan lokale weg	betonstraatstenen	3,2	0,85	Gemeente Venray	Gehele onderhoud	Geen	Gemeente Venray		
4497	rijbaan lokale weg	asfalt	3,3	80,99	Gemeente Venray	Gehele onderhoud	Geen	Gemeente Venray		
4498	rijbaan lokale weg	betonstraatstenen	4,7	0,81	Gemeente Venray	Gehele onderhoud	Geen	Gemeente Venray		
4499	rijbaan lokale weg	ijzer (wildrooster)	4,7	2,41	Gemeente Venray	Gehele onderhoud	Geen	Gemeente Venray		
4500	rijbaan lokale weg	betonstraatstenen	4,7	0,81	Gemeente Venray	Gehele onderhoud	Geen	Gemeente Venray		
4501	rijbaan lokale weg	asfalt	4,0	90,56	Gemeente Venray	Gehele onderhoud	Geen	Gemeente Venray		
4503	rijbaan lokale weg	asfalt	2,6	19,66	Gemeente Venray	Gehele onderhoud	Geen	Gemeente Venray		

# Rapportage wegenlegger

Weg in Blitterswijck

I - Huidige BAG-nummer van de weg: 1017  
 II - Naam waaronder de weg bekend staat: Mussenbergsdwarstraat  
 IIIa - Beginpunt van de weg: Tiendvrijeweg  
 IIIb - Eindpunt van de weg: Gemeentegrens  
 IIIc - Richting: Zuidelijk

## Wegdelen

Wegdeelnnummer	IV - Beperking in het gebruik van de weg als bedoeld in artikel 6 van de wegenwet; alsmede de afschuttingen welke zich op de weg bevinden.	Va - Aard van de verhardingen (of aangegeven dat de weg onverhard is)	Vb - Breedte in meters van de verharding of van de verschillende soorten van de verharding	Vc - Lengte van de verschillende delen in meters, langs de as van de weg gemeten	VII - De onderhoudsplichtigen van de weg (of wel van de kadastrale percelen of gedeelten van percelen waarop de verplichting rust)	VIII - Omvang van de onderhoudsplicht (op te nemen de verplichtingen ten aanzien van de verharding, kunstwerken, beplanting enz. voor zoveel nodig en mogelijk met verwijzen naar de kolommen IV, Va, Vb, Vc en VII)	IX – Degenen die tot het onderhoud hebben bij te dragen (of wel de kadastrale percelen of gedeelten van de percelen waarop de verplichting rust) met vermelding van de hoegrootheid van de bijdrage	X – Het gezag dat volgens de artikelen 16 en 17 van de wegenwet heeft te zorgen dat de weg in goede staat verkeert	XI - Opmerkingen	XII - Aanduiding van de wijzigingen in de legger aangebracht met verwijzing naar de desbetreffende (eerste, tweede, derde, enz) wijzigingslegger
4566	rijbaan lokale weg	onverhard	2,2	1023,23	Gemeente Venray	Gehele onderhoud	Geen	Gemeente Venray		

## Rapportage wegenlegger

Weg in Blitterswijck

I - Huidige BAG-nummer van de weg: 4053  
 II - Naam waaronder de weg bekend staat: Natuurschoonweg  
 IIIa - Beginpunt van de weg: Berkenstraat  
 IIIb - Eindpunt van de weg: Kortebos  
 IIIc - Richting: Zuidwestelijk

### Wegdelen

Wegdeelnnummer	IV - Beperking in het gebruik van de weg als bedoeld in artikel 6 van de wegenwet; alsmede de afschuttingen welke zich op de weg bevinden.	Va - Aard van de verhardingen (of aangegeven dat de weg onverhard is)	Vb - Breedte in meters van de verharding of van de verschillende soorten van de verharding	Vc - Lengte van de verschillende delen in meters, langs de as van de weg gemeten	VII - De onderhoudsplichtigen van de weg (of wel van de kadastrale percelen of gedeelten van percelen waarop de verplichting rust)	VIII - Omvang van de onderhoudsplicht (op te nemen de verplichtingen ten aanzien van de verharding, kunstwerken, beplanting enz. voor zoveel nodig en mogelijk met verwijzen naar de kolommen IV, Va, Vb, Vc en VII)	IX – Degenen die tot het onderhoud hebben bij te dragen (of wel de kadastrale percelen of gedeelten van de percelen waarop de verplichting rust) met vermelding van de hoegrootheid van de bijdrage	X – Het gezag dat volgens de artikelen 16 en 17 van de wegenwet heeft te zorgen dat de weg in goede staat verkeert	XI - Opmerkingen	XII - Aanduiding van de wijzigingen in de legger aangebracht met verwijzing naar de desbetreffende (eerste, tweede, derde, enz) wijzigingslegger
4013	rijbaan lokale weg	onverhard	2,0	579,17	Gemeente Venray	Gehele onderhoud	Geen			

# Rapportage wegenlegger

Weg in Blitterswijck

I - Huidige BAG-nummer van de weg: 3923  
 II - Naam waaronder de weg bekend staat: Nieuwstraat  
 IIIa - Beginpunt van de weg: Komgrens  
 IIIb - Eindpunt van de weg: Brugweg  
 IIIc - Richting: Noordelijk

## Wegdelen

Wegdeelnnummer	IV - Beperking in het gebruik van de weg als bedoeld in artikel 6 van de wegenwet; alsmede de afschuttingen welke zich op de weg bevinden.	Va - Aard van de verhardingen (of aangegeven dat de weg onverhard is)	Vb - Breedte in meters van de verharding of van de verschillende soorten van de verharding	Vc - Lengte van de verschillende delen in meters, langs de as van de weg gemeten	VII - De onderhoudsplichtigen van de weg (of wel van de kadastrale percelen of gedeelten van percelen waarop de verplichting rust)	VIII - Omvang van de onderhoudsplicht (op te nemen de verplichtingen ten aanzien van de verharding, kunstwerken, beplanting enz. voor zoveel nodig en mogelijk met verwijzen naar de kolommen IV, Va, Vb, Vc en VII)	IX – Degenen die tot het onderhoud hebben bij te dragen (of wel de kadastrale percelen of gedeelten van de percelen waarop de verplichting rust) met vermelding van de hoegroetheid van de bijdrage	X – Het gezag dat volgens de artikelen 16 en 17 van de wegenwet heeft te zorgen dat de weg in goede staat verkeert	XI - Opmerkingen	XII - Aanduiding van de wijzigingen in de legger aangebracht met verwijzing naar de desbetreffende (eerste, tweede, derde, enz) wijzigingslegger
3991	rijbaan lokale weg	onverhard	2,5	550,79	Gemeente Venray	Gehele onderhoud	Geen	Gemeente Venray		

# Rapportage wegenlegger

Weg in Blitterswijk

I - Huidige BAG-nummer van de weg: 3924  
 II - Naam waaronder de weg bekend staat: Ooijenseweg  
 IIIa - Beginpunt van de weg: Komgrens  
 IIIb - Eindpunt van de weg: Gemeentegrens  
 IIIc - Richting: Zuidoostelijk

## Wegdelen

Wegdeelnnummer	IV - Beperking in het gebruik van de weg als bedoeld in artikel 6 van de wegenwet; alsmede de afschuttingen welke zich op de weg bevinden.	Va - Aard van de verhardingen (of aangegeven dat de weg onverhard is)	Vb - Breedte in meters van de verharding of van de verschillende soorten van de verharding	Vc - Lengte van de verschillende delen in meters, langs de as van de weg gemeten	VII - De onderhoudsplichtigen van de weg (of wel van de kadastrale percelen of gedeelten van percelen waarop de verplichting rust)	VIII - Omvang van de onderhoudsplicht (op te nemen de verplichtingen ten aanzien van de verharding, kunstwerken, beplanting enz. voor zoveel nodig en mogelijk met verwijzen naar de kolommen IV, Va, Vb, Vc en VII)	IX - Degenen die tot het onderhoud hebben bij te dragen (of wel de kadastrale percelen of gedeelten van de percelen waarop de verplichting rust) met vermelding van de hoegrootheid van de bijdrage	X - Het gezag dat volgens de artikelen 16 en 17 van de wegenwet heeft te zorgen dat de weg in goede staat verkeert	XI - Opmerkingen	XII - Aanduiding van de wijzigingen in de legger aangebracht met verwijzing naar de desbetreffende (eerste, tweede, derde, enz) wijzigingslegger
3109	rijbaan lokale weg	asfalt	4,9	1060,77	Gemeente Venray	Gehele onderhoud	Geen	Gemeente Venray		
3126	rijbaan lokale weg	onverhard	2,2	129,74	Gemeente Venray	Gehele onderhoud	Geen	Gemeente Venray		
3910	rijbaan lokale weg	asfalt	5,0	867,39	Gemeente Venray	Gehele onderhoud	Geen	Gemeente Venray		
3949	rijbaan lokale weg	halfverhard	2,3	85,96	Gemeente Venray	Gehele onderhoud	Geen	Gemeente Venray		
4030	rijbaan lokale weg	betonstraatstenen	0,4	34,35	Gemeente Venray	Gehele onderhoud	Geen	Gemeente Venray		
4521	rijbaan lokale weg	onverhard	3,7	270,09	Gemeente Venray	Gehele onderhoud	Geen	Gemeente Venray		
4522	rijbaan lokale weg	cementbeton	0,6	81,49	Gemeente Venray	Gehele onderhoud	Geen	Gemeente Venray		
4523	rijbaan lokale weg	cementbeton	0,5	81,25	Gemeente Venray	Gehele onderhoud	Geen	Gemeente Venray		
4524	rijbaan lokale weg	asfalt	5,9	340,5	Gemeente Venray	Gehele onderhoud	Geen	Gemeente Venray		
4525	rijbaan lokale weg	betonstraatstenen	3,2	26,66	Gemeente Venray	Gehele onderhoud	Geen	Gemeente Venray		
4526	fietspad	asfalt	2,4	264,24	Gemeente Venray	Gehele onderhoud	Geen	Gemeente Venray		
4527	fietspad	asfalt	2,5	32,18	Gemeente Venray	Gehele onderhoud	Geen	Gemeente Venray		
4528	fietspad	asfalt	2,5	222,56	Gemeente Venray	Gehele onderhoud	Geen	Gemeente Venray		
4529	rijbaan lokale weg	cementbeton	0,6	95,48	Gemeente Venray	Gehele onderhoud	Geen	Gemeente Venray		
4530	rijbaan lokale weg	cementbeton	0,6	16,85	Gemeente Venray	Gehele onderhoud	Geen	Gemeente Venray		
4531	rijbaan lokale weg	cementbeton	0,7	19,39	Gemeente Venray	Gehele onderhoud	Geen	Gemeente Venray		
4532	rijbaan lokale weg	cementbeton	0,7	190,36	Gemeente Venray	Gehele onderhoud	Geen	Gemeente Venray		
4533	rijbaan lokale weg	cementbeton	0,5	20,48	Gemeente Venray	Gehele onderhoud	Geen	Gemeente Venray		
4534	rijbaan lokale weg	cementbeton	0,4	20,57	Gemeente Venray	Gehele onderhoud	Geen	Gemeente Venray		
4535	rijbaan lokale weg	cementbeton	0,7	90,35	Gemeente Venray	Gehele onderhoud	Geen	Gemeente Venray		
4536	fietspad	asfalt	2,4	133,66	Gemeente Venray	Gehele onderhoud	Geen	Gemeente Venray		
4537	rijbaan lokale weg	asfalt	6,8	133,29	Gemeente Venray	Gehele onderhoud	Geen	Gemeente Venray		
4538	fietspad	asfalt	2,4	133,57	Gemeente Venray	Gehele onderhoud	Geen	Gemeente Venray		
4539	fietspad	asfalt	2,4	5,49	Gemeente Venray	Gehele onderhoud	Geen	Gemeente Venray		
4540	rijbaan lokale weg	asfalt	6,0	5,46	Gemeente Venray	Gehele onderhoud	Geen	Gemeente Venray		
4541	fietspad	asfalt	2,4	5,52	Gemeente Venray	Gehele onderhoud	Geen	Gemeente Venray		

## Duikers of bruggen

VI - De zich in de weg bevindende bruggen en duikers, met vermelding van hun aard, hoofdafmeting en samenstelling van de onder afzonderlijke nummer opgenomen bruggen	VII - De onderhoudsplichtigen van de duiker of brug. (of wel van de kadastrale percelen of gedeelten van percelen waarop de verplichting rust)	VIII - Omvang de onderhoudsplicht (op te nemen de verplichtingen ten aanzien van de verharding, kunstwerken, beplanting enz. voor zoveel nodig en mogelijk met verwijzen naar de kolommen IV, Va, Vb, Vc en VII)	IX - Degenen die tot het onderhoud hebben bij te dragen (of wel de kadastrale percelen of gedeelten van de percelen waarop de verplichting rust) met vermelding van de hoegrootheid van de bijdrage	X - Het gezag dat volgens de artikelen 16 en 17 van de wegenwet heeft te zorgen dat de duiker of brug in goede staat verkeert	XI - Opmerkingen	XII - Aanduiding van de wijzigingen in de legger aangebracht met verwijzing naar de desbetreffende (eerste, tweede, derde, enz) wijzigingslegger			
a	duiker	Lengte = 4,356m	beton	Waterschap Limburg	Gehele onderhoud	Geen	Waterschap Limburg		



# Rapportage wegenlegger

Weg in Blitterswijck

I - Huidige BAG-nummer van de weg: 3927  
 II - Naam waaronder de weg bekend staat: Oude Heerweg  
 IIIa - Beginpunt van de weg: Blitterswijckseweg  
 IIIb - Eindpunt van de weg: Komgrens  
 IIIc - Richting: Oostelijk

## Wegdelen

Wegdeelnnummer	IV - Beperking in het gebruik van de weg als bedoeld in artikel 6 van de wegenwet; alsmede de afschuttingen welke zich op de weg bevinden.	Va - Aard van de verhardingen (of aangegeven dat de weg onverhard is)	Vb - Breedte in meters van de verharding of van de verschillende soorten van de verharding	Vc - Lengte van de verschillende delen in meters, langs de as van de weg gemeten	VII - De onderhoudsplichtigen van de weg (of wel van de kadastrale percelen of gedeelten van percelen waarop de verplichting rust)	VIII - Omvang van de onderhoudsplicht (op te nemen de verplichtingen ten aanzien van de verharding, kunstwerken, beplanting enz. voor zoveel nodig en mogelijk met verwijzen naar de kolommen IV, Va, Vb, Vc en VII)	IX – Degenen die tot het onderhoud hebben bij te dragen (of wel de kadastrale percelen of gedeelten van de percelen waarop de verplichting rust) met vermelding van de hoegrootheid van de bijdrage	X – Het gezag dat volgens de artikelen 16 en 17 van de wegenwet heeft te zorgen dat de weg in goede staat verkeert	XI - Opmerkingen	XII - Aanduiding van de wijzigingen in de legger aangebracht met verwijzing naar de desbetreffende (eerste, tweede, derde, enz) wijzigingslegger
3901	rijbaan lokale weg	asfalt	3,2	20,89	Gemeente Venray	Gehele onderhoud	Geen	Gemeente Venray		
3903	fietspad	tegels	1,9	17,12	Gemeente Venray	Gehele onderhoud	Geen	Gemeente Venray		
3904	fietspad	tegels	2,2	29	Gemeente Venray	Gehele onderhoud	Geen	Gemeente Venray		
3905	rijbaan lokale weg	asfalt	4,9	6,68	Gemeente Venray	Gehele onderhoud	Geen	Gemeente Venray		
4023	rijbaan lokale weg	betonstraatstenen	0,6	46,59	Gemeente Venray	Gehele onderhoud	Geen	Gemeente Venray		
4024	fietspad	betonstraatstenen	2,4	547,72	Gemeente Venray	Gehele onderhoud	Geen	Gemeente Venray		
4286	rijbaan lokale weg	asfalt	4,9	536,9	Gemeente Venray	Gehele onderhoud	Geen	Gemeente Venray		

# Rapportage wegenlegger

Weg in Blitterswijck

I - Huidige BAG-nummer van de weg: 4054  
 II - Naam waaronder de weg bekend staat: Reijnenweg  
 IIIa - Beginpunt van de weg: Ooijenseweg  
 IIIb - Eindpunt van de weg: Doodlopend  
 IIIc - Richting: Zuidwestelijk

## Wegdelen

Wegdeelnnummer	IV - Beperking in het gebruik van de weg als bedoeld in artikel 6 van de wegenwet; alsmede de afschuttingen welke zich op de weg bevinden.	Va - Aard van de verhardingen (of aangegeven dat de weg onverhard is)	Vb - Breedte in meters van de verharding of van de verschillende soorten van de verharding	Vc - Lengte van de verschillende delen in meters, langs de as van de weg gemeten	VII - De onderhoudsplichtigen van de weg (of wel van de kadastrale percelen of gedeelten van percelen waarop de verplichting rust)	VIII - Omvang van de onderhoudsplicht (op te nemen de verplichtingen ten aanzien van de verharding, kunstwerken, beplanting enz. voor zoveel nodig en mogelijk met verwijzen naar de kolommen IV, Va, Vb, Vc en VII)	IX – Degenen die tot het onderhoud hebben bij te dragen (of wel de kadastrale percelen of gedeelten van de percelen waarop de verplichting rust) met vermelding van de hoegrootheid van de bijdrage	X – Het gezag dat volgens de artikelen 16 en 17 van de wegenwet heeft te zorgen dat de weg in goede staat verkeert	XI - Opmerkingen	XII - Aanduiding van de wijzigingen in de legger aangebracht met verwijzing naar de desbetreffende (eerste, tweede, derde, enz) wijzigingslegger
3951	rijbaan lokale weg	onverhard	2,4	126,49	Gemeente Venray	Gehele onderhoud	Geen	Gemeente Venray		

# Rapportage wegenlegger

Weg in Blitterswijck

I - Huidige BAG-nummer van de weg: 1030  
 II - Naam waaronder de weg bekend staat: Tiendvrijeweg  
 IIIa - Beginpunt van de weg: Helmeer  
 IIIb - Eindpunt van de weg: Beeteweg  
 IIIc - Richting: Zuidoostelijk

## Wegdelen

Wegdeelnnummer	IV - Beperking in het gebruik van de weg als bedoeld in artikel 6 van de wegenwet; alsmede de afschuttingen welke zich op de weg bevinden.	Va - Aard van de verhardingen (of aangegeven dat de weg onverhard is)	Vb - Breedte in meters van de verharding of van de verschillende soorten van de verharding	Vc - Lengte van de verschillende delen in meters, langs de as van de weg gemeten	VII - De onderhoudsplichtigen van de weg (of wel van de kadastrale percelen of gedeelten van percelen waarop de verplichting rust)	VIII - Omvang van de onderhoudsplicht (op te nemen de verplichtingen ten aanzien van de verharding, kunstwerken, beplanting enz. voor zoveel nodig en mogelijk met verwijzen naar de kolommen IV, Va, Vb, Vc en VII)	IX – Degenen die tot het onderhoud hebben bij te dragen (of wel de kadastrale percelen of gedeelten van de percelen waarop de verplichting rust) met vermelding van de hoegroetheid van de bijdrage	X – Het gezag dat volgens de artikelen 16 en 17 van de wegenwet heeft te zorgen dat de weg in goede staat verkeert	XI - Opmerkingen	XII - Aanduiding van de wijzigingen in de legger aangebracht met verwijzing naar de desbetreffende (eerste, tweede, derde, enz) wijzigingslegger
4567	rijbaan lokale weg	onverhard	2,2	770,56	Gemeente Venray	Gehele onderhoud	Geen	Gemeente Venray		

# Rapportage wegenlegger

Weg in Blitterswijck

I - Huidige BAG-nummer van de weg: 3934  
 II - Naam waaronder de weg bekend staat: Van Lyndenstraat  
 IIIa - Beginpunt van de weg: Kulertsweg  
 IIIb - Eindpunt van de weg: Komgrens  
 IIIc - Richting: Zuidelijk

## Wegdelen

Wegdeelnnummer	IV - Beperking in het gebruik van de weg als bedoeld in artikel 6 van de wegenwet; alsmede de afschuttingen welke zich op de weg bevinden.	Va - Aard van de verhardingen (of aangegeven dat de weg onverhard is)	Vb - Breedte in meters van de verharding of van de verschillende soorten van de verharding	Vc - Lengte van de verschillende delen in meters, langs de as van de weg gemeten	VII - De onderhoudsplichtigen van de weg (of wel van de kadastrale percelen of gedeelten van percelen waarop de verplichting rust)	VIII - Omvang van de onderhoudsplicht (op te nemen de verplichtingen ten aanzien van de verharding, kunstwerken, beplanting enz. voor zoveel nodig en mogelijk met verwijzen naar de kolommen IV, Va, Vb, Vc en VII)	IX – Degenen die tot het onderhoud hebben bij te dragen (of wel de kadastrale percelen of gedeelten van de percelen waarop de verplichting rust) met vermelding van de hoegrootheid van de bijdrage	X – Het gezag dat volgens de artikelen 16 en 17 van de wegenwet heeft te zorgen dat de weg in goede staat verkeert	XI - Opmerkingen	XII - Aanduiding van de wijzigingen in de legger aangebracht met verwijzing naar de desbetreffende (eerste, tweede, derde, enz) wijzigingslegger
3957	parkeervlak	halfverhard	11,2	54,71	Gemeente Venray	Gehele onderhoud	Geen	Gemeente Venray		
3958	rijbaan lokale weg	asfalt	3,0	208,33	Gemeente Venray	Gehele onderhoud	Geen	Gemeente Venray		
3992	rijbaan lokale weg	onverhard	2,3	257,05	Gemeente Venray	Gehele onderhoud	Geen	Gemeente Venray		

# Rapportage wegenlegger

Weg in Blitterswijk

I - Huidige BAG-nummer van de weg: 3935  
 II - Naam waaronder de weg bekend staat: Veerweg  
 IIIa - Beginpunt van de weg: Komgrens  
 IIIb - Eindpunt van de weg: Ooijenseweg  
 IIIc - Richting: Zuidelijk

## Wegdelen

Wegdeelnummer	IV - Beperking in het gebruik van de weg als bedoeld in artikel 6 van de wegenwet; alsmede de afschuttingen welke zich op de weg bevinden.	Va - Aard van de verhardingen (of aangegeven dat de weg onverhard is)	Vb - Breedte in meters van de verharding of van de verschillende soorten van de verharding	Vc - Lengte van de verschillende delen in meters, langs de as van de weg gemeten	VII - De onderhoudsplichtigen van de weg (of wel van de kadastrale percelen of gedeelten van percelen waarop de verplichting rust)	VIII - Omvang van de onderhoudsplicht (op te nemen de verplichtingen ten aanzien van de verharding, kunstwerken, beplanting enz. voor zoveel nodig en mogelijk met verwijzen naar de kolommen IV, Va, Vb, Vc en VII)	IX - Degenen die tot het onderhoud hebben bij te dragen (of wel de kadastrale percelen of gedeelten van de percelen waarop de verplichting rust) met vermelding van de hoegrootheid van de bijdrage	X - Het gezag dat volgens de artikelen 16 en 17 van de wegenwet heeft te zorgen dat de weg in goede staat verkeert	XI - Opmerkingen	XII - Aanduiding van de wijzigingen in de legger aangebracht met verwijzing naar de desbetreffende (eerste, tweede, derde, enz) wijzigingslegger
3912	rijbaan lokale weg	onverhard	3,5	428,79	Gemeente Venray	Gehele onderhoud	Geen	Gemeente Venray		
4012	rijbaan lokale weg	asfalt	2,9	881,38	Gemeente Venray	Gehele onderhoud	Geen	Gemeente Venray		
4014	rijbaan lokale weg	asfalt	2,9	117,27	Gemeente Venray	Gehele onderhoud	Geen	Gemeente Venray		
4022	rijbaan lokale weg	asfalt	3,1	122,87	Gemeente Venray	Gehele onderhoud	Geen	Gemeente Venray		
4026	rijbaan lokale weg	betonstraatstenen	0,5	16,5	Gemeente Venray	Gehele onderhoud	Geen	Gemeente Venray		
4029	rijbaan lokale weg	asfalt	2,9	525,39	Gemeente Venray	Gehele onderhoud	Geen	Gemeente Venray		
4504	rijbaan lokale weg	ijzer (wildrooster)	4,7	2,51	Gemeente Venray	Gehele onderhoud	Geen	Gemeente Venray		
4505	rijbaan lokale weg	cementbeton	0,7	188,86	Gemeente Venray	Gehele onderhoud	Geen	Gemeente Venray		
4506	rijbaan lokale weg	betonstraatstenen	4,7	0,54	Gemeente Venray	Gehele onderhoud	Geen	Gemeente Venray		
4507	rijbaan lokale weg	asfalt	3,9	190,56	Gemeente Venray	Gehele onderhoud	Geen	Gemeente Venray		
4508	rijbaan lokale weg	cementbeton	0,7	191,46	Gemeente Venray	Gehele onderhoud	Geen	Gemeente Venray		
4509	rijbaan lokale weg	betonstraatstenen	4,7	0,54	Gemeente Venray	Gehele onderhoud	Geen	Gemeente Venray		
4510	rijbaan lokale weg	ijzer (wildrooster)	4,7	2,36	Gemeente Venray	Gehele onderhoud	Geen	Gemeente Venray		
4511	rijbaan lokale weg	betonstraatstenen	4,7	0,54	Gemeente Venray	Gehele onderhoud	Geen	Gemeente Venray		
4512	rijbaan lokale weg	asfalt	4,3	11,66	Gemeente Venray	Gehele onderhoud	Geen	Gemeente Venray		
4514	rijbaan lokale weg	asfalt	2,8	273,57	Gemeente Venray	Gehele onderhoud	Geen	Gemeente Venray		
4515	rijbaan lokale weg	onverhard	3,5	91,5	Gemeente Venray	Gehele onderhoud	Geen	Gemeente Venray		
4516	rijbaan lokale weg	onverhard	3,3	57,47	Gemeente Venray	Gehele onderhoud	Geen	Gemeente Venray		
4550	rijbaan lokale weg	onverhard	4,3	44,7	Gemeente Venray	Gehele onderhoud	Geen	Gemeente Venray		

## Duikers of bruggen

VI - De zich in de weg bevindende bruggen en duikers, met vermelding van hun aard, hoofdafmeting en samenstelling van de onder afzonderlijke nummer opgenomen bruggen	VII - De onderhoudsplichtigen van de duiker of brug. (of wel van de kadastrale percelen of gedeelten van percelen waarop de verplichting rust)	VIII - Omvang de onderhoudsplicht (op te nemen de verplichtingen ten aanzien van de verharding, kunstwerken, beplanting enz. voor zoveel nodig en mogelijk met verwijzen naar de kolommen IV, Va, Vb, Vc en VII)	IX - Degenen die tot het onderhoud hebben bij te dragen (of wel de kadastrale percelen of gedeelten van de percelen waarop de verplichting rust) met vermelding van de hoegrootheid van de bijdrage	X - Het gezag dat volgens de artikelen 16 en 17 van de wegenwet heeft te zorgen dat de duiker of brug in goede staat verkeert	XI - Opmerkingen	XII - Aanduiding van de wijzigingen in de legger aangebracht met verwijzing naar de desbetreffende (eerste, tweede, derde, enz) wijzigingslegger
a duiker Lengte = 12,418m beton	Waterschap Limburg	Gehele onderhoud	Geen	Waterschap Limburg		

# Rapportage wegenlegger

Weg in Blitterswijck

I - Huidige BAG-nummer van de weg: 4057  
 II - Naam waaronder de weg bekend staat: Wijnhoverhofweg  
 IIIa - Beginpunt van de weg: Veerweg  
 IIIb - Eindpunt van de weg: Doodlopend  
 IIIc - Richting: Westelijk

## Wegdelen

Wegdeelnnummer	IV - Beperking in het gebruik van de weg als bedoeld in artikel 6 van de wegenwet; alsmede de afschuttingen welke zich op de weg bevinden.	Va - Aard van de verhardingen (of aangegeven dat de weg onverhard is)	Vb - Breedte in meters van de verharding of van de verschillende soorten van de verharding	Vc - Lengte van de verschillende delen in meters, langs de as van de weg gemeten	VII - De onderhoudsplichtigen van de weg (of wel van de kadastrale percelen of gedeelten van percelen waarop de verplichting rust)	VIII - Omvang van de onderhoudsplicht (op te nemen de verplichtingen ten aanzien van de verharding, kunstwerken, beplanting enz. voor zoveel nodig en mogelijk met verwijzen naar de kolommen IV, Va, Vb, Vc en VII)	IX – Degenen die tot het onderhoud hebben bij te dragen (of wel de kadastrale percelen of gedeelten van de percelen waarop de verplichting rust) met vermelding van de hoegrootheid van de bijdrage	X – Het gezag dat volgens de artikelen 16 en 17 van de wegenwet heeft te zorgen dat de weg in goede staat verkeert	XI - Opmerkingen	XII - Aanduiding van de wijzigingen in de legger aangebracht met verwijzing naar de desbetreffende (eerste, tweede, derde, enz) wijzigingslegger
4513	rijbaan lokale weg	onverhard	3,9	41,26	Gemeente Venray	Gehele onderhoud	Geen	Gemeente Venray		

# Rapportage wegenlegger

Weg in Blitterswijck

I - Huidige BAG-nummer van de weg: 1035  
 II - Naam waaronder de weg bekend staat: Windmolenweg  
 IIIa - Beginpunt van de weg: Oude Heerweg  
 IIIb - Eindpunt van de weg: Beeteweg  
 IIIc - Richting: Zuidelijk

## Wegdelen

Wegdeelnnummer	IV - Beperking in het gebruik van de weg als bedoeld in artikel 6 van de wegenwet; alsmede de afschuttingen welke zich op de weg bevinden.	Va - Aard van de verhardingen (of aangegeven dat de weg onverhard is)	Vb - Breedte in meters van de verharding of van de verschillende soorten van de verharding	Vc - Lengte van de verschillende delen in meters, langs de as van de weg gemeten	VII - De onderhoudsplichtigen van de weg (of wel van de kadastrale percelen of gedeelten van percelen waarop de verplichting rust)	VIII - Omvang van de onderhoudsplicht (op te nemen de verplichtingen ten aanzien van de verharding, kunstwerken, beplanting enz. voor zoveel nodig en mogelijk met verwijzen naar de kolommen IV, Va, Vb, Vc en VII)	IX – Degenen die tot het onderhoud hebben bij te dragen (of wel de kadastrale percelen of gedeelten van de percelen waarop de verplichting rust) met vermelding van de hoegrootheid van de bijdrage	X – Het gezag dat volgens de artikelen 16 en 17 van de wegenwet heeft te zorgen dat de weg in goede staat verkeert	XI - Opmerkingen	XII - Aanduiding van de wijzigingen in de legger aangebracht met verwijzing naar de desbetreffende (eerste, tweede, derde, enz) wijzigingslegger
4329	rijbaan lokale weg	onverhard	2,2	781,12	Gemeente Venray	Gehele onderhoud	Geen	Gemeente Venray		

# Rapportage wegenlegger

Weg in Castenray

I - Huidige BAG-nummer van de weg: 1004  
 II - Naam waaronder de weg bekend staat: Breeheide  
 IIIa - Beginpunt van de weg: Breevennenweg  
 IIIb - Eindpunt van de weg: Oosterbosweg  
 IIIc - Richting: Oostelijk

## Wegdelen

Wegdeelnnummer	IV - Beperking in het gebruik van de weg als bedoeld in artikel 6 van de wegenwet; alsmede de afschuttingen welke zich op de weg bevinden.	Va - Aard van de verhardingen (of aangegeven dat de weg onverhard is)	Vb - Breedte in meters van de verharding of van de verschillende soorten van de verharding	Vc - Lengte van de verschillende delen in meters, langs de as van de weg gemeten	VII - De onderhoudsplichtigen van de weg (of wel van de kadastrale percelen of gedeelten van percelen waarop de verplichting rust)	VIII - Omvang van de onderhoudsplicht (op te nemen de verplichtingen ten aanzien van de verharding, kunstwerken, beplanting enz. voor zoveel nodig en mogelijk met verwijzen naar de kolommen IV, Va, Vb, Vc en VII)	IX – Degenen die tot het onderhoud hebben bij te dragen (of wel de kadastrale percelen of gedeelten van de percelen waarop de verplichting rust) met vermelding van de hoegrootheid van de bijdrage	X – Het gezag dat volgens de artikelen 16 en 17 van de wegenwet heeft te zorgen dat de weg in goede staat verkeert	XI - Opmerkingen	XII - Aanduiding van de wijzigingen in de legger aangebracht met verwijzing naar de desbetreffende (eerste, tweede, derde, enz) wijzigingslegger
4591	rijbaan lokale weg	onverhard	2,7	381,47	Gemeente Venray	Gehele onderhoud	Geen	Gemeente Venray		
4592	rijbaan lokale weg	onverhard	2,7	1448	Waterleidingmaatschappij Limburg	Gehele onderhoud	Geen	Gemeente Venray		
4593	rijbaan lokale weg	onverhard	2,7	250,15	Gemeente Venray	Gehele onderhoud	Geen	Gemeente Venray		
4618	rijbaan lokale weg	onverhard	2,7	2103,85	Gemeente Venray	Gehele onderhoud	Geen	Gemeente Venray		



# Rapportage wegenlegger

Weg in Castenray

I - Huidige BAG-nummer van de weg: 629  
 II - Naam waaronder de weg bekend staat: Diepeling  
 IIIa - Beginpunt van de weg: Valkenberg  
 IIIb - Eindpunt van de weg: Gemeentegrens  
 IIIc - Richting: Zuidelijk

## Wegdelen

Wegdeelnnummer	IV - Beperking in het gebruik van de weg als bedoeld in artikel 6 van de wegenwet; alsmede de afschuttingen welke zich op de weg bevinden.	Va - Aard van de verhardingen (of aangegeven dat de weg onverhard is)	Vb - Breedte in meters van de verharding of van de verschillende soorten van de verharding	Vc - Lengte van de verschillende delen in meters, langs de as van de weg gemeten	VII - De onderhoudsplichtigen van de weg (of wel van de kadastrale percelen of gedeelten van percelen waarop de verplichting rust)	VIII - Omvang van de onderhoudsplicht (op te nemen de verplichtingen ten aanzien van de verharding, kunstwerken, beplanting enz. voor zoveel nodig en mogelijk met verwijzen naar de kolommen IV, Va, Vb, Vc en VII)	IX – Degenen die tot het onderhoud hebben bij te dragen (of wel de kadastrale percelen of gedeelten van de percelen waarop de verplichting rust) met vermelding van de hoegrootheid van de bijdrage	X – Het gezag dat volgens de artikelen 16 en 17 van de wegenwet heeft te zorgen dat de weg in goede staat verkeert	XI - Opmerkingen	XII - Aanduiding van de wijzigingen in de legger aangebracht met verwijzing naar de desbetreffende (eerste, tweede, derde, enz) wijzigingslegger
3039	rijbaan lokale weg	asfalt	3,1	420,96	Gemeente Venray	Gehele onderhoud	Geen	Gemeente Venray		
3067	rijbaan lokale weg	asfalt	4,0	10,33	Gemeente Venray	Gehele onderhoud	Geen	Gemeente Venray		
4063	parkeervlak	halfverhard	8,9	52,62	Gemeente Venray	Gehele onderhoud	Geen	Gemeente Venray		
4555	rijbaan lokale weg	asfalt	3,4	52,23	Gemeente Venray	Gehele onderhoud	Geen	Gemeente Venray		

## Duikers of bruggen

VI – De zich in de weg bevindende bruggen en duikers, met vermelding van hun aard, hoofdafmeting en samenstelling van de onder afzonderlijke nummer opgenomen bruggen	VII - De onderhoudsplichtigen van de duiker of brug. (of wel van de kadastrale percelen of gedeelten van percelen waarop de verplichting rust)	VIII - Omvang de onderhoudsplicht (op te nemen de verplichtingen ten aanzien van de verharding, kunstwerken, beplanting enz. voor zoveel nodig en mogelijk met verwijzen naar de kolommen IV, Va, Vb, Vc en VII)	IX – Degenen die tot het onderhoud hebben bij te dragen (of wel de kadastrale percelen of gedeelten van de percelen waarop de verplichting rust) met vermelding van de hoegrootheid van de bijdrage	X – Het gezag dat volgens de artikelen 16 en 17 van de wegenwet heeft te zorgen dat de duiker of brug in goede staat verkeert	XI - Opmerkingen	XII - Aanduiding van de wijzigingen in de legger aangebracht met verwijzing naar de desbetreffende (eerste, tweede, derde, enz) wijzigingslegger			
a	brug	Oppervlakte = 52,196m2	beton	Gemeente Venray	Gehele onderhoud	Geen	Gemeente Venray		

## Rapportage wegenlegger

Weg in Castenray

I - Huidige BAG-nummer van de weg: 1009  
 II - Naam waaronder de weg bekend staat: Grensweg - zuid  
 IIIa - Beginpunt van de weg: Meterikseweg  
 IIIb - Eindpunt van de weg: Middelijkseweg  
 IIIc - Richting: Oostelijk

### Wegdelen

Wegdeelnnummer	IV - Beperking in het gebruik van de weg als bedoeld in artikel 6 van de wegenwet; alsmede de afschuttingen welke zich op de weg bevinden.	Va - Aard van de verhardingen (of aangegeven dat de weg onverhard is)	Vb - Breedte in meters van de verharding of van de verschillende soorten van de verharding	Vc - Lengte van de verschillende delen in meters, langs de as van de weg gemeten	VII - De onderhoudsplichtigen van de weg (of wel van de kadastrale percelen of gedeelten van percelen waarop de verplichting rust)	VIII - Omvang van de onderhoudsplicht (op te nemen de verplichtingen ten aanzien van de verharding, kunstwerken, beplanting enz. voor zoveel nodig en mogelijk met verwijzen naar de kolommen IV, Va, Vb, Vc en VII)	IX – Degenen die tot het onderhoud hebben bij te dragen (of wel de kadastrale percelen of gedeelten van de percelen waarop de verplichting rust) met vermelding van de hoegrootheid van de bijdrage	X – Het gezag dat volgens de artikelen 16 en 17 van de wegenwet heeft te zorgen dat de weg in goede staat verkeert	XI - Opmerkingen	XII - Aanduiding van de wijzigingen in de legger aangebracht met verwijzing naar de desbetreffende (eerste, tweede, derde, enz) wijzigingslegger
2813	rijbaan lokale weg	halfverhard	3,5	140,56	Gemeente Venray	Gehele onderhoud	Geen	Gemeente Venray		
2831	rijbaan lokale weg	halfverhard	3,5	688,5	Gemeente Venray	Gehele onderhoud	Geen	Gemeente Venray		

# Rapportage wegenlegger

Weg in Castenray

I - Huidige BAG-nummer van de weg: 561  
 II - Naam waaronder de weg bekend staat: Heesakker  
 IIIa - Beginpunt van de weg: Roffert  
 IIIb - Eindpunt van de weg: Castenrayseweg  
 IIIc - Richting: Noordelijk

## Wegdelen

Wegdeelnnummer	IV - Beperking in het gebruik van de weg als bedoeld in artikel 6 van de wegenwet; alsmede de afschuttingen welke zich op de weg bevinden.	Va - Aard van de verhardingen (of aangegeven dat de weg onverhard is)	Vb - Breedte in meters van de verharding of van de verschillende soorten van de verharding	Vc - Lengte van de verschillende delen in meters, langs de as van de weg gemeten	VII - De onderhoudsplichtigen van de weg (of wel van de kadastrale percelen of gedeelten van percelen waarop de verplichting rust)	VIII - Omvang van de onderhoudsplicht (op te nemen de verplichtingen ten aanzien van de verharding, kunstwerken, beplanting enz. voor zoveel nodig en mogelijk met verwijzen naar de kolommen IV, Va, Vb, Vc en VII)	IX – Degenen die tot het onderhoud hebben bij te dragen (of wel de kadastrale percelen of gedeelten van de percelen waarop de verplichting rust) met vermelding van de hoegroetheid van de bijdrage	X – Het gezag dat volgens de artikelen 16 en 17 van de wegenwet heeft te zorgen dat de weg in goede staat verkeert	XI - Opmerkingen	XII - Aanduiding van de wijzigingen in de legger aangebracht met verwijzing naar de desbetreffende (eerste, tweede, derde, enz) wijzigingslegger
3040	rijbaan lokale weg	halfverhard	2,7	59,77	Gemeente Venray	Gehele onderhoud	Geen	Gemeente Venray		
3044	rijbaan lokale weg	asfalt	3,1	614,8	Gemeente Venray	Gehele onderhoud	Geen	Gemeente Venray		

## Duikers of bruggen

VI – De zich in de weg bevindende bruggen en duikers, met vermelding van hun aard, hoofdafmeting en samenstelling van de onder afzonderlijke nummer opgenomen bruggen				VII - De onderhoudsplichtigen van de duiker of brug. (of wel van de kadastrale percelen of gedeelten van percelen waarop de verplichting rust)	VIII - Omvang de onderhoudsplicht (op te nemen de verplichtingen ten aanzien van de verharding, kunstwerken, beplanting enz. voor zoveel nodig en mogelijk met verwijzen naar de kolommen IV, Va, Vb, Vc en VII)	IX – Degenen die tot het onderhoud hebben bij te dragen (of wel de kadastrale percelen of gedeelten van de percelen waarop de verplichting rust) met vermelding van de hoegroetheid van de bijdrage	X – Het gezag dat volgens de artikelen 16 en 17 van de wegenwet heeft te zorgen dat de duiker of brug in goede staat verkeert	XI - Opmerkingen	XII - Aanduiding van de wijzigingen in de legger aangebracht met verwijzing naar de desbetreffende (eerste, tweede, derde, enz) wijzigingslegger
a	duiker	Lengte = 13,845m	beton	Gemeente Venray	Gehele onderhoud	Geen	Gemeente Venray		
b	duiker	Lengte = 8,838m	beton	Gemeente Venray	Gehele onderhoud	Geen	Gemeente Venray		
c	duiker	Lengte = 12,875m	beton	Gemeente Venray	Gehele onderhoud	Geen	Gemeente Venray		
d	duiker	Lengte = 9,458m	PVC	Gemeente Venray	Gehele onderhoud	Geen	Gemeente Venray		

# Rapportage wegenlegger

Weg in Castenray

I - Huidige BAG-nummer van de weg: 632  
 II - Naam waaronder de weg bekend staat: Hoensel  
 IIIa - Beginpunt van de weg: Klein Oirlo  
 IIIb - Eindpunt van de weg: Doodlopend  
 IIIc - Richting: Noordelijk

## Wegdelen

Wegdeelnnummer	IV - Beperking in het gebruik van de weg als bedoeld in artikel 6 van de wegenwet; alsmede de afschuttingen welke zich op de weg bevinden.	Va - Aard van de verhardingen (of aangegeven dat de weg onverhard is)	Vb - Breedte in meters van de verharding of van de verschillende soorten van de verharding	Vc - Lengte van de verschillende delen in meters, langs de as van de weg gemeten	VII - De onderhoudsplichtigen van de weg (of wel van de kadastrale percelen of gedeelten van percelen waarop de verplichting rust)	VIII - Omvang van de onderhoudsplicht (op te nemen de verplichtingen ten aanzien van de verharding, kunstwerken, beplanting enz. voor zoveel nodig en mogelijk met verwijzen naar de kolommen IV, Va, Vb, Vc en VII)	IX – Degenen die tot het onderhoud hebben bij te dragen (of wel de kadastrale percelen of gedeelten van de percelen waarop de verplichting rust) met vermelding van de hoegroetheid van de bijdrage	X – Het gezag dat volgens de artikelen 16 en 17 van de wegenwet heeft te zorgen dat de weg in goede staat verkeert	XI - Opmerkingen	XII - Aanduiding van de wijzigingen in de legger aangebracht met verwijzing naar de desbetreffende (eerste, tweede, derde, enz) wijzigingslegger
3063	rijbaan lokale weg	halfverhard	3,0	537,32	Gemeente Venray	Gehele onderhoud	Geen	Gemeente Venray		
3099	rijbaan lokale weg	halfverhard	4,7	361,46	Gemeente Venray	Gehele onderhoud	Geen	Gemeente Venray		

## Duikers of bruggen

VI – De zich in de weg bevindende bruggen en duikers, met vermelding van hun aard, hoofdafmeting en samenstelling van de onder afzonderlijke nummer opgenomen bruggen				VII - De onderhoudsplichtigen van de duiker of brug. (of wel van de kadastrale percelen of gedeelten van percelen waarop de verplichting rust)	VIII - Omvang de onderhoudsplicht (op te nemen de verplichtingen ten aanzien van de verharding, kunstwerken, beplanting enz. voor zoveel nodig en mogelijk met verwijzen naar de kolommen IV, Va, Vb, Vc en VII)	IX – Degenen die tot het onderhoud hebben bij te dragen (of wel de kadastrale percelen of gedeelten van de percelen waarop de verplichting rust) met vermelding van de hoegroetheid van de bijdrage	X – Het gezag dat volgens de artikelen 16 en 17 van de wegenwet heeft te zorgen dat de duiker of brug in goede staat verkeert	XI - Opmerkingen	XII - Aanduiding van de wijzigingen in de legger aangebracht met verwijzing naar de desbetreffende (eerste, tweede, derde, enz) wijzigingslegger
a	duiker	Lengte = 15,145m	beton	Gemeente Venray	Gehele onderhoud	Geen	Gemeente Venray		
b	duiker	Lengte = 13,536m	beton	Gemeente Venray	Gehele onderhoud	Geen	Gemeente Venray		

# Rapportage wegenlegger

Weg in Castenray

I - Huidige BAG-nummer van de weg: 591  
 II - Naam waaronder de weg bekend staat: Horsterweg  
 IIIa - Beginpunt van de weg: Komgrens  
 IIIb - Eindpunt van de weg: Komgrens  
 IIIc - Richting: Oostelijk

## Wegdelen

Wegdeelnnummer	IV - Beperking in het gebruik van de weg als bedoeld in artikel 6 van de wegenwet; alsmede de afschuttingen welke zich op de weg bevinden.	Va - Aard van de verhardingen (of aangegeven dat de weg onverhard is)	Vb - Breedte in meters van de verharding of van de verschillende soorten van de verharding	Vc - Lengte van de verschillende delen in meters, langs de as van de weg gemeten	VII - De onderhoudsplichtigen van de weg (of wel van de kadastrale percelen of gedeelten van percelen waarop de verplichting rust)	VIII - Omvang van de onderhoudsplicht (op te nemen de verplichtingen ten aanzien van de verharding, kunstwerken, beplanting enz. voor zoveel nodig en mogelijk met verwijzen naar de kolommen IV, Va, Vb, Vc en VII)	IX – Degenen die tot het onderhoud hebben bij te dragen (of wel de kadastrale percelen of gedeelten van de percelen waarop de verplichting rust) met vermelding van de hoegrootheid van de bijdrage	X – Het gezag dat volgens de artikelen 16 en 17 van de wegenwet heeft te zorgen dat de weg in goede staat verkeert	XI - Opmerkingen	XII - Aanduiding van de wijzigingen in de legger aangebracht met verwijzing naar de desbetreffende (eerste, tweede, derde, enz) wijzigingslegger
2828	fietspad	asfalt	2,0	782,04	Gemeente Venray	Gehele onderhoud	Geen	Gemeente Venray		
2829	rijbaan lokale weg	asfalt	6,5	781,32	Gemeente Venray	Gehele onderhoud	Geen	Gemeente Venray		
2830	fietspad	asfalt	2,0	778,15	Gemeente Venray	Gehele onderhoud	Geen	Gemeente Venray		
2832	voetpad	tegels	1,4	10,1	Gemeente Venray	Gehele onderhoud	Geen	Gemeente Venray		
2833	parkeervlak	betonstraatstenen	1,5	42,71	Gemeente Venray	Gehele onderhoud	Geen	Gemeente Venray		
2885	rijbaan lokale weg	asfalt	6,1	9,73	Gemeente Venray	Gehele onderhoud	Geen	Gemeente Venray		
2886	parkeervlak	betonstraatstenen	3,0	61,62	Gemeente Venray	Gehele onderhoud	Geen	Gemeente Venray		
2887	voetpad	tegels	1,5	13,96	Gemeente Venray	Gehele onderhoud	Geen	Gemeente Venray		
2888	parkeervlak	betonstraatstenen	2,6	70,25	Gemeente Venray	Gehele onderhoud	Geen	Gemeente Venray		
2889	voetpad	tegels	1,5	13,48	Gemeente Venray	Gehele onderhoud	Geen	Gemeente Venray		
2895	fietspad	asfalt	2,0	989,52	Gemeente Venray	Gehele onderhoud	Geen	Gemeente Venray		
2896	rijbaan lokale weg	asfalt	6,5	986,76	Gemeente Venray	Gehele onderhoud	Geen	Gemeente Venray		
2897	fietspad	asfalt	2,0	986,83	Gemeente Venray	Gehele onderhoud	Geen	Gemeente Venray		
2917	voetpad	tegels	1,5	10,29	Gemeente Venray	Gehele onderhoud	Geen	Gemeente Venray		
2918	parkeervlak	betonstraatstenen	1,8	41,45	Gemeente Venray	Gehele onderhoud	Geen	Gemeente Venray		
2922	rijbaan lokale weg	asfalt	6,7	985,18	Gemeente Venray	Gehele onderhoud	Geen	Gemeente Venray		
2923	fietspad	asfalt	2,0	990,86	Gemeente Venray	Gehele onderhoud	Geen	Gemeente Venray		
2924	rijbaan lokale weg	asfalt	3,3	24,22	Gemeente Venray	Gehele onderhoud	Geen	Gemeente Venray		
2930	fietspad	asfalt	2,0	258,83	Gemeente Venray	Gehele onderhoud	Geen	Gemeente Venray		
2931	fietspad	asfalt	2,0	556,27	Gemeente Venray	Gehele onderhoud	Geen	Gemeente Venray		
2976	fietspad	asfalt	1,9	9,69	Gemeente Venray	Gehele onderhoud	Geen	Gemeente Venray		
2977	fietspad	asfalt	1,9	9,47	Gemeente Venray	Gehele onderhoud	Geen	Gemeente Venray		
2979	voetpad	tegels	1,3	13,9	Gemeente Venray	Gehele onderhoud	Geen	Gemeente Venray		
2980	parkeervlak	betonstraatstenen	2,7	65,27	Gemeente Venray	Gehele onderhoud	Geen	Gemeente Venray		
2981	voetpad	tegels	1,6	13,98	Gemeente Venray	Gehele onderhoud	Geen	Gemeente Venray		
2993	rijbaan lokale weg	halfverhard	5,2	37,6	Gemeente Venray	Gehele onderhoud	Geen	Gemeente Venray		
2997	parkeervlak	betonstraatstenen	2,9	65,16	Gemeente Venray	Gehele onderhoud	Geen	Gemeente Venray		
2998	rijbaan lokale weg	asfalt	5,4	6,32	Gemeente Venray	Gehele onderhoud	Geen	Gemeente Venray		
2999	fietspad	asfalt	2,0	7,18	Gemeente Venray	Gehele onderhoud	Geen	Gemeente Venray		
3001	fietspad	asfalt	2,0	5,3	Gemeente Venray	Gehele onderhoud	Geen	Gemeente Venray		
3002	rijbaan lokale weg	asfalt	3,3	39,49	Gemeente Venray	Gehele onderhoud	Geen	Gemeente Venray		
3003	rijbaan lokale weg	halfverhard	2,6	137,76	Gemeente Venray	Gehele onderhoud	Geen	Gemeente Venray		
3004	fietspad	asfalt	2,0	693,37	Gemeente Venray	Gehele onderhoud	Geen	Gemeente Venray		
3005	rijbaan lokale weg	asfalt	3,2	4,1	Gemeente Venray	Gehele onderhoud	Geen	Gemeente Venray		
3007	fietspad	asfalt	1,9	696,48	Gemeente Venray	Gehele onderhoud	Geen	Gemeente Venray		
3008	rijbaan lokale weg	asfalt	6,4	692,51	Gemeente Venray	Gehele onderhoud	Geen	Gemeente Venray		
3010	rijbaan lokale weg	betonstraatstenen	0,6	21,62	Gemeente Venray	Gehele onderhoud	Geen	Gemeente Venray		
3048	rijbaan lokale weg	asfalt	6,6	92,49	Gemeente Venray	Gehele onderhoud	Geen	Gemeente Venray		

## Rapportage wegenlegger

### Wegdelen

Wegdeelnnummer	IV - Beperking in het gebruik van de weg als bedoeld in artikel 6 van de wegenwet; alsmede de afschuttingen welke zich op de weg bevinden.	Va - Aard van de verhardingen (of aangegeven dat de weg onverhard is)	Vb - Breedte in meters van de verharding of van de verschillende soorten van de verharding	Vc - Lengte van de verschillende delen in meters, langs de as van de weg gemeten	VII - De onderhoudsplichtigen van de weg (of wel van de kadastrale percelen of gedeelten van percelen waarop de verplichting rust)	VIII - Omvang van de onderhoudsplicht (op te nemen de verplichtingen ten aanzien van de verharding, kunstwerken, beplanting enz. voor zoveel nodig en mogelijk met verwijzen naar de kolommen IV, Va, Vb, Vc en VII)	IX – Degenen die tot het onderhoud hebben bij te dragen (of wel de kadastrale percelen of gedeelten van de percelen waarop de verplichting rust) met vermelding van de hoegrootheid van de bijdrage	X – Het gezag dat volgens de artikelen 16 en 17 van de wegenwet heeft te zorgen dat de weg in goede staat verkeert	XI - Opmerkingen	XII - Aanduiding van de wijzigingen in de legger aangebracht met verwijzing naar de desbetreffende (eerste, tweede, derde, enz) wijzigingslegger
3049	rijbaan lokale weg	asfalt	5,9	6,64	Gemeente Venray	Gehele onderhoud	Geen	Gemeente Venray		
3050	fietspad	asfalt	2,3	91,46	Gemeente Venray	Gehele onderhoud	Geen	Gemeente Venray		
3052	fietspad	asfalt	1,8	92,67	Gemeente Venray	Gehele onderhoud	Geen	Gemeente Venray		
3057	fietspad	asfalt	2,2	4,91	Gemeente Venray	Gehele onderhoud	Geen	Gemeente Venray		
3058	fietspad	asfalt	1,8	6,83	Gemeente Venray	Gehele onderhoud	Geen	Gemeente Venray		
4411	rijbaan lokale weg	betonstraatstenen	5,5	3,01	Gemeente Venray	Gehele onderhoud	Geen	Gemeente Venray		

### Duikers of bruggen

VI – De zich in de weg bevindende bruggen en duikers, met vermelding van hun aard, hoofdafmeting en samenstelling van de onder afzonderlijke nummer opgenomen bruggen	VII - De onderhoudsplichtigen van de duiker of brug. (of wel van de kadastrale percelen of gedeelten van percelen waarop de verplichting rust)	VIII - Omvang de onderhoudsplicht (op te nemen de verplichtingen ten aanzien van de verharding, kunstwerken, beplanting enz. voor zoveel nodig en mogelijk met verwijzen naar de kolommen IV, Va, Vb, Vc en VII)	IX – Degenen die tot het onderhoud hebben bij te dragen (of wel de kadastrale percelen of gedeelten van de percelen waarop de verplichting rust) met vermelding van de hoegrootheid van de bijdrage	X – Het gezag dat volgens de artikelen 16 en 17 van de wegenwet heeft te zorgen dat de duiker of brug in goede staat verkeert	XI - Opmerkingen	XII - Aanduiding van de wijzigingen in de legger aangebracht met verwijzing naar de desbetreffende (eerste, tweede, derde, enz) wijzigingslegger			
a	duiker	Lengte = 21,706m	beton	Waterschap Limburg	Gehele onderhoud	Geen	Waterschap Limburg		
b	duiker	Lengte = 18,606m	beton	Waterschap Limburg	Gehele onderhoud	Geen	Waterschap Limburg		
c	duiker	Lengte = 18,539m	beton	Waterschap Limburg	Gehele onderhoud	Geen	Waterschap Limburg		

# Rapportage wegenlegger

Weg in Castenray

I - Huidige BAG-nummer van de weg: 635  
 II - Naam waaronder de weg bekend staat: Klein Oirlo  
 IIIa - Beginpunt van de weg: Castenrayseweg  
 IIIb - Eindpunt van de weg: Valkenberg  
 IIIc - Richting: Zuidoostelijk

## Wegdelen

Wegdeelnnummer	IV - Beperking in het gebruik van de weg als bedoeld in artikel 6 van de wegenwet; alsmede de afschuttingen welke zich op de weg bevinden.	Va - Aard van de verhardingen (of aangegeven dat de weg onverhard is)	Vb - Breedte in meters van de verharding of van de verschillende soorten van de verharding	Vc - Lengte van de verschillende delen in meters, langs de as van de weg gemeten	VII - De onderhoudsplichtigen van de weg (of wel van de kadastrale percelen of gedeelten van percelen waarop de verplichting rust)	VIII - Omvang van de onderhoudsplicht (op te nemen de verplichtingen ten aanzien van de verharding, kunstwerken, beplanting enz. voor zoveel nodig en mogelijk met verwijzen naar de kolommen IV, Va, Vb, Vc en VII)	IX – Degenen die tot het onderhoud hebben bij te dragen (of wel de kadastrale percelen of gedeelten van de percelen waarop de verplichting rust) met vermelding van de hoegrootheid van de bijdrage	X – Het gezag dat volgens de artikelen 16 en 17 van de wegenwet heeft te zorgen dat de weg in goede staat verkeert	XI - Opmerkingen	XII - Aanduiding van de wijzigingen in de legger aangebracht met verwijzing naar de desbetreffende (eerste, tweede, derde, enz) wijzigingslegger
3035	rijbaan lokale weg	asfalt	3,2	295,28	Gemeente Venray	Gehele onderhoud	Geen	Gemeente Venray		
3036	rijbaan lokale weg	asfalt	3,2	538,29	Gemeente Venray	Gehele onderhoud	Geen	Gemeente Venray		
3062	rijbaan lokale weg	asfalt	3,1	687,49	Gemeente Venray	Gehele onderhoud	Geen	Gemeente Venray		
3065	rijbaan lokale weg	betonstraatstenen	0,5	27,27	Gemeente Venray	Gehele onderhoud	Geen	Gemeente Venray		
3068	voetpad	gebakken klinkers	1,5	4,65	Gemeente Venray	Gehele onderhoud	Geen	Gemeente Venray		
3130	rijbaan lokale weg	asfalt	3,1	431,3	Gemeente Venray	Gehele onderhoud	Geen	Gemeente Venray		

## Duikers of bruggen

VI – De zich in de weg bevindende bruggen en duikers, met vermelding van hun aard, hoofdafmeting en samenstelling van de onder afzonderlijke nummer opgenomen bruggen				VII - De onderhoudsplichtigen van de duiker of brug. (of wel van de kadastrale percelen of gedeelten van percelen waarop de verplichting rust)	VIII - Omvang de onderhoudsplicht (op te nemen de verplichtingen ten aanzien van de verharding, kunstwerken, beplanting enz. voor zoveel nodig en mogelijk met verwijzen naar de kolommen IV, Va, Vb, Vc en VII)	IX – Degenen die tot het onderhoud hebben bij te dragen (of wel de kadastrale percelen of gedeelten van de percelen waarop de verplichting rust) met vermelding van de hoegrootheid van de bijdrage	X – Het gezag dat volgens de artikelen 16 en 17 van de wegenwet heeft te zorgen dat de duiker of brug in goede staat verkeert	XI - Opmerkingen	XII - Aanduiding van de wijzigingen in de legger aangebracht met verwijzing naar de desbetreffende (eerste, tweede, derde, enz) wijzigingslegger
a	duiker	Lengte = 11,520m	beton	Gemeente Venray	Gehele onderhoud	Geen	Gemeente Venray		
b	duiker	Lengte = 17,630m	beton	Gemeente Venray	Gehele onderhoud	Geen	Gemeente Venray		
c	duiker	Lengte = 8,378m	PVC	Gemeente Venray	Gehele onderhoud	Geen	Gemeente Venray		
d	duiker	Lengte = 13,397m	beton	Gemeente Venray	Gehele onderhoud	Geen	Gemeente Venray		
e	duiker	Lengte = 9,877m	beton	Gemeente Venray	Gehele onderhoud	Geen	Gemeente Venray		

# Rapportage wegenlegger

Weg in Castenray

I - Huidige BAG-nummer van de weg: 858  
 II - Naam waaronder de weg bekend staat: Lichtenbergweg  
 IIIa - Beginpunt van de weg: Castenrayseweg  
 IIIb - Eindpunt van de weg: Gemeentegrens  
 IIIc - Richting: Zuidelijk

## Wegdelen

Wegdeelnnummer	IV - Beperking in het gebruik van de weg als bedoeld in artikel 6 van de wegenwet; alsmede de afschuttingen welke zich op de weg bevinden.	Va - Aard van de verhardingen (of aangegeven dat de weg onverhard is)	Vb - Breedte in meters van de verharding of van de verschillende soorten van de verharding	Vc - Lengte van de verschillende delen in meters, langs de as van de weg gemeten	VII - De onderhoudsplichtigen van de weg (of wel van de kadastrale percelen of gedeelten van percelen waarop de verplichting rust)	VIII - Omvang van de onderhoudsplicht (op te nemen de verplichtingen ten aanzien van de verharding, kunstwerken, beplanting enz. voor zoveel nodig en mogelijk met verwijzen naar de kolommen IV, Va, Vb, Vc en VII)	IX – Degenen die tot het onderhoud hebben bij te dragen (of wel de kadastrale percelen of gedeelten van de percelen waarop de verplichting rust) met vermelding van de hoegrootheid van de bijdrage	X – Het gezag dat volgens de artikelen 16 en 17 van de wegenwet heeft te zorgen dat de weg in goede staat verkeert	XI - Opmerkingen	XII - Aanduiding van de wijzigingen in de legger aangebracht met verwijzing naar de desbetreffende (eerste, tweede, derde, enz) wijzigingslegger
3032	rijbaan lokale weg	asfalt	3,3	376,39	Gemeente Venray	Gehele onderhoud	Geen	Gemeente Venray		
3069	rijbaan lokale weg	asfalt	2,2	4,87	Gemeente Venray	Gehele onderhoud	Geen	Gemeente Venray		

## Duikers of bruggen

VI – De zich in de weg bevindende bruggen en duikers, met vermelding van hun aard, hoofdafmeting en samenstelling van de onder afzonderlijke nummer opgenomen bruggen				VII - De onderhoudsplichtigen van de duiker of brug. (of wel van de kadastrale percelen of gedeelten van percelen waarop de verplichting rust)	VIII - Omvang de onderhoudsplicht (op te nemen de verplichtingen ten aanzien van de verharding, kunstwerken, beplanting enz. voor zoveel nodig en mogelijk met verwijzen naar de kolommen IV, Va, Vb, Vc en VII)	IX – Degenen die tot het onderhoud hebben bij te dragen (of wel de kadastrale percelen of gedeelten van de percelen waarop de verplichting rust) met vermelding van de hoegrootheid van de bijdrage	X – Het gezag dat volgens de artikelen 16 en 17 van de wegenwet heeft te zorgen dat de duiker of brug in goede staat verkeert	XI - Opmerkingen	XII - Aanduiding van de wijzigingen in de legger aangebracht met verwijzing naar de desbetreffende (eerste, tweede, derde, enz) wijzigingslegger
a	duiker	Lengte = 8,844m	beton	Gemeente Venray	Gehele onderhoud	Geen	Gemeente Venray		
b	brug	Oppervlakte = 13,514m <sup>2</sup>	beton	Gemeente Venray	Gehele onderhoud	Geen	Gemeente Venray		



# Rapportage wegenlegger

Weg in Castenray

I - Huidige BAG-nummer van de weg: 637  
 II - Naam waaronder de weg bekend staat: Lollebeekweg  
 IIIa - Beginpunt van de weg: Breehei  
 IIIb - Eindpunt van de weg: Komgrens  
 IIIc - Richting: Oostelijk

## Wegdelen

Wegdeelnummer	IV - Beperking in het gebruik van de weg als bedoeld in artikel 6 van de wegenwet; alsmede de afschuttingen welke zich op de weg bevinden.	Va - Aard van de verhardingen (of aangegeven dat de weg onverhard is)	Vb - Breedte in meters van de verharding of van de verschillende soorten van de verharding	Vc - Lengte van de verschillende delen in meters, langs de as van de weg gemeten	VII - De onderhoudsplichtigen van de weg (of wel van de kadastrale percelen of gedeelten van percelen waarop de verplichting rust)	VIII - Omvang van de onderhoudsplicht (op te nemen de verplichtingen ten aanzien van de verharding, kunstwerken, beplanting enz. voor zoveel nodig en mogelijk met verwijzen naar de kolommen IV, Va, Vb, Vc en VII)	IX – Degenen die tot het onderhoud hebben bij te dragen (of wel de kadastrale percelen of gedeelten van de percelen waarop de verplichting rust) met vermelding van de hoegroetheid van de bijdrage	X – Het gezag dat volgens de artikelen 16 en 17 van de wegenwet heeft te zorgen dat de weg in goede staat verkeert	XI - Opmerkingen	XII - Aanduiding van de wijzigingen in de legger aangebracht met verwijzing naar de desbetreffende (eerste, tweede, derde, enz) wijzigingslegger
2805	rijbaan lokale weg	asfalt	3,1	530,3	Gemeente Venray	Gehele onderhoud	Geen	Gemeente Venray		
2808	rijbaan lokale weg	asfalt	2,8	974,54	Gemeente Venray	Gehele onderhoud	Geen	Gemeente Venray		
2814	rijbaan lokale weg	halfverhard	4,4	120,99	Gemeente Venray	Gehele onderhoud	Geen	Gemeente Venray		
2816	rijbaan lokale weg	asfalt	2,4	24,21	Gemeente Venray	Gehele onderhoud	Geen	Gemeente Venray		
2878	rijbaan lokale weg	asfalt	3,9	569,4	Gemeente Venray	Gehele onderhoud	Geen	Gemeente Venray		
2879	rijbaan lokale weg	asfalt	4,0	603,49	Gemeente Venray	Gehele onderhoud	Geen	Gemeente Venray		
2880	rijbaan lokale weg	asfalt	7,7	56,69	Gemeente Venray	Gehele onderhoud	Geen	Gemeente Venray		
2890	rijbaan lokale weg	betonstraatstenen	0,5	11,67	Gemeente Venray	Gehele onderhoud	Geen	Gemeente Venray		
2891	rijbaan lokale weg	betonstraatstenen	0,5	36,31	Gemeente Venray	Gehele onderhoud	Geen	Gemeente Venray		
2892	rijbaan lokale weg	betonstraatstenen	0,5	23,08	Gemeente Venray	Gehele onderhoud	Geen	Gemeente Venray		
2893	rijbaan lokale weg	betonstraatstenen	0,5	20,49	Gemeente Venray	Gehele onderhoud	Geen	Gemeente Venray		
4046	rijbaan lokale weg	onverhard	2,2	898,78	Staatsbosbeheer		Geen			
4546	rijbaan lokale weg	onverhard	2,2	98,75	Waterschap Limburg	Gehele onderhoud	Geen	Waterschap Limburg		

## Duikers of bruggen

VI – De zich in de weg bevindende bruggen en duikers, met vermelding van hun aard, hoofdafmeting en samenstelling van de onder afzonderlijke nummer opgenomen bruggen	VII - De onderhoudsplichtigen van de duiker of brug. (of wel van de kadastrale percelen of gedeelten van percelen waarop de verplichting rust)	VIII - Omvang de onderhoudsplicht (op te nemen de verplichtingen ten aanzien van de verharding, kunstwerken, beplanting enz. voor zoveel nodig en mogelijk met verwijzen naar de kolommen IV, Va, Vb, Vc en VII)	IX – Degenen die tot het onderhoud hebben bij te dragen (of wel de kadastrale percelen of gedeelten van de percelen waarop de verplichting rust) met vermelding van de hoegroetheid van de bijdrage	X – Het gezag dat volgens de artikelen 16 en 17 van de wegenwet heeft te zorgen dat de duiker of brug in goede staat verkeert	XI - Opmerkingen	XII - Aanduiding van de wijzigingen in de legger aangebracht met verwijzing naar de desbetreffende (eerste, tweede, derde, enz) wijzigingslegger			
a	duiker	Lengte = 10,372m	beton	Gemeente Venray	Gehele onderhoud	Geen	Gemeente Venray		
b	duiker	Lengte = 6,758m	beton	Gemeente Venray	Gehele onderhoud	Geen	Gemeente Venray		
c	duiker	Lengte = 9,893m	beton	Gemeente Venray	Gehele onderhoud	Geen	Gemeente Venray		
d	duiker	Lengte = 11,974m	beton	Gemeente Venray	Gehele onderhoud	Geen	Gemeente Venray		

# Rapportage wegenlegger

Weg in Castenray

I - Huidige BAG-nummer van de weg: 859  
 II - Naam waaronder de weg bekend staat: Meterikseweg  
 IIIa - Beginpunt van de weg: Lollebeekweg  
 IIIb - Eindpunt van de weg: Gemeentegrens  
 IIIc - Richting: Zuidelijk

## Wegdelen

Wegdeelnnummer	IV - Beperking in het gebruik van de weg als bedoeld in artikel 6 van de wegenwet; alsmede de afschuttingen welke zich op de weg bevinden.	Va - Aard van de verhardingen (of aangegeven dat de weg onverhard is)	Vb - Breedte in meters van de verharding of van de verschillende soorten van de verharding	Vc - Lengte van de verschillende delen in meters, langs de as van de weg gemeten	VII - De onderhoudsplichtigen van de weg (of wel van de kadastrale percelen of gedeelten van percelen waarop de verplichting rust)	VIII - Omvang van de onderhoudsplicht (op te nemen de verplichtingen ten aanzien van de verharding, kunstwerken, beplanting enz. voor zoveel nodig en mogelijk met verwijzen naar de kolommen IV, Va, Vb, Vc en VII)	IX – Degenen die tot het onderhoud hebben bij te dragen (of wel de kadastrale percelen of gedeelten van de percelen waarop de verplichting rust) met vermelding van de hoegrootheid van de bijdrage	X – Het gezag dat volgens de artikelen 16 en 17 van de wegenwet heeft te zorgen dat de weg in goede staat verkeert	XI - Opmerkingen	XII - Aanduiding van de wijzigingen in de legger aangebracht met verwijzing naar de desbetreffende (eerste, tweede, derde, enz) wijzigingslegger
2810	rijbaan lokale weg	asfalt	4,4	300,34	Gemeente Venray	Gehele onderhoud	Geen	Gemeente Venray		
2811	rijbaan lokale weg	asfalt	4,4	31,31	Gemeente Venray	Gehele onderhoud	Geen	Gemeente Venray		
2812	rijbaan lokale weg	asfalt	4,7	218,08	Gemeente Venray	Gehele onderhoud	Geen	Gemeente Venray		

## Duikers of bruggen

VI – De zich in de weg bevindende bruggen en duikers, met vermelding van hun aard, hoofdafmeting en samenstelling van de onder afzonderlijke nummer opgenomen bruggen	VII - De onderhoudsplichtigen van de duiker of brug. (of wel van de kadastrale percelen of gedeelten van percelen waarop de verplichting rust)	VIII - Omvang de onderhoudsplicht (op te nemen de verplichtingen ten aanzien van de verharding, kunstwerken, beplanting enz. voor zoveel nodig en mogelijk met verwijzen naar de kolommen IV, Va, Vb, Vc en VII)	IX – Degenen die tot het onderhoud hebben bij te dragen (of wel de kadastrale percelen of gedeelten van de percelen waarop de verplichting rust) met vermelding van de hoegrootheid van de bijdrage	X – Het gezag dat volgens de artikelen 16 en 17 van de wegenwet heeft te zorgen dat de duiker of brug in goede staat verkeert	XI - Opmerkingen	XII - Aanduiding van de wijzigingen in de legger aangebracht met verwijzing naar de desbetreffende (eerste, tweede, derde, enz) wijzigingslegger
a duiker Lengte = 8,793m beton	Waterschap Limburg	Gehele onderhoud	Geen	Waterschap Limburg		

# Rapportage wegenlegger

Weg in Castenray

I - Huidige BAG-nummer van de weg: 860  
 II - Naam waaronder de weg bekend staat: Middelijkseweg  
 IIIa - Beginpunt van de weg: Lollebeekweg  
 IIIb - Eindpunt van de weg: Grensweg - zuid  
 IIIc - Richting: Zuidelijk

## Wegdelen

Wegdeelnnummer	IV - Beperking in het gebruik van de weg als bedoeld in artikel 6 van de wegenwet; alsmede de afschuttingen welke zich op de weg bevinden.	Va - Aard van de verhardingen (of aangegeven dat de weg onverhard is)	Vb - Breedte in meters van de verharding of van de verschillende soorten van de verharding	Vc - Lengte van de verschillende delen in meters, langs de as van de weg gemeten	VII - De onderhoudsplichtigen van de weg (of wel van de kadastrale percelen of gedeelten van percelen waarop de verplichting rust)	VIII - Omvang van de onderhoudsplicht (op te nemen de verplichtingen ten aanzien van de verharding, kunstwerken, beplanting enz. voor zoveel nodig en mogelijk met verwijzen naar de kolommen IV, Va, Vb, Vc en VII)	IX – Degenen die tot het onderhoud hebben bij te dragen (of wel de kadastrale percelen of gedeelten van de percelen waarop de verplichting rust) met vermelding van de hoegroetheid van de bijdrage	X – Het gezag dat volgens de artikelen 16 en 17 van de wegenwet heeft te zorgen dat de weg in goede staat verkeert	XI - Opmerkingen	XII - Aanduiding van de wijzigingen in de legger aangebracht met verwijzing naar de desbetreffende (eerste, tweede, derde, enz) wijzigingslegger
2877	rijbaan lokale weg	asfalt	2,9	622,09	Gemeente Venray	Gehele onderhoud	Geen	Gemeente Venray		

## Duikers of bruggen

VI – De zich in de weg bevindende bruggen en duikers, met vermelding van hun aard, hoofdafmeting en samenstelling van de onder afzonderlijke nummer opgenomen bruggen	VII - De onderhoudsplichtigen van de duiker of brug. (of wel van de kadastrale percelen of gedeelten van percelen waarop de verplichting rust)	VIII - Omvang de onderhoudsplicht (op te nemen de verplichtingen ten aanzien van de verharding, kunstwerken, beplanting enz. voor zoveel nodig en mogelijk met verwijzen naar de kolommen IV, Va, Vb, Vc en VII)	IX – Degenen die tot het onderhoud hebben bij te dragen (of wel de kadastrale percelen of gedeelten van de percelen waarop de verplichting rust) met vermelding van de hoegroetheid van de bijdrage	X – Het gezag dat volgens de artikelen 16 en 17 van de wegenwet heeft te zorgen dat de duiker of brug in goede staat verkeert	XI - Opmerkingen	XII - Aanduiding van de wijzigingen in de legger aangebracht met verwijzing naar de desbetreffende (eerste, tweede, derde, enz) wijzigingslegger			
a	duiker	Lengte = 8,703m	beton	Waterschap Limburg	Gehele onderhoud	Geen	Waterschap Limburg		

# Rapportage wegenlegger

Weg in Castenray

I - Huidige BAG-nummer van de weg: 861  
 II - Naam waaronder de weg bekend staat: Nieuwkamp  
 IIIa - Beginpunt van de weg: Lichtenbergweg  
 IIIb - Eindpunt van de weg: Klein Oirlo  
 IIIc - Richting: Noordoostelijk

## Wegdelen

Wegdeelnnummer	IV - Beperking in het gebruik van de weg als bedoeld in artikel 6 van de wegenwet; alsmede de afschuttingen welke zich op de weg bevinden.	Va - Aard van de verhardingen (of aangegeven dat de weg onverhard is)	Vb - Breedte in meters van de verharding of van de verschillende soorten van de verharding	Vc - Lengte van de verschillende delen in meters, langs de as van de weg gemeten	VII - De onderhoudsplichtigen van de weg (of wel van de kadastrale percelen of gedeelten van percelen waarop de verplichting rust)	VIII - Omvang van de onderhoudsplicht (op te nemen de verplichtingen ten aanzien van de verharding, kunstwerken, beplanting enz. voor zoveel nodig en mogelijk met verwijzen naar de kolommen IV, Va, Vb, Vc en VII)	IX – Degenen die tot het onderhoud hebben bij te dragen (of wel de kadastrale percelen of gedeelten van de percelen waarop de verplichting rust) met vermelding van de hoegroetheid van de bijdrage	X – Het gezag dat volgens de artikelen 16 en 17 van de wegenwet heeft te zorgen dat de weg in goede staat verkeert	XI - Opmerkingen	XII - Aanduiding van de wijzigingen in de legger aangebracht met verwijzing naar de desbetreffende (eerste, tweede, derde, enz) wijzigingslegger
3038	rijbaan lokale weg	asfalt	3,0	371,59	Gemeente Venray	Gehele onderhoud	Geen	Gemeente Venray		

## Duikers of bruggen

VI – De zich in de weg bevindende bruggen en duikers, met vermelding van hun aard, hoofdafmeting en samenstelling van de onder afzonderlijke nummer opgenomen bruggen	VII - De onderhoudsplichtigen van de duiker of brug. (of wel van de kadastrale percelen of gedeelten van percelen waarop de verplichting rust)	VIII - Omvang de onderhoudsplicht (op te nemen de verplichtingen ten aanzien van de verharding, kunstwerken, beplanting enz. voor zoveel nodig en mogelijk met verwijzen naar de kolommen IV, Va, Vb, Vc en VII)	IX – Degenen die tot het onderhoud hebben bij te dragen (of wel de kadastrale percelen of gedeelten van de percelen waarop de verplichting rust) met vermelding van de hoegroetheid van de bijdrage	X – Het gezag dat volgens de artikelen 16 en 17 van de wegenwet heeft te zorgen dat de duiker of brug in goede staat verkeert	XI - Opmerkingen	XII - Aanduiding van de wijzigingen in de legger aangebracht met verwijzing naar de desbetreffende (eerste, tweede, derde, enz) wijzigingslegger			
a	duiker	Lengte = 9,038m	beton	Gemeente Venray	Gehele onderhoud	Geen	Gemeente Venray		

# Rapportage wegenlegger

Weg in Castenray

I - Huidige BAG-nummer van de weg: 862  
 II - Naam waaronder de weg bekend staat: Oosterbosweg  
 IIIa - Beginpunt van de weg: Vliegert  
 IIIb - Eindpunt van de weg: Lollebeekweg  
 IIIc - Richting: Zuidelijk

## Wegdelen

Wegdeelnnummer	IV - Beperking in het gebruik van de weg als bedoeld in artikel 6 van de wegenwet; alsmede de afschuttingen welke zich op de weg bevinden.	Va - Aard van de verhardingen (of aangegeven dat de weg onverhard is)	Vb - Breedte in meters van de verharding of van de verschillende soorten van de verharding	Vc - Lengte van de verschillende delen in meters, langs de as van de weg gemeten	VII - De onderhoudsplichtigen van de weg (of wel van de kadastrale percelen of gedeelten van percelen waarop de verplichting rust)	VIII - Omvang van de onderhoudsplicht (op te nemen de verplichtingen ten aanzien van de verharding, kunstwerken, beplanting enz. voor zoveel nodig en mogelijk met verwijzen naar de kolommen IV, Va, Vb, Vc en VII)	IX – Degenen die tot het onderhoud hebben bij te dragen (of wel de kadastrale percelen of gedeelten van de percelen waarop de verplichting rust) met vermelding van de hoegrootheid van de bijdrage	X – Het gezag dat volgens de artikelen 16 en 17 van de wegenwet heeft te zorgen dat de weg in goede staat verkeert	XI - Opmerkingen	XII - Aanduiding van de wijzigingen in de legger aangebracht met verwijzing naar de desbetreffende (eerste, tweede, derde, enz) wijzigingslegger
2815	rijbaan lokale weg	asfalt	4,1	353,02	Gemeente Venray	Gehele onderhoud	Geen	Gemeente Venray		
2817	rijbaan lokale weg	asfalt	4,3	430,09	Gemeente Venray	Gehele onderhoud	Geen	Gemeente Venray		
2837	rijbaan lokale weg	asfalt	4,3	27,29	Gemeente Venray	Gehele onderhoud	Geen	Gemeente Venray		
2883	rijbaan lokale weg	asfalt	4,3	28,39	Gemeente Venray	Gehele onderhoud	Geen	Gemeente Venray		
2884	rijbaan lokale weg	asfalt	4,3	380,33	Gemeente Venray	Gehele onderhoud	Geen	Gemeente Venray		

# Rapportage wegenlegger

Weg in Castenray

I - Huidige BAG-nummer van de weg: 642  
 II - Naam waaronder de weg bekend staat: Roland  
 IIIa - Beginpunt van de weg: Klein Oirlo  
 IIIb - Eindpunt van de weg: Gemeentegrens  
 IIIc - Richting: Oostelijk

## Wegdelen

Wegdeelnnummer	IV - Beperking in het gebruik van de weg als bedoeld in artikel 6 van de wegenwet; alsmede de afschuttingen welke zich op de weg bevinden.	Va - Aard van de verhardingen (of aangegeven dat de weg onverhard is)	Vb - Breedte in meters van de verharding of van de verschillende soorten van de verharding	Vc - Lengte van de verschillende delen in meters, langs de as van de weg gemeten	VII - De onderhoudsplichtigen van de weg (of wel van de kadastrale percelen of gedeelten van percelen waarop de verplichting rust)	VIII - Omvang van de onderhoudsplicht (op te nemen de verplichtingen ten aanzien van de verharding, kunstwerken, beplanting enz. voor zoveel nodig en mogelijk met verwijzen naar de kolommen IV, Va, Vb, Vc en VII)	IX – Degenen die tot het onderhoud hebben bij te dragen (of wel de kadastrale percelen of gedeelten van de percelen waarop de verplichting rust) met vermelding van de hoegrootheid van de bijdrage	X – Het gezag dat volgens de artikelen 16 en 17 van de wegenwet heeft te zorgen dat de weg in goede staat verkeert	XI - Opmerkingen	XII - Aanduiding van de wijzigingen in de legger aangebracht met verwijzing naar de desbetreffende (eerste, tweede, derde, enz) wijzigingslegger
3064	rijbaan lokale weg	asfalt	3,2	909,05	Gemeente Venray	Gehele onderhoud	Geen	Gemeente Venray		
3102	rijbaan lokale weg	asfalt	5,6	12,35	Gemeente Venray	Gehele onderhoud	Geen	Gemeente Venray		
3103	rijbaan lokale weg	betonstraatstenen	4,4	15,9	Gemeente Venray	Gehele onderhoud	Geen	Gemeente Venray		
3105	rijbaan lokale weg	betonstraatstenen	2,1	4,92	Gemeente Venray	Gehele onderhoud	Geen	Gemeente Venray		
3107	rijbaan lokale weg	asfalt	3,0	186,93	Gemeente Venray	Gehele onderhoud	Geen	Gemeente Venray		

## Duikers of bruggen

VI – De zich in de weg bevindende bruggen en duikers, met vermelding van hun aard, hoofdafmeting en samenstelling van de onder afzonderlijke nummer opgenomen bruggen				VII - De onderhoudsplichtigen van de duiker of brug. (of wel van de kadastrale percelen of gedeelten van percelen waarop de verplichting rust)	VIII - Omvang de onderhoudsplicht (op te nemen de verplichtingen ten aanzien van de verharding, kunstwerken, beplanting enz. voor zoveel nodig en mogelijk met verwijzen naar de kolommen IV, Va, Vb, Vc en VII)	IX – Degenen die tot het onderhoud hebben bij te dragen (of wel de kadastrale percelen of gedeelten van de percelen waarop de verplichting rust) met vermelding van de hoegrootheid van de bijdrage	X – Het gezag dat volgens de artikelen 16 en 17 van de wegenwet heeft te zorgen dat de duiker of brug in goede staat verkeert	XI - Opmerkingen	XII - Aanduiding van de wijzigingen in de legger aangebracht met verwijzing naar de desbetreffende (eerste, tweede, derde, enz) wijzigingslegger
a	duiker	Lengte = 8,814m	beton	Gemeente Venray	Gehele onderhoud	Geen	Gemeente Venray		
b	duiker	Lengte = 11,744m	beton	Gemeente Venray	Gehele onderhoud	Geen	Gemeente Venray		

## Rapportage wegenlegger

Weg in Castenray

I - Huidige BAG-nummer van de weg: 643  
 II - Naam waaronder de weg bekend staat: Schoor  
 IIIa - Beginpunt van de weg: Horsterweg  
 IIIb - Eindpunt van de weg: Doodlopend  
 IIIc - Richting: Zuidelijk

### Wegdelen

Wegdeelnnummer	IV - Beperking in het gebruik van de weg als bedoeld in artikel 6 van de wegenwet; alsmede de afschuttingen welke zich op de weg bevinden.	Va - Aard van de verhardingen (of aangegeven dat de weg onverhard is)	Vb - Breedte in meters van de verharding of van de verschillende soorten van de verharding	Vc - Lengte van de verschillende delen in meters, langs de as van de weg gemeten	VII - De onderhoudsplichtigen van de weg (of wel van de kadastrale percelen of gedeelten van percelen waarop de verplichting rust)	VIII - Omvang van de onderhoudsplicht (op te nemen de verplichtingen ten aanzien van de verharding, kunstwerken, beplanting enz. voor zoveel nodig en mogelijk met verwijzen naar de kolommen IV, Va, Vb, Vc en VII)	IX – Degenen die tot het onderhoud hebben bij te dragen (of wel de kadastrale percelen of gedeelten van de percelen waarop de verplichting rust) met vermelding van de hoegrootheid van de bijdrage	X – Het gezag dat volgens de artikelen 16 en 17 van de wegenwet heeft te zorgen dat de weg in goede staat verkeert	XI - Opmerkingen	XII - Aanduiding van de wijzigingen in de legger aangebracht met verwijzing naar de desbetreffende (eerste, tweede, derde, enz) wijzigingslegger
2910	rijbaan lokale weg	onverhard	3,3	138,66	Gemeente Venray	Gehele onderhoud	Geen	Gemeente Venray		

# Rapportage wegenlegger

Weg in Castenray

I - Huidige BAG-nummer van de weg: 864  
 II - Naam waaronder de weg bekend staat: Spoordijk  
 IIIa - Beginpunt van de weg: Roland  
 IIIb - Eindpunt van de weg: Gemeentegrens  
 IIIc - Richting: Zuidoostelijk

## Wegdelen

Wegdeelnnummer	IV - Beperking in het gebruik van de weg als bedoeld in artikel 6 van de wegenwet; alsmede de afschuttingen welke zich op de weg bevinden.	Va - Aard van de verhardingen (of aangegeven dat de weg onverhard is)	Vb - Breedte in meters van de verharding of van de verschillende soorten van de verharding	Vc - Lengte van de verschillende delen in meters, langs de as van de weg gemeten	VII - De onderhoudsplichtigen van de weg (of wel van de kadastrale percelen of gedeelten van percelen waarop de verplichting rust)	VIII - Omvang van de onderhoudsplicht (op te nemen de verplichtingen ten aanzien van de verharding, kunstwerken, beplanting enz. voor zoveel nodig en mogelijk met verwijzen naar de kolommen IV, Va, Vb, Vc en VII)	IX – Degenen die tot het onderhoud hebben bij te dragen (of wel de kadastrale percelen of gedeelten van de percelen waarop de verplichting rust) met vermelding van de hoegrootheid van de bijdrage	X – Het gezag dat volgens de artikelen 16 en 17 van de wegenwet heeft te zorgen dat de weg in goede staat verkeert	XI - Opmerkingen	XII - Aanduiding van de wijzigingen in de legger aangebracht met verwijzing naar de desbetreffende (eerste, tweede, derde, enz) wijzigingslegger
3104	rijbaan lokale weg	halfverhard	3,4	246,38	Gemeente Venray	Gehele onderhoud	Geen	Gemeente Venray		
3106	rijbaan lokale weg	asfalt	2,9	10,25	Gemeente Venray	Gehele onderhoud	Geen	Gemeente Venray		
4594	rijbaan lokale weg	halfverhard	3,4	128,85	Onderhoudsplichtige: VRY00R115	Gehele onderhoud	Geen	Gemeente Venray		



# Rapportage wegenlegger

Weg in Castenray

I - Huidige BAG-nummer van de weg: 644  
 II - Naam waaronder de weg bekend staat: Steegkamp  
 IIIa - Beginpunt van de weg: Horsterweg  
 IIIb - Eindpunt van de weg: Komgrens  
 IIIc - Richting: Zuidelijk

## Wegdelen

Wegdeelnnummer	IV - Beperking in het gebruik van de weg als bedoeld in artikel 6 van de wegenwet; alsmede de afschuttingen welke zich op de weg bevinden.	Va - Aard van de verhardingen (of aangegeven dat de weg onverhard is)	Vb - Breedte in meters van de verharding of van de verschillende soorten van de verharding	Vc - Lengte van de verschillende delen in meters, langs de as van de weg gemeten	VII - De onderhoudsplichtigen van de weg (of wel van de kadastrale percelen of gedeelten van percelen waarop de verplichting rust)	VIII - Omvang van de onderhoudsplicht (op te nemen de verplichtingen ten aanzien van de verharding, kunstwerken, beplanting enz. voor zoveel nodig en mogelijk met verwijzen naar de kolommen IV, Va, Vb, Vc en VII)	IX – Degenen die tot het onderhoud hebben bij te dragen (of wel de kadastrale percelen of gedeelten van de percelen waarop de verplichting rust) met vermelding van de hoegrootheid van de bijdrage	X – Het gezag dat volgens de artikelen 16 en 17 van de wegenwet heeft te zorgen dat de weg in goede staat verkeert	XI - Opmerkingen	XII - Aanduiding van de wijzigingen in de legger aangebracht met verwijzing naar de desbetreffende (eerste, tweede, derde, enz) wijzigingslegger
2898	rijbaan lokale weg	asfalt	2,7	529,02	Gemeente Venray	Gehele onderhoud	Geen	Gemeente Venray		
2899	rijbaan lokale weg	asfalt	1,8	15,99	Gemeente Venray	Gehele onderhoud	Geen	Gemeente Venray		
2900	rijbaan lokale weg	asfalt	2,3	14,41	Gemeente Venray	Gehele onderhoud	Geen	Gemeente Venray		

## Duikers of bruggen

VI – De zich in de weg bevindende bruggen en duikers, met vermelding van hun aard, hoofdafmeting en samenstelling van de onder afzonderlijke nummer opgenomen bruggen	VII - De onderhoudsplichtigen van de duiker of brug. (of wel van de kadastrale percelen of gedeelten van percelen waarop de verplichting rust)	VIII - Omvang de onderhoudsplicht (op te nemen de verplichtingen ten aanzien van de verharding, kunstwerken, beplanting enz. voor zoveel nodig en mogelijk met verwijzen naar de kolommen IV, Va, Vb, Vc en VII)	IX – Degenen die tot het onderhoud hebben bij te dragen (of wel de kadastrale percelen of gedeelten van de percelen waarop de verplichting rust) met vermelding van de hoegrootheid van de bijdrage	X – Het gezag dat volgens de artikelen 16 en 17 van de wegenwet heeft te zorgen dat de duiker of brug in goede staat verkeert	XI - Opmerkingen	XII - Aanduiding van de wijzigingen in de legger aangebracht met verwijzing naar de desbetreffende (eerste, tweede, derde, enz) wijzigingslegger
a duiker Lengte = 10,130m beton	Gemeente Venray	Gehele onderhoud	Geen	Gemeente Venray		

# Rapportage wegenlegger

Weg in Castenray

I - Huidige BAG-nummer van de weg: 645  
 II - Naam waaronder de weg bekend staat: Tunnelweg  
 IIIa - Beginpunt van de weg: Komgrens  
 IIIb - Eindpunt van de weg: Castenrayseweg  
 IIIc - Richting: Oostelijk

## Wegdelen

Wegdeelnnummer	IV - Beperking in het gebruik van de weg als bedoeld in artikel 6 van de wegenwet; alsmede de afschuttingen welke zich op de weg bevinden.	Va - Aard van de verhardingen (of aangegeven dat de weg onverhard is)	Vb - Breedte in meters van de verharding of van de verschillende soorten van de verharding	Vc - Lengte van de verschillende delen in meters, langs de as van de weg gemeten	VII - De onderhoudsplichtigen van de weg (of wel van de kadastrale percelen of gedeelten van percelen waarop de verplichting rust)	VIII - Omvang van de onderhoudsplicht (op te nemen de verplichtingen ten aanzien van de verharding, kunstwerken, beplanting enz. voor zoveel nodig en mogelijk met verwijzen naar de kolommen IV, Va, Vb, Vc en VII)	IX – Degenen die tot het onderhoud hebben bij te dragen (of wel de kadastrale percelen of gedeelten van de percelen waarop de verplichting rust) met vermelding van de hoegrootheid van de bijdrage	X – Het gezag dat volgens de artikelen 16 en 17 van de wegenwet heeft te zorgen dat de weg in goede staat verkeert	XI - Opmerkingen	XII - Aanduiding van de wijzigingen in de legger aangebracht met verwijzing naar de desbetreffende (eerste, tweede, derde, enz) wijzigingslegger
3029	rijbaan lokale weg	asfalt	1,7	12,87	Gemeente Venray	Gehele onderhoud	Geen	Gemeente Venray		
3030	rijbaan lokale weg	asfalt	1,7	40,34	Gemeente Venray	Gehele onderhoud	Geen	Gemeente Venray		
3031	rijbaan lokale weg	asfalt	2,7	40,32	Gemeente Venray	Gehele onderhoud	Geen	Gemeente Venray		
3043	rijbaan lokale weg	asfalt	2,8	13,14	Gemeente Venray	Gehele onderhoud	Geen	Gemeente Venray		
3046	rijbaan lokale weg	halfverhard	4,8	320,62	Gemeente Venray	Gehele onderhoud	Geen	Gemeente Venray		
3059	voetpad	tegels	1,8	12,14	Gemeente Venray	Gehele onderhoud	Geen	Gemeente Venray		
3060	rijbaan lokale weg	asfalt	2,6	12,36	Gemeente Venray	Gehele onderhoud	Geen	Gemeente Venray		

## Duikers of bruggen

VI – De zich in de weg bevindende bruggen en duikers, met vermelding van hun aard, hoofdafmeting en samenstelling van de onder afzonderlijke nummer opgenomen bruggen				VII - De onderhoudsplichtigen van de duiker of brug. (of wel van de kadastrale percelen of gedeelten van percelen waarop de verplichting rust)	VIII - Omvang de onderhoudsplicht (op te nemen de verplichtingen ten aanzien van de verharding, kunstwerken, beplanting enz. voor zoveel nodig en mogelijk met verwijzen naar de kolommen IV, Va, Vb, Vc en VII)	IX – Degenen die tot het onderhoud hebben bij te dragen (of wel de kadastrale percelen of gedeelten van de percelen waarop de verplichting rust) met vermelding van de hoegrootheid van de bijdrage	X – Het gezag dat volgens de artikelen 16 en 17 van de wegenwet heeft te zorgen dat de duiker of brug in goede staat verkeert	XI - Opmerkingen	XII - Aanduiding van de wijzigingen in de legger aangebracht met verwijzing naar de desbetreffende (eerste, tweede, derde, enz) wijzigingslegger
a	duiker	Lengte = 16,512m	beton	Gemeente Venray	Gehele onderhoud	Geen	Gemeente Venray		
b	duiker	Lengte = 16,655m	beton	Gemeente Venray	Gehele onderhoud	Geen	Gemeente Venray		
c	tunnel	Oppervlakte = 260,610m2	beton	Gemeente Venray	Gehele onderhoud	Geen	Gemeente Venray		

# Rapportage wegenlegger

Weg in Castenray

I - Huidige BAG-nummer van de weg: 646  
 II - Naam waaronder de weg bekend staat: Valkenberg  
 IIIa - Beginpunt van de weg: Klein Oirlo  
 IIIb - Eindpunt van de weg: Diepeling  
 IIIc - Richting: Oostelijk

## Wegdelen

Wegdeelnnummer	IV - Beperking in het gebruik van de weg als bedoeld in artikel 6 van de wegenwet; alsmede de afschuttingen welke zich op de weg bevinden.	Va - Aard van de verhardingen (of aangegeven dat de weg onverhard is)	Vb - Breedte in meters van de verharding of van de verschillende soorten van de verharding	Vc - Lengte van de verschillende delen in meters, langs de as van de weg gemeten	VII - De onderhoudsplichtigen van de weg (of wel van de kadastrale percelen of gedeelten van percelen waarop de verplichting rust)	VIII - Omvang van de onderhoudsplicht (op te nemen de verplichtingen ten aanzien van de verharding, kunstwerken, beplanting enz. voor zoveel nodig en mogelijk met verwijzen naar de kolommen IV, Va, Vb, Vc en VII)	IX – Degenen die tot het onderhoud hebben bij te dragen (of wel de kadastrale percelen of gedeelten van de percelen waarop de verplichting rust) met vermelding van de hoegrootheid van de bijdrage	X – Het gezag dat volgens de artikelen 16 en 17 van de wegenwet heeft te zorgen dat de weg in goede staat verkeert	XI - Opmerkingen	XII - Aanduiding van de wijzigingen in de legger aangebracht met verwijzing naar de desbetreffende (eerste, tweede, derde, enz) wijzigingslegger
3066	rijbaan lokale weg	asfalt	3,2	109,86	Gemeente Venray	Gehele onderhoud	Geen	Gemeente Venray		

# Rapportage wegenlegger

Weg in Castenray

I - Huidige BAG-nummer van de weg: 647  
 II - Naam waaronder de weg bekend staat: Vliegert  
 IIIa - Beginpunt van de weg: Overbroekseweg  
 IIIb - Eindpunt van de weg: Lollebeekweg  
 IIIc - Richting: Zuidoostelijk

## Wegdelen

Wegdeelnnummer	IV - Beperking in het gebruik van de weg als bedoeld in artikel 6 van de wegenwet; alsmede de afschuttingen welke zich op de weg bevinden.	Va - Aard van de verhardingen (of aangegeven dat de weg onverhard is)	Vb - Breedte in meters van de verharding of van de verschillende soorten van de verharding	Vc - Lengte van de verschillende delen in meters, langs de as van de weg gemeten	VII - De onderhoudsplichtigen van de weg (of wel van de kadastrale percelen of gedeelten van percelen waarop de verplichting rust)	VIII - Omvang van de onderhoudsplicht (op te nemen de verplichtingen ten aanzien van de verharding, kunstwerken, beplanting enz. voor zoveel nodig en mogelijk met verwijzen naar de kolommen IV, Va, Vb, Vc en VII)	IX – Degenen die tot het onderhoud hebben bij te dragen (of wel de kadastrale percelen of gedeelten van de percelen waarop de verplichting rust) met vermelding van de hoegrootheid van de bijdrage	X – Het gezag dat volgens de artikelen 16 en 17 van de wegenwet heeft te zorgen dat de weg in goede staat verkeert	XI - Opmerkingen	XII - Aanduiding van de wijzigingen in de legger aangebracht met verwijzing naar de desbetreffende (eerste, tweede, derde, enz) wijzigingslegger
2836	rijbaan lokale weg	asfalt	6,3	43,27	Gemeente Venray	Gehele onderhoud	Geen	Gemeente Venray		
2908	rijbaan lokale weg	asfalt	4,3	478,31	Gemeente Venray	Gehele onderhoud	Geen	Gemeente Venray		
2909	rijbaan lokale weg	asfalt	2,9	1547,56	Gemeente Venray	Gehele onderhoud	Geen	Gemeente Venray		

## Duikers of bruggen

VI – De zich in de weg bevindende bruggen en duikers, met vermelding van hun aard, hoofdafmeting en samenstelling van de onder afzonderlijke nummer opgenomen bruggen				VII - De onderhoudsplichtigen van de duiker of brug. (of wel van de kadastrale percelen of gedeelten van percelen waarop de verplichting rust)	VIII - Omvang de onderhoudsplicht (op te nemen de verplichtingen ten aanzien van de verharding, kunstwerken, beplanting enz. voor zoveel nodig en mogelijk met verwijzen naar de kolommen IV, Va, Vb, Vc en VII)	IX – Degenen die tot het onderhoud hebben bij te dragen (of wel de kadastrale percelen of gedeelten van de percelen waarop de verplichting rust) met vermelding van de hoegrootheid van de bijdrage	X – Het gezag dat volgens de artikelen 16 en 17 van de wegenwet heeft te zorgen dat de duiker of brug in goede staat verkeert	XI - Opmerkingen	XII - Aanduiding van de wijzigingen in de legger aangebracht met verwijzing naar de desbetreffende (eerste, tweede, derde, enz) wijzigingslegger
a	duiker	Lengte = 15,100m	beton	Gemeente Venray	Gehele onderhoud	Geen	Gemeente Venray		
b	duiker	Lengte = 11,181m	beton	Gemeente Venray	Gehele onderhoud	Geen	Gemeente Venray		
c	duiker	Lengte = 25,027m	beton	Gemeente Venray	Gehele onderhoud	Geen	Gemeente Venray		

## Rapportage wegenlegger

Weg in Geijsteren

I - Huidige BAG-nummer van de weg: 3936  
 II - Naam waaronder de weg bekend staat: Alde Pasterie  
 IIIa - Beginpunt van de weg: St. Wilbertsweg  
 IIIb - Eindpunt van de weg: Wanssumseweg  
 IIIc - Richting: Oostelijk

### Wegdelen

Wegdeelnnummer	IV - Beperking in het gebruik van de weg als bedoeld in artikel 6 van de wegenwet; alsmede de afschuttingen welke zich op de weg bevinden.	Va - Aard van de verhardingen (of aangegeven dat de weg onverhard is)	Vb - Breedte in meters van de verharding of van de verschillende soorten van de verharding	Vc - Lengte van de verschillende delen in meters, langs de as van de weg gemeten	VII - De onderhoudsplichtigen van de weg (of wel van de kadastrale percelen of gedeelten van percelen waarop de verplichting rust)	VIII - Omvang van de onderhoudsplicht (op te nemen de verplichtingen ten aanzien van de verharding, kunstwerken, beplanting enz. voor zoveel nodig en mogelijk met verwijzen naar de kolommen IV, Va, Vb, Vc en VII)	IX – Degenen die tot het onderhoud hebben bij te dragen (of wel de kadastrale percelen of gedeelten van de percelen waarop de verplichting rust) met vermelding van de hoegrootheid van de bijdrage	X – Het gezag dat volgens de artikelen 16 en 17 van de wegenwet heeft te zorgen dat de weg in goede staat verkeert	XI - Opmerkingen	XII - Aanduiding van de wijzigingen in de legger aangebracht met verwijzing naar de desbetreffende (eerste, tweede, derde, enz) wijzigingslegger
3928	rijbaan lokale weg	asfalt	2,7	245,53	Gemeente Venray	Gehele onderhoud	Geen	Gemeente Venray		
4428	rijbaan lokale weg	onverhard	2,7	256,23	Gemeente Venray	Gehele onderhoud	Geen	Gemeente Venray		
4606	rijbaan lokale weg	onverhard	2,0	148	Gemeente Venray	Gehele onderhoud	Geen	Gemeente Venray		

# Rapportage wegenlegger

Weg in Geijsteren

I - Huidige BAG-nummer van de weg: 626  
 II - Naam waaronder de weg bekend staat: Campagnestraat  
 IIIa - Beginpunt van de weg: Gemeentegrens  
 IIIb - Eindpunt van de weg: Maasheseweg  
 IIIc - Richting: Zuidoostelijk

## Wegdelen

Wegdeelnnummer	IV - Beperking in het gebruik van de weg als bedoeld in artikel 6 van de wegenwet; alsmede de afschuttingen welke zich op de weg bevinden.	Va - Aard van de verhardingen (of aangegeven dat de weg onverhard is)	Vb - Breedte in meters van de verharding of van de verschillende soorten van de verharding	Vc - Lengte van de verschillende delen in meters, langs de as van de weg gemeten	VII - De onderhoudsplichtigen van de weg (of wel van de kadastrale percelen of gedeelten van percelen waarop de verplichting rust)	VIII - Omvang van de onderhoudsplicht (op te nemen de verplichtingen ten aanzien van de verharding, kunstwerken, beplanting enz. voor zoveel nodig en mogelijk met verwijzen naar de kolommen IV, Va, Vb, Vc en VII)	IX – Degenen die tot het onderhoud hebben bij te dragen (of wel de kadastrale percelen of gedeelten van de percelen waarop de verplichting rust) met vermelding van de hoegrootheid van de bijdrage	X – Het gezag dat volgens de artikelen 16 en 17 van de wegenwet heeft te zorgen dat de weg in goede staat verkeert	XI - Opmerkingen	XII - Aanduiding van de wijzigingen in de legger aangebracht met verwijzing naar de desbetreffende (eerste, tweede, derde, enz) wijzigingslegger
3885	rijbaan lokale weg	cementbeton	0,6	33,17	Gemeente Venray	Gehele onderhoud	Geen	Gemeente Venray		
3886	rijbaan lokale weg	cementbeton	0,5	62,95	Gemeente Venray	Gehele onderhoud	Geen	Gemeente Venray		
3937	rijbaan lokale weg	cementbeton	0,6	262,52	Gemeente Venray	Gehele onderhoud	Geen	Gemeente Venray		
3938	rijbaan lokale weg	cementbeton	0,6	291,22	Gemeente Venray	Gehele onderhoud	Geen	Gemeente Venray		
3940	rijbaan lokale weg	asfalt	3,1	296,52	Gemeente Venray	Gehele onderhoud	Geen	Gemeente Venray		
3947	rijbaan lokale weg	onverhard	2,6	278,32	Gemeente Venray	Gehele onderhoud	Geen	Gemeente Venray		

# Rapportage wegenlegger

Weg in Geijsteren

I - Huidige BAG-nummer van de weg: 3938  
 II - Naam waaronder de weg bekend staat: Dorpstraat  
 IIIa - Beginpunt van de weg: Komgrens  
 IIIb - Eindpunt van de weg: Wansumseweg  
 IIIc - Richting: Noordelijk

## Wegdelen

Wegdeelnummer	IV - Beperking in het gebruik van de weg als bedoeld in artikel 6 van de wegenwet; alsmede de afschuttingen welke zich op de weg bevinden.	Va - Aard van de verhardingen (of aangegeven dat de weg onverhard is)	Vb - Breedte in meters van de verharding of van de verschillende soorten van de verharding	Vc - Lengte van de verschillende delen in meters, langs de as van de weg gemeten	VII - De onderhoudsplichtigen van de weg (of wel van de kadastrale percelen of gedeelten van percelen waarop de verplichting rust)	VIII - Omvang van de onderhoudsplicht (op te nemen de verplichtingen ten aanzien van de verharding, kunstwerken, beplanting enz. voor zoveel nodig en mogelijk met verwijzen naar de kolommen IV, Va, Vb, Vc en VII)	IX – Degenen die tot het onderhoud hebben bij te dragen (of wel de kadastrale percelen of gedeelten van de percelen waarop de verplichting rust) met vermelding van de hoegrootheid van de bijdrage	X – Het gezag dat volgens de artikelen 16 en 17 van de wegenwet heeft te zorgen dat de weg in goede staat verkeert	XI - Opmerkingen	XII - Aanduiding van de wijzigingen in de legger aangebracht met verwijzing naar de desbetreffende (eerste, tweede, derde, enz) wijzigingslegger
3768	rijbaan lokale weg	gebakken klinkers	1,5	14,14	Gemeente Venray	Gehele onderhoud	Geen	Gemeente Venray		
3933	rijbaan lokale weg	asfalt	4,9	87,98	Gemeente Venray	Gehele onderhoud	Geen	Gemeente Venray		
4446	rijbaan lokale weg	cementbeton	0,7	39,24	Gemeente Venray	Gehele onderhoud	Geen	Gemeente Venray		
4449	rijbaan lokale weg	cementbeton	0,7	54,29	Gemeente Venray	Gehele onderhoud	Geen	Gemeente Venray		

## Duikers of bruggen

VI – De zich in de weg bevindende bruggen en duikers, met vermelding van hun aard, hoofdafmeting en samenstelling van de onder afzonderlijke nummer opgenomen bruggen				VII - De onderhoudsplichtigen van de duiker of brug. (of wel van de kadastrale percelen of gedeelten van percelen waarop de verplichting rust)	VIII - Omvang de onderhoudsplicht (op te nemen de verplichtingen ten aanzien van de verharding, kunstwerken, beplanting enz. voor zoveel nodig en mogelijk met verwijzen naar de kolommen IV, Va, Vb, Vc en VII)	IX – Degenen die tot het onderhoud hebben bij te dragen (of wel de kadastrale percelen of gedeelten van de percelen waarop de verplichting rust) met vermelding van de hoegrootheid van de bijdrage	X – Het gezag dat volgens de artikelen 16 en 17 van de wegenwet heeft te zorgen dat de duiker of brug in goede staat verkeert	XI - Opmerkingen	XII - Aanduiding van de wijzigingen in de legger aangebracht met verwijzing naar de desbetreffende (eerste, tweede, derde, enz) wijzigingslegger
a	duiker	Lengte = 51,890m	beton	Waterschap Limburg	Gehele onderhoud	Geen	Waterschap Limburg		
b	duiker	Lengte = 32,423m	beton	Waterschap Limburg	Gehele onderhoud	Geen	Waterschap Limburg		

# Rapportage wegenlegger

Weg in Geijsteren

I - Huidige BAG-nummer van de weg: 3941  
 II - Naam waaronder de weg bekend staat: Heikampweg  
 IIIa - Beginpunt van de weg: Komgrens  
 IIIb - Eindpunt van de weg: Meerlosebaan  
 IIIc - Richting: Zuidelijk

## Wegdelen

Wegdeelnnummer	IV - Beperking in het gebruik van de weg als bedoeld in artikel 6 van de wegenwet; alsmede de afschuttingen welke zich op de weg bevinden.	Va - Aard van de verhardingen (of aangegeven dat de weg onverhard is)	Vb - Breedte in meters van de verharding of van de verschillende soorten van de verharding	Vc - Lengte van de verschillende delen in meters, langs de as van de weg gemeten	VII - De onderhoudsplichtigen van de weg (of wel van de kadastrale percelen of gedeelten van percelen waarop de verplichting rust)	VIII - Omvang van de onderhoudsplicht (op te nemen de verplichtingen ten aanzien van de verharding, kunstwerken, beplanting enz. voor zoveel nodig en mogelijk met verwijzen naar de kolommen IV, Va, Vb, Vc en VII)	IX – Degenen die tot het onderhoud hebben bij te dragen (of wel de kadastrale percelen of gedeelten van de percelen waarop de verplichting rust) met vermelding van de hoegrootheid van de bijdrage	X – Het gezag dat volgens de artikelen 16 en 17 van de wegenwet heeft te zorgen dat de weg in goede staat verkeert	XI - Opmerkingen	XII - Aanduiding van de wijzigingen in de legger aangebracht met verwijzing naar de desbetreffende (eerste, tweede, derde, enz) wijzigingslegger
3744	rijbaan lokale weg	asfalt	2,9	588,16	Gemeente Venray	Gehele onderhoud	Geen	Gemeente Venray		
3770	voetpad	halfverhard	1,9	44,8	Gemeente Venray	Gehele onderhoud	Geen	Gemeente Venray		



# Rapportage wegenlegger

Weg in Geijsteren

I - Huidige BAG-nummer van de weg: 83943  
 II - Naam waaronder de weg bekend staat: Het Spekt  
 IIIa - Beginpunt van de weg: Meerlosebaan  
 IIIb - Eindpunt van de weg: Doodlopend  
 IIIc - Richting: Zuidelijk

## Wegdelen

Wegdeelnnummer	IV - Beperking in het gebruik van de weg als bedoeld in artikel 6 van de wegenwet; alsmede de afschuttingen welke zich op de weg bevinden.	Va - Aard van de verhardingen (of aangegeven dat de weg onverhard is)	Vb - Breedte in meters van de verharding of van de verschillende soorten van de verharding	Vc - Lengte van de verschillende delen in meters, langs de as van de weg gemeten	VII - De onderhoudsplichtigen van de weg (of wel van de kadastrale percelen of gedeelten van percelen waarop de verplichting rust)	VIII - Omvang van de onderhoudsplicht (op te nemen de verplichtingen ten aanzien van de verharding, kunstwerken, beplanting enz. voor zoveel nodig en mogelijk met verwijzen naar de kolommen IV, Va, Vb, Vc en VII)	IX – Degenen die tot het onderhoud hebben bij te dragen (of wel de kadastrale percelen of gedeelten van de percelen waarop de verplichting rust) met vermelding van de hoegroetheid van de bijdrage	X – Het gezag dat volgens de artikelen 16 en 17 van de wegenwet heeft te zorgen dat de weg in goede staat verkeert	XI - Opmerkingen	XII - Aanduiding van de wijzigingen in de legger aangebracht met verwijzing naar de desbetreffende (eerste, tweede, derde, enz) wijzigingslegger
4573	rijbaan lokale weg	onverhard	2,7	696,55	Landgoed Geijsteren	Gehele onderhoud	Geen	Gemeente Venray		
4602	rijbaan lokale weg	onverhard	2,7	207	Landgoed Geijsteren	Gehele onderhoud	Geen	Gemeente Venray		

# Rapportage wegenlegger

Weg in Geijsteren

I - Huidige BAG-nummer van de weg: 3944  
 II - Naam waaronder de weg bekend staat: Lange Ven  
 IIIa - Beginpunt van de weg: Oostrumseweg  
 IIIb - Eindpunt van de weg: N270 Venrayseweg  
 IIIc - Richting: Zuidelijk

## Wegdelen

Wegdeelnnummer	IV - Beperking in het gebruik van de weg als bedoeld in artikel 6 van de wegenwet; alsmede de afschuttingen welke zich op de weg bevinden.	Va - Aard van de verhardingen (of aangegeven dat de weg onverhard is)	Vb - Breedte in meters van de verharding of van de verschillende soorten van de verharding	Vc - Lengte van de verschillende delen in meters, langs de as van de weg gemeten	VII - De onderhoudsplichtigen van de weg (of wel van de kadastrale percelen of gedeelten van percelen waarop de verplichting rust)	VIII - Omvang van de onderhoudsplicht (op te nemen de verplichtingen ten aanzien van de verharding, kunstwerken, beplanting enz. voor zoveel nodig en mogelijk met verwijzen naar de kolommen IV, Va, Vb, Vc en VII)	IX – Degenen die tot het onderhoud hebben bij te dragen (of wel de kadastrale percelen of gedeelten van de percelen waarop de verplichting rust) met vermelding van de hoegrootheid van de bijdrage	X – Het gezag dat volgens de artikelen 16 en 17 van de wegenwet heeft te zorgen dat de weg in goede staat verkeert	XI - Opmerkingen	XII - Aanduiding van de wijzigingen in de legger aangebracht met verwijzing naar de desbetreffende (eerste, tweede, derde, enz) wijzigingslegger
3691	rijbaan lokale weg	asfalt	2,8	1004,35	Gemeente Venray	Gehele onderhoud	Geen	Gemeente Venray		
3708	rijbaan lokale weg	asfalt	3,0	697,69	Gemeente Venray	Gehele onderhoud	Geen	Gemeente Venray		
3750	rijbaan lokale weg	asfalt	2,9	630,84	Gemeente Venray	Gehele onderhoud	Geen	Gemeente Venray		
3796	rijbaan lokale weg	onverhard	3,0	247,27	Gemeente Venray	Gehele onderhoud	Geen	Gemeente Venray		

## Duikers of bruggen

VI – De zich in de weg bevindende bruggen en duikers, met vermelding van hun aard, hoofdafmeting en samenstelling van de onder afzonderlijke nummer opgenomen bruggen	VII - De onderhoudsplichtigen van de duiker of brug. (of wel van de kadastrale percelen of gedeelten van percelen waarop de verplichting rust)	VIII - Omvang de onderhoudsplicht (op te nemen de verplichtingen ten aanzien van de verharding, kunstwerken, beplanting enz. voor zoveel nodig en mogelijk met verwijzen naar de kolommen IV, Va, Vb, Vc en VII)	IX – Degenen die tot het onderhoud hebben bij te dragen (of wel de kadastrale percelen of gedeelten van de percelen waarop de verplichting rust) met vermelding van de hoegrootheid van de bijdrage	X – Het gezag dat volgens de artikelen 16 en 17 van de wegenwet heeft te zorgen dat de duiker of brug in goede staat verkeert	XI - Opmerkingen	XII - Aanduiding van de wijzigingen in de legger aangebracht met verwijzing naar de desbetreffende (eerste, tweede, derde, enz) wijzigingslegger
a duiker Lengte = 9,459m beton	Waterschap Limburg	Gehele onderhoud	Geen	Waterschap Limburg		

# Rapportage wegenlegger

Weg in Geijsteren

I - Huidige BAG-nummer van de weg: 3947  
 II - Naam waaronder de weg bekend staat: Monendijk  
 IIIa - Beginpunt van de weg: Nieuwlandsestraat  
 IIIb - Eindpunt van de weg: Wanssumseweg  
 IIIc - Richting: Noordoostelijk

## Wegdelen

Wegdeelnnummer	IV - Beperking in het gebruik van de weg als bedoeld in artikel 6 van de wegenwet; alsmede de afschuttingen welke zich op de weg bevinden.	Va - Aard van de verhardingen (of aangegeven dat de weg onverhard is)	Vb - Breedte in meters van de verharding of van de verschillende soorten van de verharding	Vc - Lengte van de verschillende delen in meters, langs de as van de weg gemeten	VII - De onderhoudsplichtigen van de weg (of wel van de kadastrale percelen of gedeelten van percelen waarop de verplichting rust)	VIII - Omvang van de onderhoudsplicht (op te nemen de verplichtingen ten aanzien van de verharding, kunstwerken, beplanting enz. voor zoveel nodig en mogelijk met verwijzen naar de kolommen IV, Va, Vb, Vc en VII)	IX – Degenen die tot het onderhoud hebben bij te dragen (of wel de kadastrale percelen of gedeelten van de percelen waarop de verplichting rust) met vermelding van de hoegrootheid van de bijdrage	X – Het gezag dat volgens de artikelen 16 en 17 van de wegenwet heeft te zorgen dat de weg in goede staat verkeert	XI - Opmerkingen	XII - Aanduiding van de wijzigingen in de legger aangebracht met verwijzing naar de desbetreffende (eerste, tweede, derde, enz) wijzigingslegger
3764	rijbaan lokale weg	asfalt	2,8	431,75	Gemeente Venray	Gehele onderhoud	Geen	Gemeente Venray		
4415	rijbaan lokale weg	betonstraatstenen	0,4	15,24	Gemeente Venray	Gehele onderhoud	Geen	Gemeente Venray		

## Duikers of bruggen

VI – De zich in de weg bevindende bruggen en duikers, met vermelding van hun aard, hoofdafmeting en samenstelling van de onder afzonderlijke nummer opgenomen bruggen	VII - De onderhoudsplichtigen van de duiker of brug. (of wel van de kadastrale percelen of gedeelten van percelen waarop de verplichting rust)	VIII - Omvang de onderhoudsplicht (op te nemen de verplichtingen ten aanzien van de verharding, kunstwerken, beplanting enz. voor zoveel nodig en mogelijk met verwijzen naar de kolommen IV, Va, Vb, Vc en VII)	IX – Degenen die tot het onderhoud hebben bij te dragen (of wel de kadastrale percelen of gedeelten van de percelen waarop de verplichting rust) met vermelding van de hoegrootheid van de bijdrage	X – Het gezag dat volgens de artikelen 16 en 17 van de wegenwet heeft te zorgen dat de duiker of brug in goede staat verkeert	XI - Opmerkingen	XII - Aanduiding van de wijzigingen in de legger aangebracht met verwijzing naar de desbetreffende (eerste, tweede, derde, enz) wijzigingslegger
a duiker Lengte = 7,453m beton	Waterschap Limburg	Gehele onderhoud	Geen	Waterschap Limburg		

# Rapportage wegenlegger

Weg in Geijsteren

I - Huidige BAG-nummer van de weg: 3948  
 II - Naam waaronder de weg bekend staat: Nieuwlandsestraat  
 IIIa - Beginpunt van de weg: Komgrens  
 IIIb - Eindpunt van de weg: N270 Boomkensweg  
 IIIc - Richting: Zuidelijk

## Wegdelen

Wegdeelnnummer	IV - Beperking in het gebruik van de weg als bedoeld in artikel 6 van de wegenwet; alsmede de afschuttingen welke zich op de weg bevinden.	Va - Aard van de verhardingen (of aangegeven dat de weg onverhard is)	Vb - Breedte in meters van de verharding of van de verschillende soorten van de verharding	Vc - Lengte van de verschillende delen in meters, langs de as van de weg gemeten	VII - De onderhoudsplichtigen van de weg (of wel van de kadastrale percelen of gedeelten van percelen waarop de verplichting rust)	VIII - Omvang van de onderhoudsplicht (op te nemen de verplichtingen ten aanzien van de verharding, kunstwerken, beplanting enz. voor zoveel nodig en mogelijk met verwijzen naar de kolommen IV, Va, Vb, Vc en VII)	IX – Degenen die tot het onderhoud hebben bij te dragen (of wel de kadastrale percelen of gedeelten van de percelen waarop de verplichting rust) met vermelding van de hoegrootheid van de bijdrage	X – Het gezag dat volgens de artikelen 16 en 17 van de wegenwet heeft te zorgen dat de weg in goede staat verkeert	XI - Opmerkingen	XII - Aanduiding van de wijzigingen in de legger aangebracht met verwijzing naar de desbetreffende (eerste, tweede, derde, enz) wijzigingslegger
3753	rijbaan lokale weg	asfalt	3,3	430,2	Gemeente Venray	Gehele onderhoud	Geen	Gemeente Venray		
3805	parkeervlak	grasstenen	1,9	53,78	Gemeente Venray	Gehele onderhoud	Geen	Gemeente Venray		
4595	rijbaan lokale weg	asfalt	3,0	408,5	Gemeente Venray	Gehele onderhoud	Geen	Gemeente Venray		

## Duikers of bruggen

VI – De zich in de weg bevindende bruggen en duikers, met vermelding van hun aard, hoofdafmeting en samenstelling van de onder afzonderlijke nummer opgenomen bruggen	VII - De onderhoudsplichtigen van de duiker of brug. (of wel van de kadastrale percelen of gedeelten van percelen waarop de verplichting rust)	VIII - Omvang de onderhoudsplicht (op te nemen de verplichtingen ten aanzien van de verharding, kunstwerken, beplanting enz. voor zoveel nodig en mogelijk met verwijzen naar de kolommen IV, Va, Vb, Vc en VII)	IX – Degenen die tot het onderhoud hebben bij te dragen (of wel de kadastrale percelen of gedeelten van de percelen waarop de verplichting rust) met vermelding van de hoegrootheid van de bijdrage	X – Het gezag dat volgens de artikelen 16 en 17 van de wegenwet heeft te zorgen dat de duiker of brug in goede staat verkeert	XI - Opmerkingen	XII - Aanduiding van de wijzigingen in de legger aangebracht met verwijzing naar de desbetreffende (eerste, tweede, derde, enz) wijzigingslegger			
a	duiker	Lengte = 8,704m	beton	Waterschap Limburg	Gehele onderhoud	Geen	Waterschap Limburg		

## Rapportage wegenlegger

Weg in Geijsteren

I - Huidige BAG-nummer van de weg: 3949  
 II - Naam waaronder de weg bekend staat: Oostrumseweg  
 IIIa - Beginpunt van de weg: Geysterseweg  
 IIIb - Eindpunt van de weg: Komgrens  
 IIIc - Richting: Noordoostelijk

### Wegdelen

Wegdeelnnummer	IV - Beperking in het gebruik van de weg als bedoeld in artikel 6 van de wegenwet; alsmede de afschuttingen welke zich op de weg bevinden.	Va - Aard van de verhardingen (of aangegeven dat de weg onverhard is)	Vb - Breedte in meters van de verharding of van de verschillende soorten van de verharding	Vc - Lengte van de verschillende delen in meters, langs de as van de weg gemeten	VII - De onderhoudsplichtigen van de weg (of wel van de kadastrale percelen of gedeelten van percelen waarop de verplichting rust)	VIII - Omvang van de onderhoudsplicht (op te nemen de verplichtingen ten aanzien van de verharding, kunstwerken, beplanting enz. voor zoveel nodig en mogelijk met verwijzen naar de kolommen IV, Va, Vb, Vc en VII)	IX – Degenen die tot het onderhoud hebben bij te dragen (of wel de kadastrale percelen of gedeelten van de percelen waarop de verplichting rust) met vermelding van de hoegrootheid van de bijdrage	X – Het gezag dat volgens de artikelen 16 en 17 van de wegenwet heeft te zorgen dat de weg in goede staat verkeert	XI - Opmerkingen	XII - Aanduiding van de wijzigingen in de legger aangebracht met verwijzing naar de desbetreffende (eerste, tweede, derde, enz) wijzigingslegger
3749	rijbaan lokale weg	asfalt	4,7	652,28	Gemeente Venray	Gehele onderhoud	Geen	Gemeente Venray		
3754	rijbaan lokale weg	onverhard	1,7	4,56	Gemeente Venray	Gehele onderhoud	Geen	Gemeente Venray		
3769	rijbaan lokale weg	onverhard	2,1	9,35	Gemeente Venray	Gehele onderhoud	Geen	Gemeente Venray		

### Duikers of bruggen

VI – De zich in de weg bevindende bruggen en duikers, met vermelding van hun aard, hoofdafmeting en samenstelling van de onder afzonderlijke nummer opgenomen bruggen	VII - De onderhoudsplichtigen van de duiker of brug. (of wel van de kadastrale percelen of gedeelten van percelen waarop de verplichting rust)	VIII - Omvang de onderhoudsplicht (op te nemen de verplichtingen ten aanzien van de verharding, kunstwerken, beplanting enz. voor zoveel nodig en mogelijk met verwijzen naar de kolommen IV, Va, Vb, Vc en VII)	IX – Degenen die tot het onderhoud hebben bij te dragen (of wel de kadastrale percelen of gedeelten van de percelen waarop de verplichting rust) met vermelding van de hoegrootheid van de bijdrage	X – Het gezag dat volgens de artikelen 16 en 17 van de wegenwet heeft te zorgen dat de duiker of brug in goede staat verkeert	XI - Opmerkingen	XII - Aanduiding van de wijzigingen in de legger aangebracht met verwijzing naar de desbetreffende (eerste, tweede, derde, enz) wijzigingslegger			
a	duiker	Lengte = 13,679m	beton	Waterschap Limburg	Gehele onderhoud	Geen	Waterschap Limburg		

# Rapportage wegenlegger

Weg in Geijsteren

I - Huidige BAG-nummer van de weg: 1033  
 II - Naam waaronder de weg bekend staat: St. Wilbertsweg  
 IIIa - Beginpunt van de weg: Campagnestraat  
 IIIb - Eindpunt van de weg: Komgrens  
 IIIc - Richting: Zuidelijk

## Wegdelen

Wegdeelnnummer	IV - Beperking in het gebruik van de weg als bedoeld in artikel 6 van de wegenwet; alsmede de afschuttingen welke zich op de weg bevinden.	Va - Aard van de verhardingen (of aangegeven dat de weg onverhard is)	Vb - Breedte in meters van de verharding of van de verschillende soorten van de verharding	Vc - Lengte van de verschillende delen in meters, langs de as van de weg gemeten	VII - De onderhoudsplichtigen van de weg (of wel van de kadastrale percelen of gedeelten van percelen waarop de verplichting rust)	VIII - Omvang van de onderhoudsplicht (op te nemen de verplichtingen ten aanzien van de verharding, kunstwerken, beplanting enz. voor zoveel nodig en mogelijk met verwijzen naar de kolommen IV, Va, Vb, Vc en VII)	IX – Degenen die tot het onderhoud hebben bij te dragen (of wel de kadastrale percelen of gedeelten van de percelen waarop de verplichting rust) met vermelding van de hoegrootheid van de bijdrage	X – Het gezag dat volgens de artikelen 16 en 17 van de wegenwet heeft te zorgen dat de weg in goede staat verkeert	XI - Opmerkingen	XII - Aanduiding van de wijzigingen in de legger aangebracht met verwijzing naar de desbetreffende (eerste, tweede, derde, enz) wijzigingslegger
853	rijbaan regionale weg	onverhard	3,0	10,11	Gemeente Venray	Gehele onderhoud	Geen	Gemeente Venray		
3884	rijbaan lokale weg	asfalt	3,2	43,66	Gemeente Venray	Gehele onderhoud	Geen	Gemeente Venray		
3922	rijbaan lokale weg	onverhard	2,3	402,52	Gemeente Venray	Gehele onderhoud	Geen	Gemeente Venray		
3927	rijbaan lokale weg	asfalt	3,0	25,89	Gemeente Venray	Gehele onderhoud	Geen	Gemeente Venray		
3929	rijbaan lokale weg	asfalt	3,1	143,81	Gemeente Venray	Gehele onderhoud	Geen	Gemeente Venray		
3931	rijbaan lokale weg	asfalt	3,0	410,24	Gemeente Venray	Gehele onderhoud	Geen	Gemeente Venray		
3943	rijbaan lokale weg	onverhard	2,4	4,63	Gemeente Venray	Gehele onderhoud	Geen	Gemeente Venray		
3944	rijbaan lokale weg	halfverhard	3,0	139,19	Gemeente Venray	Gehele onderhoud	Geen	Gemeente Venray		
3945	rijbaan lokale weg	onverhard	2,7	191,82	Gemeente Venray	Gehele onderhoud	Geen	Gemeente Venray		
3946	rijbaan lokale weg	betonstraatstenen	2,4	4,79	Gemeente Venray	Gehele onderhoud	Geen	Gemeente Venray		
3948	rijbaan lokale weg	betonstraatstenen	2,3	4,45	Gemeente Venray	Gehele onderhoud	Geen	Gemeente Venray		
4547	rijbaan lokale weg	onverhard	3,0	306,38	Landgoed Geijsteren	Gehele onderhoud	Geen	Gemeente Venray		

## Duikers of bruggen

VI – De zich in de weg bevindende bruggen en duikers, met vermelding van hun aard, hoofdafmeting en samenstelling van de onder afzonderlijke nummer opgenomen bruggen				VII - De onderhoudsplichtigen van de duiker of brug. (of wel van de kadastrale percelen of gedeelten van percelen waarop de verplichting rust)	VIII - Omvang de onderhoudsplicht (op te nemen de verplichtingen ten aanzien van de verharding, kunstwerken, beplanting enz. voor zoveel nodig en mogelijk met verwijzen naar de kolommen IV, Va, Vb, Vc en VII)	IX – Degenen die tot het onderhoud hebben bij te dragen (of wel de kadastrale percelen of gedeelten van de percelen waarop de verplichting rust) met vermelding van de hoegrootheid van de bijdrage	X – Het gezag dat volgens de artikelen 16 en 17 van de wegenwet heeft te zorgen dat de duiker of brug in goede staat verkeert	XI - Opmerkingen	XII - Aanduiding van de wijzigingen in de legger aangebracht met verwijzing naar de desbetreffende (eerste, tweede, derde, enz) wijzigingslegger
a	brug	Oppervlakte = 13,042m2	hout	Gemeente Venray	Gehele onderhoud	Geen	Gemeente Venray		
b	brug	Oppervlakte = 34,692m2	hout	Waterschap Limburg	Gehele onderhoud	Geen	Waterschap Limburg		

# Rapportage wegenlegger

Weg in Geijsteren

I - Huidige BAG-nummer van de weg: 544  
 II - Naam waaronder de weg bekend staat: Wanssumseweg  
 IIIa - Beginpunt van de weg: Dorpstraat  
 IIIb - Eindpunt van de weg: Komgrens  
 IIIc - Richting: Zuidoostelijk

## Wegdelen

Wegdeelnummer	IV - Beperking in het gebruik van de weg als bedoeld in artikel 6 van de wegenwet; alsmede de afschuttingen welke zich op de weg bevinden.	Va - Aard van de verhardingen (of aangegeven dat de weg onverhard is)	Vb - Breedte in meters van de verharding of van de verschillende soorten van de verharding	Vc - Lengte van de verschillende delen in meters, langs de as van de weg gemeten	VII - De onderhoudsplichtigen van de weg (of wel van de kadastrale percelen of gedeelten van percelen waarop de verplichting rust)	VIII - Omvang van de onderhoudsplicht (op te nemen de verplichtingen ten aanzien van de verharding, kunstwerken, beplanting enz. voor zoveel nodig en mogelijk met verwijzen naar de kolommen IV, Va, Vb, Vc en VII)	IX – Degenen die tot het onderhoud hebben bij te dragen (of wel de kadastrale percelen of gedeelten van de percelen waarop de verplichting rust) met vermelding van de hoegroetheid van de bijdrage	X – Het gezag dat volgens de artikelen 16 en 17 van de wegenwet heeft te zorgen dat de weg in goede staat verkeert	XI - Opmerkingen	XII - Aanduiding van de wijzigingen in de legger aangebracht met verwijzing naar de desbetreffende (eerste, tweede, derde, enz) wijzigingslegger
3743	rijbaan lokale weg	asfalt	4,8	1243,98	Gemeente Venray	Gehele onderhoud	Geen	Gemeente Venray		
3926	rijbaan lokale weg	asfalt	2,8	7,02	Gemeente Venray	Gehele onderhoud	Geen	Gemeente Venray		
3930	fietspad	halfverhard	3,0	70,43	Gemeente Venray	Gehele onderhoud	Geen	Gemeente Venray		
3932	rijbaan lokale weg	asfalt	2,8	75,34	Gemeente Venray	Gehele onderhoud	Geen	Gemeente Venray		
3942	parkeervlak	grasstenen	6,4	37,24	Gemeente Venray	Gehele onderhoud	Geen	Gemeente Venray		
4268	rijbaan lokale weg	onverhard	2,8	58,35	Perceelseigenaar: WSM02D1950	Gehele onderhoud	Geen	Gemeente Venray		
4429	voetpad	halfverhard	1,5	25,11	Gemeente Venray	Gehele onderhoud	Geen	Gemeente Venray		
4430	voetpad op trap	beton element	1,5	4,96	Gemeente Venray	Gehele onderhoud	Geen	Gemeente Venray		
4431	voetpad	halfverhard	1,5	31,2	Gemeente Venray	Gehele onderhoud	Geen	Gemeente Venray		
4432	voetpad	halfverhard	1,5	133,52	Gemeente Venray	Gehele onderhoud	Geen	Gemeente Venray		
4436	rijbaan lokale weg	onverhard	4,5	51,59	Gemeente Venray	Gehele onderhoud	Geen	Gemeente Venray		
4437	rijbaan lokale weg	asfalt	4,9	263,54	Gemeente Venray	Gehele onderhoud	Geen	Gemeente Venray		
4438	rijbaan lokale weg	cementbeton	0,7	263,46	Gemeente Venray	Gehele onderhoud	Geen	Gemeente Venray		
4447	rijbaan lokale weg	cementbeton	0,7	166,65	Gemeente Venray	Gehele onderhoud	Geen	Gemeente Venray		
4448	rijbaan lokale weg	cementbeton	0,7	177,74	Gemeente Venray	Gehele onderhoud	Geen	Gemeente Venray		
4569	rijbaan lokale weg	asfalt	3,0	231,65	Landgoed Geijsteren	Gehele onderhoud	Geen	Gemeente Venray		

## Duikers of bruggen

VI – De zich in de weg bevindende bruggen en duikers, met vermelding van hun aard, hoofdafmeting en samenstelling van de onder afzonderlijke nummer opgenomen bruggen				VII - De onderhoudsplichtigen van de duiker of brug. (of wel van de kadastrale percelen of gedeelten van percelen waarop de verplichting rust)	VIII - Omvang de onderhoudsplicht (op te nemen de verplichtingen ten aanzien van de verharding, kunstwerken, beplanting enz. voor zoveel nodig en mogelijk met verwijzen naar de kolommen IV, Va, Vb, Vc en VII)	IX – Degenen die tot het onderhoud hebben bij te dragen (of wel de kadastrale percelen of gedeelten van de percelen waarop de verplichting rust) met vermelding van de hoegroetheid van de bijdrage	X – Het gezag dat volgens de artikelen 16 en 17 van de wegenwet heeft te zorgen dat de duiker of brug in goede staat verkeert	XI - Opmerkingen	XII - Aanduiding van de wijzigingen in de legger aangebracht met verwijzing naar de desbetreffende (eerste, tweede, derde, enz) wijzigingslegger
a	duiker	Lengte = 6,780m	metselwerk	Waterschap Limburg	Gehele onderhoud	Geen	Waterschap Limburg		
b	brug	Oppervlakte = 73,459m <sup>2</sup>	hout	Gemeente Venray	Gehele onderhoud	Geen	Gemeente Venray		

# Rapportage wegenlegger

Weg in Heide

I - Huidige BAG-nummer van de weg: 649  
 II - Naam waaronder de weg bekend staat: Begijnhofweg  
 IIIa - Beginpunt van de weg: Komgrens  
 IIIb - Eindpunt van de weg: Steegse Peelweg  
 IIIc - Richting: Zuidoostelijk

## Wegdelen

Wegdeelnnummer	IV - Beperking in het gebruik van de weg als bedoeld in artikel 6 van de wegenwet; alsmede de afschuttingen welke zich op de weg bevinden.	Va - Aard van de verhardingen (of aangegeven dat de weg onverhard is)	Vb - Breedte in meters van de verharding of van de verschillende soorten van de verharding	Vc - Lengte van de verschillende delen in meters, langs de as van de weg gemeten	VII - De onderhoudsplichtigen van de weg (of wel van de kadastrale percelen of gedeelten van percelen waarop de verplichting rust)	VIII - Omvang van de onderhoudsplicht (op te nemen de verplichtingen ten aanzien van de verharding, kunstwerken, beplanting enz. voor zoveel nodig en mogelijk met verwijzen naar de kolommen IV, Va, Vb, Vc en VII)	IX – Degenen die tot het onderhoud hebben bij te dragen (of wel de kadastrale percelen of gedeelten van de percelen waarop de verplichting rust) met vermelding van de hoegroetheid van de bijdrage	X – Het gezag dat volgens de artikelen 16 en 17 van de wegenwet heeft te zorgen dat de weg in goede staat verkeert	XI - Opmerkingen	XII - Aanduiding van de wijzigingen in de legger aangebracht met verwijzing naar de desbetreffende (eerste, tweede, derde, enz) wijzigingslegger
2750	rijbaan lokale weg	asfalt	3,2	847,85	Gemeente Venray	Gehele onderhoud	Geen	Gemeente Venray		

## Duikers of bruggen

VI – De zich in de weg bevindende bruggen en duikers, met vermelding van hun aard, hoofdafmeting en samenstelling van de onder afzonderlijke nummer opgenomen bruggen				VII - De onderhoudsplichtigen van de duiker of brug. (of wel van de kadastrale percelen of gedeelten van percelen waarop de verplichting rust)	VIII - Omvang de onderhoudsplicht (op te nemen de verplichtingen ten aanzien van de verharding, kunstwerken, beplanting enz. voor zoveel nodig en mogelijk met verwijzen naar de kolommen IV, Va, Vb, Vc en VII)	IX – Degenen die tot het onderhoud hebben bij te dragen (of wel de kadastrale percelen of gedeelten van de percelen waarop de verplichting rust) met vermelding van de hoegroetheid van de bijdrage	X – Het gezag dat volgens de artikelen 16 en 17 van de wegenwet heeft te zorgen dat de duiker of brug in goede staat verkeert	XI - Opmerkingen	XII - Aanduiding van de wijzigingen in de legger aangebracht met verwijzing naar de desbetreffende (eerste, tweede, derde, enz) wijzigingslegger
a	duiker	Lengte = 24,307m	beton	Gemeente Venray	Gehele onderhoud	Geen	Gemeente Venray		
b	duiker	Lengte = 18,459m	beton	Gemeente Venray	Gehele onderhoud	Geen	Gemeente Venray		



# Rapportage wegenlegger

Weg in Heide

I - Huidige BAG-nummer van de weg: 652  
 II - Naam waaronder de weg bekend staat: Droesenweg  
 IIIa - Beginpunt van de weg: N270 Deurneseweg  
 IIIb - Eindpunt van de weg: Komgrens  
 IIIc - Richting: Zuidoostelijk

## Wegdelen

Wegdeelnnummer	IV - Beperking in het gebruik van de weg als bedoeld in artikel 6 van de wegenwet; alsmede de afschuttingen welke zich op de weg bevinden.	Va - Aard van de verhardingen (of aangegeven dat de weg onverhard is)	Vb - Breedte in meters van de verharding of van de verschillende soorten van de verharding	Vc - Lengte van de verschillende delen in meters, langs de as van de weg gemeten	VII - De onderhoudsplichtigen van de weg (of wel van de kadastrale percelen of gedeelten van percelen waarop de verplichting rust)	VIII - Omvang van de onderhoudsplicht (op te nemen de verplichtingen ten aanzien van de verharding, kunstwerken, beplanting enz. voor zoveel nodig en mogelijk met verwijzen naar de kolommen IV, Va, Vb, Vc en VII)	IX – Degenen die tot het onderhoud hebben bij te dragen (of wel de kadastrale percelen of gedeelten van de percelen waarop de verplichting rust) met vermelding van de hoegrootheid van de bijdrage	X – Het gezag dat volgens de artikelen 16 en 17 van de wegenwet heeft te zorgen dat de weg in goede staat verkeert	XI - Opmerkingen	XII - Aanduiding van de wijzigingen in de legger aangebracht met verwijzing naar de desbetreffende (eerste, tweede, derde, enz) wijzigingslegger
2671	rijbaan lokale weg	asfalt	3,1	103,05	Gemeente Venray	Gehele onderhoud	Geen	Gemeente Venray		
2673	rijbaan lokale weg	halfverhard	3,6	299,64	Gemeente Venray	Gehele onderhoud	Geen	Gemeente Venray		
2688	rijbaan lokale weg	asfalt	2,9	30,93	Gemeente Venray	Gehele onderhoud	Geen	Gemeente Venray		
2745	rijbaan lokale weg	asfalt	2,7	184,11	Gemeente Venray	Gehele onderhoud	Geen	Gemeente Venray		

## Duikers of bruggen

VI – De zich in de weg bevindende bruggen en duikers, met vermelding van hun aard, hoofdafmeting en samenstelling van de onder afzonderlijke nummer opgenomen bruggen	VII - De onderhoudsplichtigen van de duiker of brug. (of wel van de kadastrale percelen of gedeelten van percelen waarop de verplichting rust)	VIII - Omvang de onderhoudsplicht (op te nemen de verplichtingen ten aanzien van de verharding, kunstwerken, beplanting enz. voor zoveel nodig en mogelijk met verwijzen naar de kolommen IV, Va, Vb, Vc en VII)	IX – Degenen die tot het onderhoud hebben bij te dragen (of wel de kadastrale percelen of gedeelten van de percelen waarop de verplichting rust) met vermelding van de hoegrootheid van de bijdrage	X – Het gezag dat volgens de artikelen 16 en 17 van de wegenwet heeft te zorgen dat de duiker of brug in goede staat verkeert	XI - Opmerkingen	XII - Aanduiding van de wijzigingen in de legger aangebracht met verwijzing naar de desbetreffende (eerste, tweede, derde, enz) wijzigingslegger
a duiker Lengte = 14,300m beton	Provincie Limburg	Gehele onderhoud	Geen	Provincie Limburg		

## Rapportage wegenlegger

Weg in Heide

I - Huidige BAG-nummer van de weg: 223  
 II - Naam waaronder de weg bekend staat: Groene Hart  
 IIIa - Beginpunt van de weg: Groeneweg  
 IIIb - Eindpunt van de weg: Doodlopend  
 IIIc - Richting: Noordelijk

### Wegdelen

Wegdeelnnummer	IV - Beperking in het gebruik van de weg als bedoeld in artikel 6 van de wegenwet; alsmede de afschuttingen welke zich op de weg bevinden.	Va - Aard van de verhardingen (of aangegeven dat de weg onverhard is)	Vb - Breedte in meters van de verharding of van de verschillende soorten van de verharding	Vc - Lengte van de verschillende delen in meters, langs de as van de weg gemeten	VII - De onderhoudsplichtigen van de weg (of wel van de kadastrale percelen of gedeelten van percelen waarop de verplichting rust)	VIII - Omvang van de onderhoudsplicht (op te nemen de verplichtingen ten aanzien van de verharding, kunstwerken, beplanting enz. voor zoveel nodig en mogelijk met verwijzen naar de kolommen IV, Va, Vb, Vc en VII)	IX – Degenen die tot het onderhoud hebben bij te dragen (of wel de kadastrale percelen of gedeelten van de percelen waarop de verplichting rust) met vermelding van de hoegroetheid van de bijdrage	X – Het gezag dat volgens de artikelen 16 en 17 van de wegenwet heeft te zorgen dat de weg in goede staat verkeert	XI - Opmerkingen	XII - Aanduiding van de wijzigingen in de legger aangebracht met verwijzing naar de desbetreffende (eerste, tweede, derde, enz) wijzigingslegger
4131	rijbaan lokale weg	asfalt	3,1	147,94	Perceelseigenaar: VRY00N2022	Gehele onderhoud	Geen	Gemeente Venray		

# Rapportage wegenlegger

Weg in Heide

I - Huidige BAG-nummer van de weg: 653  
 II - Naam waaronder de weg bekend staat: Groeneweg  
 IIIa - Beginpunt van de weg: Ysselsteynseweg  
 IIIb - Eindpunt van de weg: Komgrens  
 IIIc - Richting: Noordoostelijk

## Wegdelen

Wegdeelnummer	IV - Beperking in het gebruik van de weg als bedoeld in artikel 6 van de wegenwet; alsmede de afschuttingen welke zich op de weg bevinden.	Va - Aard van de verhardingen (of aangegeven dat de weg onverhard is)	Vb - Breedte in meters van de verharding of van de verschillende soorten van de verharding	Vc - Lengte van de verschillende delen in meters, langs de as van de weg gemeten	VII - De onderhoudsplichtigen van de weg (of wel van de kadastrale percelen of gedeelten van percelen waarop de verplichting rust)	VIII - Omvang van de onderhoudsplicht (op te nemen de verplichtingen ten aanzien van de verharding, kunstwerken, beplanting enz. voor zoveel nodig en mogelijk met verwijzen naar de kolommen IV, Va, Vb, Vc en VII)	IX – Degenen die tot het onderhoud hebben bij te dragen (of wel de kadastrale percelen of gedeelten van de percelen waarop de verplichting rust) met vermelding van de hoegrootheid van de bijdrage	X – Het gezag dat volgens de artikelen 16 en 17 van de wegenwet heeft te zorgen dat de weg in goede staat verkeert	XI - Opmerkingen	XII - Aanduiding van de wijzigingen in de legger aangebracht met verwijzing naar de desbetreffende (eerste, tweede, derde, enz) wijzigingslegger
2592	rijbaan lokale weg	asfalt	3,0	688,92	Gemeente Venray	Gehele onderhoud	Geen	Gemeente Venray		
2609	rijbaan lokale weg	onverhard	4,2	330,05	Gemeente Venray	Gehele onderhoud	Geen	Gemeente Venray		
2674	rijbaan lokale weg	asfalt	3,1	272,76	Gemeente Venray	Gehele onderhoud	Geen	Gemeente Venray		
2676	rijbaan lokale weg	asfalt	3,0	236,95	Gemeente Venray	Gehele onderhoud	Geen	Gemeente Venray		
2738	rijbaan lokale weg	asfalt	2,9	642,49	Gemeente Venray	Gehele onderhoud	Geen	Gemeente Venray		
2788	rijbaan lokale weg	asfalt	6,4	49,11	Gemeente Venray	Gehele onderhoud	Geen	Gemeente Venray		

## Duikers of bruggen

VI – De zich in de weg bevindende bruggen en duikers, met vermelding van hun aard, hoofdafmeting en samenstelling van de onder afzonderlijke nummer opgenomen bruggen	VII - De onderhoudsplichtigen van de duiker of brug. (of wel van de kadastrale percelen of gedeelten van percelen waarop de verplichting rust)	VIII - Omvang de onderhoudsplicht (op te nemen de verplichtingen ten aanzien van de verharding, kunstwerken, beplanting enz. voor zoveel nodig en mogelijk met verwijzen naar de kolommen IV, Va, Vb, Vc en VII)	IX – Degenen die tot het onderhoud hebben bij te dragen (of wel de kadastrale percelen of gedeelten van de percelen waarop de verplichting rust) met vermelding van de hoegrootheid van de bijdrage	X – Het gezag dat volgens de artikelen 16 en 17 van de wegenwet heeft te zorgen dat de duiker of brug in goede staat verkeert	XI - Opmerkingen	XII - Aanduiding van de wijzigingen in de legger aangebracht met verwijzing naar de desbetreffende (eerste, tweede, derde, enz) wijzigingslegger			
a	duiker	Lengte = 19,705m	beton	Gemeente Venray	Gehele onderhoud	Geen	Gemeente Venray		
b	duiker	Lengte = 11,910m	beton	Gemeente Venray	Gehele onderhoud	Geen	Gemeente Venray		
c	duiker	Lengte = 12,186m	beton	Gemeente Venray	Gehele onderhoud	Geen	Gemeente Venray		
d	duiker	Lengte = 211,154m	beton	Gemeente Venray	Gehele onderhoud	Geen	Gemeente Venray		
e	duiker	Lengte = 12,768m	beton	Gemeente Venray	Gehele onderhoud	Geen	Gemeente Venray		
f	duiker	Lengte = 11,549m	PVC	Gemeente Venray	Gehele onderhoud	Geen	Gemeente Venray		

# Rapportage wegenlegger

Weg in Heide

I - Huidige BAG-nummer van de weg: 654  
 II - Naam waaronder de weg bekend staat: Heidseschoolweg  
 IIIa - Beginpunt van de weg: N270 Deurneseweg  
 IIIb - Eindpunt van de weg: Komgrens  
 IIIc - Richting: Zuidelijk

## Wegdelen

Wegdeelnnummer	IV - Beperking in het gebruik van de weg als bedoeld in artikel 6 van de wegenwet; alsmede de afschuttingen welke zich op de weg bevinden.	Va - Aard van de verhardingen (of aangegeven dat de weg onverhard is)	Vb - Breedte in meters van de verharding of van de verschillende soorten van de verharding	Vc - Lengte van de verschillende delen in meters, langs de as van de weg gemeten	VII - De onderhoudsplichtigen van de weg (of wel van de kadastrale percelen of gedeelten van percelen waarop de verplichting rust)	VIII - Omvang van de onderhoudsplicht (op te nemen de verplichtingen ten aanzien van de verharding, kunstwerken, beplanting enz. voor zoveel nodig en mogelijk met verwijzen naar de kolommen IV, Va, Vb, Vc en VII)	IX – Degenen die tot het onderhoud hebben bij te dragen (of wel de kadastrale percelen of gedeelten van de percelen waarop de verplichting rust) met vermelding van de hoegrootheid van de bijdrage	X – Het gezag dat volgens de artikelen 16 en 17 van de wegenwet heeft te zorgen dat de weg in goede staat verkeert	XI - Opmerkingen	XII - Aanduiding van de wijzigingen in de legger aangebracht met verwijzing naar de desbetreffende (eerste, tweede, derde, enz) wijzigingslegger
2675	rijbaan lokale weg	asfalt	3,0	379,3	Gemeente Venray	Gehele onderhoud	Geen	Gemeente Venray		
2787	rijbaan lokale weg	asfalt	3,1	516	Gemeente Venray	Gehele onderhoud	Geen	Gemeente Venray		

## Duikers of bruggen

VI – De zich in de weg bevindende bruggen en duikers, met vermelding van hun aard, hoofdafmeting en samenstelling van de onder afzonderlijke nummer opgenomen bruggen				VII - De onderhoudsplichtigen van de duiker of brug. (of wel van de kadastrale percelen of gedeelten van percelen waarop de verplichting rust)	VIII - Omvang de onderhoudsplicht (op te nemen de verplichtingen ten aanzien van de verharding, kunstwerken, beplanting enz. voor zoveel nodig en mogelijk met verwijzen naar de kolommen IV, Va, Vb, Vc en VII)	IX – Degenen die tot het onderhoud hebben bij te dragen (of wel de kadastrale percelen of gedeelten van de percelen waarop de verplichting rust) met vermelding van de hoegrootheid van de bijdrage	X – Het gezag dat volgens de artikelen 16 en 17 van de wegenwet heeft te zorgen dat de duiker of brug in goede staat verkeert	XI - Opmerkingen	XII - Aanduiding van de wijzigingen in de legger aangebracht met verwijzing naar de desbetreffende (eerste, tweede, derde, enz) wijzigingslegger
a	duiker	Lengte = 14,334m	beton	Gemeente Venray	Gehele onderhoud	Geen	Gemeente Venray		
b	duiker	Lengte = 7,031m	beton	Gemeente Venray	Gehele onderhoud	Geen	Gemeente Venray		

# Rapportage wegenlegger

Weg in Heide

I - Huidige BAG-nummer van de weg: 655  
 II - Naam waaronder de weg bekend staat: Heidseweg  
 IIIa - Beginpunt van de weg: Komgrens  
 IIIb - Eindpunt van de weg: N270 Deurneseweg  
 IIIc - Richting: Noordoostelijk

## Wegdelen

Wegdeelnnummer	IV - Beperking in het gebruik van de weg als bedoeld in artikel 6 van de wegenwet; alsmede de afschuttingen welke zich op de weg bevinden.	Va - Aard van de verhardingen (of aangegeven dat de weg onverhard is)	Vb - Breedte in meters van de verharding of van de verschillende soorten van de verharding	Vc - Lengte van de verschillende delen in meters, langs de as van de weg gemeten	VII - De onderhoudsplichtigen van de weg (of wel van de kadastrale percelen of gedeelten van percelen waarop de verplichting rust)	VIII - Omvang van de onderhoudsplicht (op te nemen de verplichtingen ten aanzien van de verharding, kunstwerken, beplanting enz. voor zoveel nodig en mogelijk met verwijzen naar de kolommen IV, Va, Vb, Vc en VII)	IX – Degenen die tot het onderhoud hebben bij te dragen (of wel de kadastrale percelen of gedeelten van de percelen waarop de verplichting rust) met vermelding van de hoegroetheid van de bijdrage	X – Het gezag dat volgens de artikelen 16 en 17 van de wegenwet heeft te zorgen dat de weg in goede staat verkeert	XI - Opmerkingen	XII - Aanduiding van de wijzigingen in de legger aangebracht met verwijzing naar de desbetreffende (eerste, tweede, derde, enz) wijzigingslegger
2770	rijbaan lokale weg	asfalt	4,2	52,15	Gemeente Venray	Gehele onderhoud	Geen	Gemeente Venray		
2774	fietspad	asfalt	1,7	78,41	Gemeente Venray	Gehele onderhoud	Geen	Gemeente Venray		
2775	fietspad	asfalt	1,7	45	Gemeente Venray	Gehele onderhoud	Geen	Gemeente Venray		
2800	fietspad	asfalt	1,0	405,33	Gemeente Venray	Gehele onderhoud	Geen	Gemeente Venray		
2801	fietspad	asfalt	1,0	406,03	Gemeente Venray	Gehele onderhoud	Geen	Gemeente Venray		
2851	rijbaan lokale weg	asfalt	3,0	481,08	Gemeente Venray	Gehele onderhoud	Geen	Gemeente Venray		
2852	fietspad	asfalt	1,0	323,61	Gemeente Venray	Gehele onderhoud	Geen	Gemeente Venray		
2853	fietspad	asfalt	1,0	101,15	Gemeente Venray	Gehele onderhoud	Geen	Gemeente Venray		
2854	fietspad	asfalt	1,0	444,23	Gemeente Venray	Gehele onderhoud	Geen	Gemeente Venray		
2866	rijbaan lokale weg	asfalt	2,7	103,43	Gemeente Venray	Gehele onderhoud	Geen	Gemeente Venray		
2868	rijbaan lokale weg	asfalt	7,8	48,76	Gemeente Venray	Gehele onderhoud	Geen	Gemeente Venray		
2870	fietspad	asfalt	1,0	97,18	Gemeente Venray	Gehele onderhoud	Geen	Gemeente Venray		
2871	fietspad	asfalt	0,9	96,71	Gemeente Venray	Gehele onderhoud	Geen	Gemeente Venray		
2872	rijbaan lokale weg	asfalt	2,6	412,46	Gemeente Venray	Gehele onderhoud	Geen	Gemeente Venray		

## Duikers of bruggen

VI – De zich in de weg bevindende bruggen en duikers, met vermelding van hun aard, hoofdafmeting en samenstelling van de onder afzonderlijke nummer opgenomen bruggen	VII - De onderhoudsplichtigen van de duiker of brug. (of wel van de kadastrale percelen of gedeelten van percelen waarop de verplichting rust)	VIII - Omvang de onderhoudsplicht (op te nemen de verplichtingen ten aanzien van de verharding, kunstwerken, beplanting enz. voor zoveel nodig en mogelijk met verwijzen naar de kolommen IV, Va, Vb, Vc en VII)	IX – Degenen die tot het onderhoud hebben bij te dragen (of wel de kadastrale percelen of gedeelten van de percelen waarop de verplichting rust) met vermelding van de hoegroetheid van de bijdrage	X – Het gezag dat volgens de artikelen 16 en 17 van de wegenwet heeft te zorgen dat de duiker of brug in goede staat verkeert	XI - Opmerkingen	XII - Aanduiding van de wijzigingen in de legger aangebracht met verwijzing naar de desbetreffende (eerste, tweede, derde, enz) wijzigingslegger
a duiker Lengte = 18,601m beton	Gemeente Venray	Gehele onderhoud	Geen	Gemeente Venray		

# Rapportage wegenlegger

Weg in Heide

I - Huidige BAG-nummer van de weg: 596  
 II - Naam waaronder de weg bekend staat: Lemmenweg  
 IIIa - Beginpunt van de weg: N270 Deurneseweg  
 IIIb - Eindpunt van de weg: Steegse Peelweg  
 IIIc - Richting: Zuidoostelijk

## Wegdelen

Wegdeelnummer	IV - Beperking in het gebruik van de weg als bedoeld in artikel 6 van de wegenwet; alsmede de afschuttingen welke zich op de weg bevinden.	Va - Aard van de verhardingen (of aangegeven dat de weg onverhard is)	Vb - Breedte in meters van de verharding of van de verschillende soorten van de verharding	Vc - Lengte van de verschillende delen in meters, langs de as van de weg gemeten	VII - De onderhoudsplichtigen van de weg (of wel van de kadastrale percelen of gedeelten van percelen waarop de verplichting rust)	VIII - Omvang van de onderhoudsplicht (op te nemen de verplichtingen ten aanzien van de verharding, kunstwerken, beplanting enz. voor zoveel nodig en mogelijk met verwijzen naar de kolommen IV, Va, Vb, Vc en VII)	IX – Degenen die tot het onderhoud hebben bij te dragen (of wel de kadastrale percelen of gedeelten van de percelen waarop de verplichting rust) met vermelding van de hoegroetheid van de bijdrage	X – Het gezag dat volgens de artikelen 16 en 17 van de wegenwet heeft te zorgen dat de weg in goede staat verkeert	XI - Opmerkingen	XII - Aanduiding van de wijzigingen in de legger aangebracht met verwijzing naar de desbetreffende (eerste, tweede, derde, enz) wijzigingslegger
2843	rijbaan lokale weg	asfalt	5,3	29,02	Gemeente Venray	Gehele onderhoud	Geen	Gemeente Venray		
2844	rijbaan lokale weg	asfalt	3,3	616,84	Gemeente Venray	Gehele onderhoud	Geen	Gemeente Venray		
2867	rijbaan lokale weg	asfalt	3,1	295,9	Gemeente Venray	Gehele onderhoud	Geen	Gemeente Venray		
2869	voetpad	gebakken klinkers	1,3	6,73	Gemeente Venray	Gehele onderhoud	Geen	Gemeente Venray		
2873	rijbaan lokale weg	asfalt	3,0	461,81	Gemeente Venray	Gehele onderhoud	Geen	Gemeente Venray		

## Duikers of bruggen

VI – De zich in de weg bevindende bruggen en duikers, met vermelding van hun aard, hoofdafmeting en samenstelling van de onder afzonderlijke nummer opgenomen bruggen				VII - De onderhoudsplichtigen van de duiker of brug. (of wel van de kadastrale percelen of gedeelten van percelen waarop de verplichting rust)	VIII - Omvang de onderhoudsplicht (op te nemen de verplichtingen ten aanzien van de verharding, kunstwerken, beplanting enz. voor zoveel nodig en mogelijk met verwijzen naar de kolommen IV, Va, Vb, Vc en VII)	IX – Degenen die tot het onderhoud hebben bij te dragen (of wel de kadastrale percelen of gedeelten van de percelen waarop de verplichting rust) met vermelding van de hoegroetheid van de bijdrage	X – Het gezag dat volgens de artikelen 16 en 17 van de wegenwet heeft te zorgen dat de duiker of brug in goede staat verkeert	XI - Opmerkingen	XII - Aanduiding van de wijzigingen in de legger aangebracht met verwijzing naar de desbetreffende (eerste, tweede, derde, enz) wijzigingslegger
a	duiker	Lengte = 10,148m	beton	Gemeente Venray	Gehele onderhoud	Geen	Gemeente Venray		
b	duiker	Lengte = 13,270m	beton	Gemeente Venray	Gehele onderhoud	Geen	Gemeente Venray		
c	duiker	Lengte = 14,818m	PVC	Gemeente Venray	Gehele onderhoud	Geen	Gemeente Venray		
d	duiker	Lengte = 10,062m	beton	Gemeente Venray	Gehele onderhoud	Geen	Gemeente Venray		
e	duiker	Lengte = 13,429m	beton	Gemeente Venray	Gehele onderhoud	Geen	Gemeente Venray		
f	duiker	Lengte = 14,404m	beton	Gemeente Venray	Gehele onderhoud	Geen	Gemeente Venray		

# Rapportage wegenlegger

Weg in Heide

I - Huidige BAG-nummer van de weg: 658  
 II - Naam waaronder de weg bekend staat: Nachtegaalweg  
 IIIa - Beginpunt van de weg: Groeneweg  
 IIIb - Eindpunt van de weg: Doodlopend  
 IIIc - Richting: Zuidelijk

## Wegdelen

Wegdeelnnummer	IV - Beperking in het gebruik van de weg als bedoeld in artikel 6 van de wegenwet; alsmede de afschuttingen welke zich op de weg bevinden.	Va - Aard van de verhardingen (of aangegeven dat de weg onverhard is)	Vb - Breedte in meters van de verharding of van de verschillende soorten van de verharding	Vc - Lengte van de verschillende delen in meters, langs de as van de weg gemeten	VII - De onderhoudsplichtigen van de weg (of wel van de kadastrale percelen of gedeelten van percelen waarop de verplichting rust)	VIII - Omvang van de onderhoudsplicht (op te nemen de verplichtingen ten aanzien van de verharding, kunstwerken, beplanting enz. voor zoveel nodig en mogelijk met verwijzen naar de kolommen IV, Va, Vb, Vc en VII)	IX – Degenen die tot het onderhoud hebben bij te dragen (of wel de kadastrale percelen of gedeelten van de percelen waarop de verplichting rust) met vermelding van de hoegroetheid van de bijdrage	X – Het gezag dat volgens de artikelen 16 en 17 van de wegenwet heeft te zorgen dat de weg in goede staat verkeert	XI - Opmerkingen	XII - Aanduiding van de wijzigingen in de legger aangebracht met verwijzing naar de desbetreffende (eerste, tweede, derde, enz) wijzigingslegger
2683	rijbaan lokale weg	onverhard	3,4	39,83	Gemeente Venray	Gehele onderhoud	Geen	Gemeente Venray		
2684	rijbaan lokale weg	onverhard	2,8	192,35	Gemeente Venray	Gehele onderhoud	Geen	Gemeente Venray		
2685	rijbaan lokale weg	halfverhard	2,9	15,32	Gemeente Venray	Gehele onderhoud	Geen	Gemeente Venray		

# Rapportage wegenlegger

Weg in Heide

I - Huidige BAG-nummer van de weg: 659  
 II - Naam waaronder de weg bekend staat: Spiekert  
 IIIa - Beginpunt van de weg: Lemmenweg  
 IIIb - Eindpunt van de weg: Komgrens  
 IIIc - Richting: Westelijk

## Wegdelen

Wegdeelnnummer	IV - Beperking in het gebruik van de weg als bedoeld in artikel 6 van de wegenwet; alsmede de afschuttingen welke zich op de weg bevinden.	Va - Aard van de verhardingen (of aangegeven dat de weg onverhard is)	Vb - Breedte in meters van de verharding of van de verschillende soorten van de verharding	Vc - Lengte van de verschillende delen in meters, langs de as van de weg gemeten	VII - De onderhoudsplichtigen van de weg (of wel van de kadastrale percelen of gedeelten van percelen waarop de verplichting rust)	VIII - Omvang van de onderhoudsplicht (op te nemen de verplichtingen ten aanzien van de verharding, kunstwerken, beplanting enz. voor zoveel nodig en mogelijk met verwijzen naar de kolommen IV, Va, Vb, Vc en VII)	IX – Degenen die tot het onderhoud hebben bij te dragen (of wel de kadastrale percelen of gedeelten van de percelen waarop de verplichting rust) met vermelding van de hoegrootheid van de bijdrage	X – Het gezag dat volgens de artikelen 16 en 17 van de wegenwet heeft te zorgen dat de weg in goede staat verkeert	XI - Opmerkingen	XII - Aanduiding van de wijzigingen in de legger aangebracht met verwijzing naar de desbetreffende (eerste, tweede, derde, enz) wijzigingslegger
2865	rijbaan lokale weg	asfalt	3,0	309,45	Gemeente Venray	Gehele onderhoud	Geen	Gemeente Venray		



# Rapportage wegenlegger

Weg in Heide

I - Huidige BAG-nummer van de weg: 660  
 II - Naam waaronder de weg bekend staat: Volen  
 IIIa - Beginpunt van de weg: Komgrens  
 IIIb - Eindpunt van de weg: Steegse Peelweg  
 IIIc - Richting: Zuidelijk

## Wegdelen

Wegdeelnnummer	IV - Beperking in het gebruik van de weg als bedoeld in artikel 6 van de wegenwet; alsmede de afschuttingen welke zich op de weg bevinden.	Va - Aard van de verhardingen (of aangegeven dat de weg onverhard is)	Vb - Breedte in meters van de verharding of van de verschillende soorten van de verharding	Vc - Lengte van de verschillende delen in meters, langs de as van de weg gemeten	VII - De onderhoudsplichtigen van de weg (of wel van de kadastrale percelen of gedeelten van percelen waarop de verplichting rust)	VIII - Omvang van de onderhoudsplicht (op te nemen de verplichtingen ten aanzien van de verharding, kunstwerken, beplanting enz. voor zoveel nodig en mogelijk met verwijzen naar de kolommen IV, Va, Vb, Vc en VII)	IX – Degenen die tot het onderhoud hebben bij te dragen (of wel de kadastrale percelen of gedeelten van de percelen waarop de verplichting rust) met vermelding van de hoegrootheid van de bijdrage	X – Het gezag dat volgens de artikelen 16 en 17 van de wegenwet heeft te zorgen dat de weg in goede staat verkeert	XI - Opmerkingen	XII - Aanduiding van de wijzigingen in de legger aangebracht met verwijzing naar de desbetreffende (eerste, tweede, derde, enz) wijzigingslegger
2659	rijbaan lokale weg	asfalt	2,5	378,91	Gemeente Venray	Gehele onderhoud	Geen	Gemeente Venray		
2660	fietspad	asfalt	1,0	373,23	Gemeente Venray	Gehele onderhoud	Geen	Gemeente Venray		
2661	fietspad	asfalt	1,0	372,64	Gemeente Venray	Gehele onderhoud	Geen	Gemeente Venray		
2681	rijbaan lokale weg	asfalt	2,5	344,47	Gemeente Venray	Gehele onderhoud	Geen	Gemeente Venray		
2782	fietspad	asfalt	1,0	344,29	Gemeente Venray	Gehele onderhoud	Geen	Gemeente Venray		
2785	fietspad	asfalt	0,9	344,69	Gemeente Venray	Gehele onderhoud	Geen	Gemeente Venray		

## Duikers of bruggen

VI – De zich in de weg bevindende bruggen en duikers, met vermelding van hun aard, hoofdafmeting en samenstelling van de onder afzonderlijke nummer opgenomen bruggen	VII - De onderhoudsplichtigen van de duiker of brug. (of wel van de kadastrale percelen of gedeelten van percelen waarop de verplichting rust)	VIII - Omvang de onderhoudsplicht (op te nemen de verplichtingen ten aanzien van de verharding, kunstwerken, beplanting enz. voor zoveel nodig en mogelijk met verwijzen naar de kolommen IV, Va, Vb, Vc en VII)	IX – Degenen die tot het onderhoud hebben bij te dragen (of wel de kadastrale percelen of gedeelten van de percelen waarop de verplichting rust) met vermelding van de hoegrootheid van de bijdrage	X – Het gezag dat volgens de artikelen 16 en 17 van de wegenwet heeft te zorgen dat de duiker of brug in goede staat verkeert	XI - Opmerkingen	XII - Aanduiding van de wijzigingen in de legger aangebracht met verwijzing naar de desbetreffende (eerste, tweede, derde, enz) wijzigingslegger
a duiker Lengte = 16,389m beton	Gemeente Venray	Gehele onderhoud	Geen	Gemeente Venray		

# Rapportage wegenlegger

Weg in Heide

I - Huidige BAG-nummer van de weg: 661  
 II - Naam waaronder de weg bekend staat: Ysselsteynseweg  
 IIIa - Beginpunt van de weg: Komgrens  
 IIIb - Eindpunt van de weg: Komgrens  
 IIIc - Richting: Oostelijk

## Wegdelen

Wegdeelnummer	IV - Beperking in het gebruik van de weg als bedoeld in artikel 6 van de wegenwet; alsmede de afschuttingen welke zich op de weg bevinden.	Va - Aard van de verhardingen (of aangegeven dat de weg onverhard is)	Vb - Breedte in meters van de verharding of van de verschillende soorten van de verharding	Vc - Lengte van de verschillende delen in meters, langs de as van de weg gemeten	VII - De onderhoudsplichtigen van de weg (of wel van de kadastrale percelen of gedeelten van percelen waarop de verplichting rust)	VIII - Omvang van de onderhoudsplicht (op te nemen de verplichtingen ten aanzien van de verharding, kunstwerken, beplanting enz. voor zoveel nodig en mogelijk met verwijzen naar de kolommen IV, Va, Vb, Vc en VII)	IX – Degenen die tot het onderhoud hebben bij te dragen (of wel de kadastrale percelen of gedeelten van de percelen waarop de verplichting rust) met vermelding van de hoegrootheid van de bijdrage	X – Het gezag dat volgens de artikelen 16 en 17 van de wegenwet heeft te zorgen dat de weg in goede staat verkeert	XI - Opmerkingen	XII - Aanduiding van de wijzigingen in de legger aangebracht met verwijzing naar de desbetreffende (eerste, tweede, derde, enz) wijzigingslegger
2522	rijbaan lokale weg	asfalt	4,9	865,29	Gemeente Venray	Gehele onderhoud	Geen	Gemeente Venray		
2526	rijbaan lokale weg	asfalt	8,0	53,88	Gemeente Venray	Gehele onderhoud	Geen	Gemeente Venray		
2534	rijbaan lokale weg	asfalt	4,7	541,01	Gemeente Venray	Gehele onderhoud	Geen	Gemeente Venray		
2589	rijbaan lokale weg	asfalt	2,5	391,94	Gemeente Venray	Gehele onderhoud	Geen	Gemeente Venray		
2590	fietspad	asfalt	1,0	392,01	Gemeente Venray	Gehele onderhoud	Geen	Gemeente Venray		
2591	fietspad	asfalt	1,1	391,92	Gemeente Venray	Gehele onderhoud	Geen	Gemeente Venray		
2593	rijbaan lokale weg	asfalt	2,5	365,6	Gemeente Venray	Gehele onderhoud	Geen	Gemeente Venray		
2594	rijbaan lokale weg	asfalt	2,5	454,24	Gemeente Venray	Gehele onderhoud	Geen	Gemeente Venray		
2611	rijbaan lokale weg	asfalt	7,3	36,82	Gemeente Venray	Gehele onderhoud	Geen	Gemeente Venray		
2680	rijbaan lokale weg	asfalt	2,5	3,44	Gemeente Venray	Gehele onderhoud	Geen	Gemeente Venray		
2682	rijbaan lokale weg	asfalt	2,5	310,36	Gemeente Venray	Gehele onderhoud	Geen	Gemeente Venray		
2686	fietspad	asfalt	1,1	310,27	Gemeente Venray	Gehele onderhoud	Geen	Gemeente Venray		
2783	fietspad	asfalt	1,0	3,45	Gemeente Venray	Gehele onderhoud	Geen	Gemeente Venray		
2784	fietspad	asfalt	1,1	310,37	Gemeente Venray	Gehele onderhoud	Geen	Gemeente Venray		
2786	fietspad	asfalt	1,1	3,43	Gemeente Venray	Gehele onderhoud	Geen	Gemeente Venray		

## Duikers of bruggen

VI – De zich in de weg bevindende bruggen en duikers, met vermelding van hun aard, hoofdafmeting en samenstelling van de onder afzonderlijke nummer opgenomen bruggen	VII - De onderhoudsplichtigen van de duiker of brug. (of wel van de kadastrale percelen of gedeelten van percelen waarop de verplichting rust)	VIII - Omvang de onderhoudsplicht (op te nemen de verplichtingen ten aanzien van de verharding, kunstwerken, beplanting enz. voor zoveel nodig en mogelijk met verwijzen naar de kolommen IV, Va, Vb, Vc en VII)	IX – Degenen die tot het onderhoud hebben bij te dragen (of wel de kadastrale percelen of gedeelten van de percelen waarop de verplichting rust) met vermelding van de hoegrootheid van de bijdrage	X – Het gezag dat volgens de artikelen 16 en 17 van de wegenwet heeft te zorgen dat de duiker of brug in goede staat verkeert	XI - Opmerkingen	XII - Aanduiding van de wijzigingen in de legger aangebracht met verwijzing naar de desbetreffende (eerste, tweede, derde, enz) wijzigingslegger			
a	duiker	Lengte = 16,139m	beton	Gemeente Venray	Gehele onderhoud	Geen	Gemeente Venray		
b	duiker	Lengte = 12,682m	beton	Gemeente Venray	Gehele onderhoud	Geen	Gemeente Venray		
c	duiker	Lengte = 25,290m	beton	Gemeente Venray	Gehele onderhoud	Geen	Gemeente Venray		
d	duiker	Lengte = 13,836m	beton	Gemeente Venray	Gehele onderhoud	Geen	Gemeente Venray		
e	duiker	Lengte = 11,272m	beton	Gemeente Venray	Gehele onderhoud	Geen	Gemeente Venray		

# Rapportage wegenlegger

Weg in Leunen

I - Huidige BAG-nummer van de weg: 854  
 II - Naam waaronder de weg bekend staat: Baggerweg  
 IIIa - Beginpunt van de weg: Weideweg  
 IIIb - Eindpunt van de weg: Beemdweg  
 IIIc - Richting: Zuidoostelijk

## Wegdelen

Wegdeelnnummer	IV - Beperking in het gebruik van de weg als bedoeld in artikel 6 van de wegenwet; alsmede de afschuttingen welke zich op de weg bevinden.	Va - Aard van de verhardingen (of aangegeven dat de weg onverhard is)	Vb - Breedte in meters van de verharding of van de verschillende soorten van de verharding	Vc - Lengte van de verschillende delen in meters, langs de as van de weg gemeten	VII - De onderhoudsplichtigen van de weg (of wel van de kadastrale percelen of gedeelten van percelen waarop de verplichting rust)	VIII - Omvang van de onderhoudsplicht (op te nemen de verplichtingen ten aanzien van de verharding, kunstwerken, beplanting enz. voor zoveel nodig en mogelijk met verwijzen naar de kolommen IV, Va, Vb, Vc en VII)	IX – Degenen die tot het onderhoud hebben bij te dragen (of wel de kadastrale percelen of gedeelten van de percelen waarop de verplichting rust) met vermelding van de hoegrootheid van de bijdrage	X – Het gezag dat volgens de artikelen 16 en 17 van de wegenwet heeft te zorgen dat de weg in goede staat verkeert	XI - Opmerkingen	XII - Aanduiding van de wijzigingen in de legger aangebracht met verwijzing naar de desbetreffende (eerste, tweede, derde, enz) wijzigingslegger
2946	rijbaan lokale weg	asfalt	3,2	363,21	Gemeente Venray	Gehele onderhoud	Geen	Gemeente Venray		
3553	rijbaan lokale weg	asfalt	3,3	253,96	Gemeente Venray	Gehele onderhoud	Geen	Gemeente Venray		
3554	rijbaan lokale weg	asfalt	3,0	419,32	Gemeente Venray	Gehele onderhoud	Geen	Gemeente Venray		

## Duikers of bruggen

VI – De zich in de weg bevindende bruggen en duikers, met vermelding van hun aard, hoofdafmeting en samenstelling van de onder afzonderlijke nummer opgenomen bruggen				VII - De onderhoudsplichtigen van de duiker of brug. (of wel van de kadastrale percelen of gedeelten van percelen waarop de verplichting rust)	VIII - Omvang de onderhoudsplicht (op te nemen de verplichtingen ten aanzien van de verharding, kunstwerken, beplanting enz. voor zoveel nodig en mogelijk met verwijzen naar de kolommen IV, Va, Vb, Vc en VII)	IX – Degenen die tot het onderhoud hebben bij te dragen (of wel de kadastrale percelen of gedeelten van de percelen waarop de verplichting rust) met vermelding van de hoegrootheid van de bijdrage	X – Het gezag dat volgens de artikelen 16 en 17 van de wegenwet heeft te zorgen dat de duiker of brug in goede staat verkeert	XI - Opmerkingen	XII - Aanduiding van de wijzigingen in de legger aangebracht met verwijzing naar de desbetreffende (eerste, tweede, derde, enz) wijzigingslegger
a	duiker	Lengte = 8,838m	beton	Gemeente Venray	Gehele onderhoud	Geen	Gemeente Venray		
b	duiker	Lengte = 21,001m	PVC	Gemeente Venray	Gehele onderhoud	Geen	Gemeente Venray		
c	duiker	Lengte = 7,445m	beton	Gemeente Venray	Gehele onderhoud	Geen	Gemeente Venray		
d	duiker	Lengte = 14,438m	beton	Gemeente Venray	Gehele onderhoud	Geen	Gemeente Venray		

# Rapportage wegenlegger

Weg in Leunen

I - Huidige BAG-nummer van de weg: 580  
 II - Naam waaronder de weg bekend staat: Beemdweg  
 IIIa - Beginpunt van de weg: Newtonstraat  
 IIIb - Eindpunt van de weg: Horsterweg  
 IIIc - Richting: Zuidelijk

## Wegdelen

Wegdeelnummer	IV - Beperking in het gebruik van de weg als bedoeld in artikel 6 van de wegenwet; alsmede de afschuttingen welke zich op de weg bevinden.	Va - Aard van de verhardingen (of aangegeven dat de weg onverhard is)	Vb - Breedte in meters van de verharding of van de verschillende soorten van de verharding	Vc - Lengte van de verschillende delen in meters, langs de as van de weg gemeten	VII - De onderhoudsplichtigen van de weg (of wel van de kadastrale percelen of gedeelten van percelen waarop de verplichting rust)	VIII - Omvang van de onderhoudsplicht (op te nemen de verplichtingen ten aanzien van de verharding, kunstwerken, beplanting enz. voor zoveel nodig en mogelijk met verwijzen naar de kolommen IV, Va, Vb, Vc en VII)	IX – Degenen die tot het onderhoud hebben bij te dragen (of wel de kadastrale percelen of gedeelten van de percelen waarop de verplichting rust) met vermelding van de hoegroetheid van de bijdrage	X – Het gezag dat volgens de artikelen 16 en 17 van de wegenwet heeft te zorgen dat de weg in goede staat verkeert	XI - Opmerkingen	XII - Aanduiding van de wijzigingen in de legger aangebracht met verwijzing naar de desbetreffende (eerste, tweede, derde, enz) wijzigingslegger
2915	rijbaan lokale weg	grasstenen	0,7	18,87	Gemeente Venray	Gehele onderhoud	Geen	Gemeente Venray		
2916	rijbaan lokale weg	asfalt	3,9	801,95	Gemeente Venray	Gehele onderhoud	Geen	Gemeente Venray		
2926	rijbaan lokale weg	betonstraatstenen	3,0	20,57	Gemeente Venray	Gehele onderhoud	Geen	Gemeente Venray		
2927	rijbaan lokale weg	asfalt	6,4	34,72	Gemeente Venray	Gehele onderhoud	Geen	Gemeente Venray		
2928	rijbaan lokale weg	asfalt	5,6	30,38	Gemeente Venray	Gehele onderhoud	Geen	Gemeente Venray		
2945	rijbaan lokale weg	asfalt	4,5	238,47	Gemeente Venray	Gehele onderhoud	Geen	Gemeente Venray		
2947	rijbaan lokale weg	asfalt	4,4	526,88	Gemeente Venray	Gehele onderhoud	Geen	Gemeente Venray		
2987	rijbaan lokale weg	asfalt	6,7	38,37	Gemeente Venray	Gehele onderhoud	Geen	Gemeente Venray		
3017	rijbaan lokale weg	asfalt	6,0	38,42	Gemeente Venray	Gehele onderhoud	Geen	Gemeente Venray		
3018	rijbaan lokale weg	asfalt	4,4	464,22	Gemeente Venray	Gehele onderhoud	Geen	Gemeente Venray		
3540	rijbaan lokale weg	asfalt	6,4	67,52	Gemeente Venray	Gehele onderhoud	Geen	Gemeente Venray		
3541	rijbaan lokale weg	betonstraatstenen	0,5	1,76	Gemeente Venray	Gehele onderhoud	Geen	Gemeente Venray		
3542	rijbaan lokale weg	betonstraatstenen	0,5	4,72	Gemeente Venray	Gehele onderhoud	Geen	Gemeente Venray		
4050	rijbaan lokale weg	asfalt	5,8	61,2	Gemeente Venray	Gehele onderhoud	Geen	Gemeente Venray		
4374	rijbaan lokale weg	grasstenen	7,9	5,23	Gemeente Venray	Gehele onderhoud	Geen	Gemeente Venray		

## Duikers of bruggen

VI – De zich in de weg bevindende bruggen en duikers, met vermelding van hun aard, hoofdafmeting en samenstelling van de onder afzonderlijke nummer opgenomen bruggen	VII - De onderhoudsplichtigen van de duiker of brug. (of wel van de kadastrale percelen of gedeelten van percelen waarop de verplichting rust)	VIII - Omvang de onderhoudsplicht (op te nemen de verplichtingen ten aanzien van de verharding, kunstwerken, beplanting enz. voor zoveel nodig en mogelijk met verwijzen naar de kolommen IV, Va, Vb, Vc en VII)	IX – Degenen die tot het onderhoud hebben bij te dragen (of wel de kadastrale percelen of gedeelten van de percelen waarop de verplichting rust) met vermelding van de hoegroetheid van de bijdrage	X – Het gezag dat volgens de artikelen 16 en 17 van de wegenwet heeft te zorgen dat de duiker of brug in goede staat verkeert	XI - Opmerkingen	XII - Aanduiding van de wijzigingen in de legger aangebracht met verwijzing naar de desbetreffende (eerste, tweede, derde, enz) wijzigingslegger			
a	duiker	Lengte = 9,474m	beton	Gemeente Venray	Gehele onderhoud	Geen	Gemeente Venray		
b	duiker	Lengte = 9,474m	PVC	Gemeente Venray	Gehele onderhoud	Geen	Gemeente Venray		
c	duiker	Lengte = 10,169m	beton	Gemeente Venray	Gehele onderhoud	Geen	Gemeente Venray		
d	duiker	Lengte = 13,366m	PVC	Gemeente Venray	Gehele onderhoud	Geen	Gemeente Venray		
e	duiker	Lengte = 10,433m	beton	Gemeente Venray	Gehele onderhoud	Geen	Gemeente Venray		
f	duiker	Lengte = 12,126m	beton	Gemeente Venray	Gehele onderhoud	Geen	Gemeente Venray		
g	duiker	Lengte = 9,353m	beton	Gemeente Venray	Gehele onderhoud	Geen	Gemeente Venray		
h	viaduct	Oppervlakte = 551,693m2	beton	Gemeente Venray	Gehele onderhoud	Geen	Gemeente Venray		

# Rapportage wegenlegger

Weg in Leunen

I - Huidige BAG-nummer van de weg: 582  
 II - Naam waaronder de weg bekend staat: Blankenberg  
 IIIa - Beginpunt van de weg: Komgrens  
 IIIb - Eindpunt van de weg: Brienshoekweg  
 IIIc - Richting: Noordoostelijk

## Wegdelen

Wegdeelnnummer	IV - Beperking in het gebruik van de weg als bedoeld in artikel 6 van de wegenwet; alsmede de afschuttingen welke zich op de weg bevinden.	Va - Aard van de verhardingen (of aangegeven dat de weg onverhard is)	Vb - Breedte in meters van de verharding of van de verschillende soorten van de verharding	Vc - Lengte van de verschillende delen in meters, langs de as van de weg gemeten	VII - De onderhoudsplichtigen van de weg (of wel van de kadastrale percelen of gedeelten van percelen waarop de verplichting rust)	VIII - Omvang van de onderhoudsplicht (op te nemen de verplichtingen ten aanzien van de verharding, kunstwerken, beplanting enz. voor zoveel nodig en mogelijk met verwijzen naar de kolommen IV, Va, Vb, Vc en VII)	IX – Degenen die tot het onderhoud hebben bij te dragen (of wel de kadastrale percelen of gedeelten van de percelen waarop de verplichting rust) met vermelding van de hoegroetheid van de bijdrage	X – Het gezag dat volgens de artikelen 16 en 17 van de wegenwet heeft te zorgen dat de weg in goede staat verkeert	XI - Opmerkingen	XII - Aanduiding van de wijzigingen in de legger aangebracht met verwijzing naar de desbetreffende (eerste, tweede, derde, enz) wijzigingslegger
2972	rijbaan lokale weg	asfalt	3,1	494,01	Gemeente Venray	Gehele onderhoud	Geen	Gemeente Venray		

## Duikers of bruggen

VI – De zich in de weg bevindende bruggen en duikers, met vermelding van hun aard, hoofdafmeting en samenstelling van de onder afzonderlijke nummer opgenomen bruggen				VII - De onderhoudsplichtigen van de duiker of brug. (of wel van de kadastrale percelen of gedeelten van percelen waarop de verplichting rust)	VIII - Omvang de onderhoudsplicht (op te nemen de verplichtingen ten aanzien van de verharding, kunstwerken, beplanting enz. voor zoveel nodig en mogelijk met verwijzen naar de kolommen IV, Va, Vb, Vc en VII)	IX – Degenen die tot het onderhoud hebben bij te dragen (of wel de kadastrale percelen of gedeelten van de percelen waarop de verplichting rust) met vermelding van de hoegroetheid van de bijdrage	X – Het gezag dat volgens de artikelen 16 en 17 van de wegenwet heeft te zorgen dat de duiker of brug in goede staat verkeert	XI - Opmerkingen	XII - Aanduiding van de wijzigingen in de legger aangebracht met verwijzing naar de desbetreffende (eerste, tweede, derde, enz) wijzigingslegger
a	duiker	Lengte = 9,858m	beton	Gemeente Venray	Gehele onderhoud	Geen	Gemeente Venray		
b	duiker	Lengte = 10,914m	beton	Gemeente Venray	Gehele onderhoud	Geen	Gemeente Venray		

## Rapportage wegenlegger

Weg in Leunen

I - Huidige BAG-nummer van de weg: 855  
 II - Naam waaronder de weg bekend staat: Breehei  
 IIIa - Beginpunt van de weg: Drabbelsweg  
 IIIb - Eindpunt van de weg: Breevennenweg  
 IIIc - Richting: Noordoostelijk

### Wegdelen

Wegdeelnnummer	IV - Beperking in het gebruik van de weg als bedoeld in artikel 6 van de wegenwet; alsmede de afschuttingen welke zich op de weg bevinden.	Va - Aard van de verhardingen (of aangegeven dat de weg onverhard is)	Vb - Breedte in meters van de verharding of van de verschillende soorten van de verharding	Vc - Lengte van de verschillende delen in meters, langs de as van de weg gemeten	VII - De onderhoudsplichtigen van de weg (of wel van de kadastrale percelen of gedeelten van percelen waarop de verplichting rust)	VIII - Omvang van de onderhoudsplicht (op te nemen de verplichtingen ten aanzien van de verharding, kunstwerken, beplanting enz. voor zoveel nodig en mogelijk met verwijzen naar de kolommen IV, Va, Vb, Vc en VII)	IX – Degenen die tot het onderhoud hebben bij te dragen (of wel de kadastrale percelen of gedeelten van de percelen waarop de verplichting rust) met vermelding van de hoegrootheid van de bijdrage	X – Het gezag dat volgens de artikelen 16 en 17 van de wegenwet heeft te zorgen dat de weg in goede staat verkeert	XI - Opmerkingen	XII - Aanduiding van de wijzigingen in de legger aangebracht met verwijzing naar de desbetreffende (eerste, tweede, derde, enz) wijzigingslegger
2932	rijbaan lokale weg	asfalt	3,1	344,57	Gemeente Venray	Gehele onderhoud	Geen	Gemeente Venray		

# Rapportage wegenlegger

Weg in Leunen

I - Huidige BAG-nummer van de weg: 584  
 II - Naam waaronder de weg bekend staat: Breevennenweg  
 IIIa - Beginpunt van de weg: Veulenseweg  
 IIIb - Eindpunt van de weg: Gemeentegrens  
 IIIc - Richting: Zuidelijk

## Wegdelen

Wegdeelnummer	IV - Beperking in het gebruik van de weg als bedoeld in artikel 6 van de wegenwet; alsmede de afschuttingen welke zich op de weg bevinden.	Va - Aard van de verhardingen (of aangegeven dat de weg onverhard is)	Vb - Breedte in meters van de verharding of van de verschillende soorten van de verharding	Vc - Lengte van de verschillende delen in meters, langs de as van de weg gemeten	VII - De onderhoudsplichtigen van de weg (of wel van de kadastrale percelen of gedeelten van percelen waarop de verplichting rust)	VIII - Omvang van de onderhoudsplicht (op te nemen de verplichtingen ten aanzien van de verharding, kunstwerken, beplanting enz. voor zoveel nodig en mogelijk met verwijzen naar de kolommen IV, Va, Vb, Vc en VII)	IX – Degenen die tot het onderhoud hebben bij te dragen (of wel de kadastrale percelen of gedeelten van de percelen waarop de verplichting rust) met vermelding van de hoegrootheid van de bijdrage	X – Het gezag dat volgens de artikelen 16 en 17 van de wegenwet heeft te zorgen dat de weg in goede staat verkeert	XI - Opmerkingen	XII - Aanduiding van de wijzigingen in de legger aangebracht met verwijzing naar de desbetreffende (eerste, tweede, derde, enz) wijzigingslegger
2804	rijbaan lokale weg	asfalt	2,9	242,63	Gemeente Venray	Gehele onderhoud	Geen	Gemeente Venray		
2818	rijbaan lokale weg	betonstraatstenen	2,9	43,72	Gemeente Venray	Gehele onderhoud	Geen	Gemeente Venray		
2911	rijbaan lokale weg	asfalt	2,9	35,07	Gemeente Venray	Gehele onderhoud	Geen	Gemeente Venray		
2933	rijbaan lokale weg	asfalt	3,0	495,1	Gemeente Venray	Gehele onderhoud	Geen	Gemeente Venray		
2944	rijbaan lokale weg	asfalt	3,0	539,31	Gemeente Venray	Gehele onderhoud	Geen	Gemeente Venray		
4047	rijbaan lokale weg	halfverhard	3,2	634,69	Gemeente Venray	Gehele onderhoud	Geen	Gemeente Venray		
4070	rijbaan lokale weg	betonstraatstenen	2,9	29,76	Gemeente Venray	Gehele onderhoud	Geen	Gemeente Venray		

## Duikers of bruggen

VI – De zich in de weg bevindende bruggen en duikers, met vermelding van hun aard, hoofdafmeting en samenstelling van de onder afzonderlijke nummer opgenomen bruggen	VII - De onderhoudsplichtigen van de duiker of brug. (of wel van de kadastrale percelen of gedeelten van percelen waarop de verplichting rust)	VIII - Omvang de onderhoudsplicht (op te nemen de verplichtingen ten aanzien van de verharding, kunstwerken, beplanting enz. voor zoveel nodig en mogelijk met verwijzen naar de kolommen IV, Va, Vb, Vc en VII)	IX – Degenen die tot het onderhoud hebben bij te dragen (of wel de kadastrale percelen of gedeelten van de percelen waarop de verplichting rust) met vermelding van de hoegrootheid van de bijdrage	X – Het gezag dat volgens de artikelen 16 en 17 van de wegenwet heeft te zorgen dat de duiker of brug in goede staat verkeert	XI - Opmerkingen	XII - Aanduiding van de wijzigingen in de legger aangebracht met verwijzing naar de desbetreffende (eerste, tweede, derde, enz) wijzigingslegger
a duiker Lengte = 16,349m beton	Gemeente Venray	Gehele onderhoud	Geen	Gemeente Venray		
b duiker Lengte = 20,982m PVC	Gemeente Venray	Gehele onderhoud	Geen	Gemeente Venray		

# Rapportage wegenlegger

Weg in Leunen

I - Huidige BAG-nummer van de weg: 585  
 II - Naam waaronder de weg bekend staat: Brienshoekweg  
 IIIa - Beginpunt van de weg: Komgrens  
 IIIb - Eindpunt van de weg: Laagriebroekseweg  
 IIIc - Richting: Oostelijk

## Wegdelen

Wegdeelnnummer	IV - Beperking in het gebruik van de weg als bedoeld in artikel 6 van de wegenwet; alsmede de afschuttingen welke zich op de weg bevinden.	Va - Aard van de verhardingen (of aangegeven dat de weg onverhard is)	Vb - Breedte in meters van de verharding of van de verschillende soorten van de verharding	Vc - Lengte van de verschillende delen in meters, langs de as van de weg gemeten	VII - De onderhoudsplichtigen van de weg (of wel van de kadastrale percelen of gedeelten van percelen waarop de verplichting rust)	VIII - Omvang van de onderhoudsplicht (op te nemen de verplichtingen ten aanzien van de verharding, kunstwerken, beplanting enz. voor zoveel nodig en mogelijk met verwijzen naar de kolommen IV, Va, Vb, Vc en VII)	IX – Degenen die tot het onderhoud hebben bij te dragen (of wel de kadastrale percelen of gedeelten van de percelen waarop de verplichting rust) met vermelding van de hoegroetheid van de bijdrage	X – Het gezag dat volgens de artikelen 16 en 17 van de wegenwet heeft te zorgen dat de weg in goede staat verkeert	XI - Opmerkingen	XII - Aanduiding van de wijzigingen in de legger aangebracht met verwijzing naar de desbetreffende (eerste, tweede, derde, enz) wijzigingslegger
2973	rijbaan lokale weg	asfalt	3,2	419,97	Gemeente Venray	Gehele onderhoud	Geen	Gemeente Venray		

## Duikers of bruggen

VI – De zich in de weg bevindende bruggen en duikers, met vermelding van hun aard, hoofdafmeting en samenstelling van de onder afzonderlijke nummer opgenomen bruggen	VII - De onderhoudsplichtigen van de duiker of brug. (of wel van de kadastrale percelen of gedeelten van percelen waarop de verplichting rust)	VIII - Omvang de onderhoudsplicht (op te nemen de verplichtingen ten aanzien van de verharding, kunstwerken, beplanting enz. voor zoveel nodig en mogelijk met verwijzen naar de kolommen IV, Va, Vb, Vc en VII)	IX – Degenen die tot het onderhoud hebben bij te dragen (of wel de kadastrale percelen of gedeelten van de percelen waarop de verplichting rust) met vermelding van de hoegroetheid van de bijdrage	X – Het gezag dat volgens de artikelen 16 en 17 van de wegenwet heeft te zorgen dat de duiker of brug in goede staat verkeert	XI - Opmerkingen	XII - Aanduiding van de wijzigingen in de legger aangebracht met verwijzing naar de desbetreffende (eerste, tweede, derde, enz) wijzigingslegger			
a	duiker	Lengte = 11,895m	beton	Gemeente Venray	Gehele onderhoud	Geen	Gemeente Venray		



# Rapportage wegenlegger

Weg in Leunen

I - Huidige BAG-nummer van de weg: 587  
 II - Naam waaronder de weg bekend staat: De Hoef  
 IIIa - Beginpunt van de weg: Breevennenweg  
 IIIb - Eindpunt van de weg: Overbroekseweg  
 IIIc - Richting: Noordoostelijk

## Wegdelen

Wegdeelnnummer	IV - Beperking in het gebruik van de weg als bedoeld in artikel 6 van de wegenwet; alsmede de afschuttingen welke zich op de weg bevinden.	Va - Aard van de verhardingen (of aangegeven dat de weg onverhard is)	Vb - Breedte in meters van de verharding of van de verschillende soorten van de verharding	Vc - Lengte van de verschillende delen in meters, langs de as van de weg gemeten	VII - De onderhoudsplichtigen van de weg (of wel van de kadastrale percelen of gedeelten van percelen waarop de verplichting rust)	VIII - Omvang van de onderhoudsplicht (op te nemen de verplichtingen ten aanzien van de verharding, kunstwerken, beplanting enz. voor zoveel nodig en mogelijk met verwijzen naar de kolommen IV, Va, Vb, Vc en VII)	IX – Degenen die tot het onderhoud hebben bij te dragen (of wel de kadastrale percelen of gedeelten van de percelen waarop de verplichting rust) met vermelding van de hoegrootheid van de bijdrage	X – Het gezag dat volgens de artikelen 16 en 17 van de wegenwet heeft te zorgen dat de weg in goede staat verkeert	XI - Opmerkingen	XII - Aanduiding van de wijzigingen in de legger aangebracht met verwijzing naar de desbetreffende (eerste, tweede, derde, enz) wijzigingslegger
2820	rijbaan lokale weg	asfalt	3,0	562,05	Gemeente Venray	Gehele onderhoud	Geen	Gemeente Venray		
2823	rijbaan lokale weg	asfalt	3,0	315,69	Gemeente Venray	Gehele onderhoud	Geen	Gemeente Venray		
2825	rijbaan lokale weg	asfalt	3,1	600,21	Gemeente Venray	Gehele onderhoud	Geen	Gemeente Venray		
2834	parkeervlak	asfalt	2,2	10,49	Gemeente Venray	Gehele onderhoud	Geen	Gemeente Venray		

## Duikers of bruggen

VI – De zich in de weg bevindende bruggen en duikers, met vermelding van hun aard, hoofdafmeting en samenstelling van de onder afzonderlijke nummer opgenomen bruggen				VII - De onderhoudsplichtigen van de duiker of brug. (of wel van de kadastrale percelen of gedeelten van percelen waarop de verplichting rust)	VIII - Omvang de onderhoudsplicht (op te nemen de verplichtingen ten aanzien van de verharding, kunstwerken, beplanting enz. voor zoveel nodig en mogelijk met verwijzen naar de kolommen IV, Va, Vb, Vc en VII)	IX – Degenen die tot het onderhoud hebben bij te dragen (of wel de kadastrale percelen of gedeelten van de percelen waarop de verplichting rust) met vermelding van de hoegrootheid van de bijdrage	X – Het gezag dat volgens de artikelen 16 en 17 van de wegenwet heeft te zorgen dat de duiker of brug in goede staat verkeert	XI - Opmerkingen	XII - Aanduiding van de wijzigingen in de legger aangebracht met verwijzing naar de desbetreffende (eerste, tweede, derde, enz) wijzigingslegger
b	duiker	Lengte = 12,721m	beton	Gemeente Venray	Gehele onderhoud	Geen	Gemeente Venray		
c	duiker	Lengte = 7,944m	beton	Gemeente Venray	Gehele onderhoud	Geen	Gemeente Venray		
d	duiker	Lengte = 12,010m	beton	Gemeente Venray	Gehele onderhoud	Geen	Gemeente Venray		
e	duiker	Lengte = 27,179m	beton	Gemeente Venray	Gehele onderhoud	Geen	Gemeente Venray		

## Rapportage wegenlegger

Weg in Leunen

I - Huidige BAG-nummer van de weg: 856  
 II - Naam waaronder de weg bekend staat: De Locht  
 IIIa - Beginpunt van de weg: Laagriebroekseweg  
 IIIb - Eindpunt van de weg: Beemdweg  
 IIIc - Richting: Oostelijk

### Wegdelen

Wegdeelnnummer	IV - Beperking in het gebruik van de weg als bedoeld in artikel 6 van de wegenwet; alsmede de afschuttingen welke zich op de weg bevinden.	Va - Aard van de verhardingen (of aangegeven dat de weg onverhard is)	Vb - Breedte in meters van de verharding of van de verschillende soorten van de verharding	Vc - Lengte van de verschillende delen in meters, langs de as van de weg gemeten	VII - De onderhoudsplichtigen van de weg (of wel van de kadastrale percelen of gedeelten van percelen waarop de verplichting rust)	VIII - Omvang van de onderhoudsplicht (op te nemen de verplichtingen ten aanzien van de verharding, kunstwerken, beplanting enz. voor zoveel nodig en mogelijk met verwijzen naar de kolommen IV, Va, Vb, Vc en VII)	IX – Degenen die tot het onderhoud hebben bij te dragen (of wel de kadastrale percelen of gedeelten van de percelen waarop de verplichting rust) met vermelding van de hoegrootheid van de bijdrage	X – Het gezag dat volgens de artikelen 16 en 17 van de wegenwet heeft te zorgen dat de weg in goede staat verkeert	XI - Opmerkingen	XII - Aanduiding van de wijzigingen in de legger aangebracht met verwijzing naar de desbetreffende (eerste, tweede, derde, enz) wijzigingslegger
2948	rijbaan lokale weg	asfalt	3,1	526,56	Gemeente Venray	Gehele onderhoud	Geen	Gemeente Venray		

# Rapportage wegenlegger

Weg in Leunen

I - Huidige BAG-nummer van de weg: 588  
 II - Naam waaronder de weg bekend staat: Enge Steeg  
 IIIa - Beginpunt van de weg: Zuivelweg  
 IIIb - Eindpunt van de weg: Komgrens  
 IIIc - Richting: Zuidelijk

## Wegdelen

Wegdeelnummer	IV - Beperking in het gebruik van de weg als bedoeld in artikel 6 van de wegenwet; alsmede de afschuttingen welke zich op de weg bevinden.	Va - Aard van de verhardingen (of aangegeven dat de weg onverhard is)	Vb - Breedte in meters van de verharding of van de verschillende soorten van de verharding	Vc - Lengte van de verschillende delen in meters, langs de as van de weg gemeten	VII - De onderhoudsplichtigen van de weg (of wel van de kadastrale percelen of gedeelten van percelen waarop de verplichting rust)	VIII - Omvang van de onderhoudsplicht (op te nemen de verplichtingen ten aanzien van de verharding, kunstwerken, beplanting enz. voor zoveel nodig en mogelijk met verwijzen naar de kolommen IV, Va, Vb, Vc en VII)	IX – Degenen die tot het onderhoud hebben bij te dragen (of wel de kadastrale percelen of gedeelten van de percelen waarop de verplichting rust) met vermelding van de hoegrootheid van de bijdrage	X – Het gezag dat volgens de artikelen 16 en 17 van de wegenwet heeft te zorgen dat de weg in goede staat verkeert	XI - Opmerkingen	XII - Aanduiding van de wijzigingen in de legger aangebracht met verwijzing naar de desbetreffende (eerste, tweede, derde, enz) wijzigingslegger
2752	rijbaan lokale weg	betonstraatstenen	0,5	41,25	Gemeente Venray	Gehele onderhoud	Geen	Gemeente Venray		
2753	rijbaan lokale weg	betonstraatstenen	0,7	3,71	Gemeente Venray	Gehele onderhoud	Geen	Gemeente Venray		
2754	rijbaan lokale weg	betonstraatstenen	0,5	2,29	Gemeente Venray	Gehele onderhoud	Geen	Gemeente Venray		
2755	rijbaan lokale weg	asfalt	3,2	510,76	Gemeente Venray	Gehele onderhoud	Geen	Gemeente Venray		

## Duikers of bruggen

VI – De zich in de weg bevindende bruggen en duikers, met vermelding van hun aard, hoofdafmeting en samenstelling van de onder afzonderlijke nummer opgenomen bruggen				VII - De onderhoudsplichtigen van de duiker of brug. (of wel van de kadastrale percelen of gedeelten van percelen waarop de verplichting rust)	VIII - Omvang de onderhoudsplicht (op te nemen de verplichtingen ten aanzien van de verharding, kunstwerken, beplanting enz. voor zoveel nodig en mogelijk met verwijzen naar de kolommen IV, Va, Vb, Vc en VII)	IX – Degenen die tot het onderhoud hebben bij te dragen (of wel de kadastrale percelen of gedeelten van de percelen waarop de verplichting rust) met vermelding van de hoegrootheid van de bijdrage	X – Het gezag dat volgens de artikelen 16 en 17 van de wegenwet heeft te zorgen dat de duiker of brug in goede staat verkeert	XI - Opmerkingen	XII - Aanduiding van de wijzigingen in de legger aangebracht met verwijzing naar de desbetreffende (eerste, tweede, derde, enz) wijzigingslegger
a	duiker	Lengte = 9,256m	beton	Gemeente Venray	Gehele onderhoud	Geen	Gemeente Venray		
b	duiker	Lengte = 8,217m	beton	Gemeente Venray	Gehele onderhoud	Geen	Gemeente Venray		

# Rapportage wegenlegger

Weg in Leunen

I - Huidige BAG-nummer van de weg: 594  
 II - Naam waaronder de weg bekend staat: Kraakse Pas  
 IIIa - Beginpunt van de weg: Veulenseweg  
 IIIb - Eindpunt van de weg: Horsterweg  
 IIIc - Richting: Noordoostelijk

## Wegdelen

Wegdeelnnummer	IV - Beperking in het gebruik van de weg als bedoeld in artikel 6 van de wegenwet; alsmede de afschuttingen welke zich op de weg bevinden.	Va - Aard van de verhardingen (of aangegeven dat de weg onverhard is)	Vb - Breedte in meters van de verharding of van de verschillende soorten van de verharding	Vc - Lengte van de verschillende delen in meters, langs de as van de weg gemeten	VII - De onderhoudsplichtigen van de weg (of wel van de kadastrale percelen of gedeelten van percelen waarop de verplichting rust)	VIII - Omvang van de onderhoudsplicht (op te nemen de verplichtingen ten aanzien van de verharding, kunstwerken, beplanting enz. voor zoveel nodig en mogelijk met verwijzen naar de kolommen IV, Va, Vb, Vc en VII)	IX – Degenen die tot het onderhoud hebben bij te dragen (of wel de kadastrale percelen of gedeelten van de percelen waarop de verplichting rust) met vermelding van de hoegrootheid van de bijdrage	X – Het gezag dat volgens de artikelen 16 en 17 van de wegenwet heeft te zorgen dat de weg in goede staat verkeert	XI - Opmerkingen	XII - Aanduiding van de wijzigingen in de legger aangebracht met verwijzing naar de desbetreffende (eerste, tweede, derde, enz) wijzigingslegger
2935	rijbaan lokale weg	asfalt	3,0	557,64	Gemeente Venray	Gehele onderhoud	Geen	Gemeente Venray		
2936	rijbaan lokale weg	asfalt	3,0	323,38	Gemeente Venray	Gehele onderhoud	Geen	Gemeente Venray		
3006	rijbaan lokale weg	asfalt	2,9	15,98	Gemeente Venray	Gehele onderhoud	Geen	Gemeente Venray		

## Duikers of bruggen

VI – De zich in de weg bevindende bruggen en duikers, met vermelding van hun aard, hoofdafmeting en samenstelling van de onder afzonderlijke nummer opgenomen bruggen				VII - De onderhoudsplichtigen van de duiker of brug. (of wel van de kadastrale percelen of gedeelten van percelen waarop de verplichting rust)	VIII - Omvang de onderhoudsplicht (op te nemen de verplichtingen ten aanzien van de verharding, kunstwerken, beplanting enz. voor zoveel nodig en mogelijk met verwijzen naar de kolommen IV, Va, Vb, Vc en VII)	IX – Degenen die tot het onderhoud hebben bij te dragen (of wel de kadastrale percelen of gedeelten van de percelen waarop de verplichting rust) met vermelding van de hoegrootheid van de bijdrage	X – Het gezag dat volgens de artikelen 16 en 17 van de wegenwet heeft te zorgen dat de duiker of brug in goede staat verkeert	XI - Opmerkingen	XII - Aanduiding van de wijzigingen in de legger aangebracht met verwijzing naar de desbetreffende (eerste, tweede, derde, enz) wijzigingslegger
a	duiker	Lengte = 28,152m	beton	Gemeente Venray	Gehele onderhoud	Geen	Gemeente Venray		
b	duiker	Lengte = 15,770m	beton	Gemeente Venray	Gehele onderhoud	Geen	Gemeente Venray		

# Rapportage wegenlegger

Weg in Leunen

I - Huidige BAG-nummer van de weg: 595  
 II - Naam waaronder de weg bekend staat: Laagriebroekseweg  
 IIIa - Beginpunt van de weg: Brienshoekweg  
 IIIb - Eindpunt van de weg: Horsterweg  
 IIIc - Richting: Zuidelijk

## Wegdelen

Wegdeelnnummer	IV - Beperking in het gebruik van de weg als bedoeld in artikel 6 van de wegenwet; alsmede de afschuttingen welke zich op de weg bevinden.	Va - Aard van de verhardingen (of aangegeven dat de weg onverhard is)	Vb - Breedte in meters van de verharding of van de verschillende soorten van de verharding	Vc - Lengte van de verschillende delen in meters, langs de as van de weg gemeten	VII - De onderhoudsplichtigen van de weg (of wel van de kadastrale percelen of gedeelten van percelen waarop de verplichting rust)	VIII - Omvang van de onderhoudsplicht (op te nemen de verplichtingen ten aanzien van de verharding, kunstwerken, beplanting enz. voor zoveel nodig en mogelijk met verwijzen naar de kolommen IV, Va, Vb, Vc en VII)	IX – Degenen die tot het onderhoud hebben bij te dragen (of wel de kadastrale percelen of gedeelten van de percelen waarop de verplichting rust) met vermelding van de hoegrootheid van de bijdrage	X – Het gezag dat volgens de artikelen 16 en 17 van de wegenwet heeft te zorgen dat de weg in goede staat verkeert	XI - Opmerkingen	XII - Aanduiding van de wijzigingen in de legger aangebracht met verwijzing naar de desbetreffende (eerste, tweede, derde, enz) wijzigingslegger
2967	rijbaan lokale weg	asfalt	3,2	400,06	Gemeente Venray	Gehele onderhoud	Geen	Gemeente Venray		
2983	rijbaan lokale weg	asfalt	3,1	446,71	Gemeente Venray	Gehele onderhoud	Geen	Gemeente Venray		
2986	rijbaan lokale weg	asfalt	3,6	18,5	Gemeente Venray	Gehele onderhoud	Geen	Gemeente Venray		
2988	rijbaan lokale weg	asfalt	3,0	608,36	Gemeente Venray	Gehele onderhoud	Geen	Gemeente Venray		

## Duikers of bruggen

VI – De zich in de weg bevindende bruggen en duikers, met vermelding van hun aard, hoofdafmeting en samenstelling van de onder afzonderlijke nummer opgenomen bruggen				VII - De onderhoudsplichtigen van de duiker of brug. (of wel van de kadastrale percelen of gedeelten van percelen waarop de verplichting rust)	VIII - Omvang de onderhoudsplicht (op te nemen de verplichtingen ten aanzien van de verharding, kunstwerken, beplanting enz. voor zoveel nodig en mogelijk met verwijzen naar de kolommen IV, Va, Vb, Vc en VII)	IX – Degenen die tot het onderhoud hebben bij te dragen (of wel de kadastrale percelen of gedeelten van de percelen waarop de verplichting rust) met vermelding van de hoegrootheid van de bijdrage	X – Het gezag dat volgens de artikelen 16 en 17 van de wegenwet heeft te zorgen dat de duiker of brug in goede staat verkeert	XI - Opmerkingen	XII - Aanduiding van de wijzigingen in de legger aangebracht met verwijzing naar de desbetreffende (eerste, tweede, derde, enz) wijzigingslegger
a	duiker	Lengte = 9,045m	beton	Gemeente Venray	Gehele onderhoud	Geen	Gemeente Venray		
b	duiker	Lengte = 12,547m	beton	Gemeente Venray	Gehele onderhoud	Geen	Gemeente Venray		
c	duiker	Lengte = 26,68	beton	Gemeente Venray	Gehele onderhoud	Geen	Gemeente Venray		

# Rapportage wegenlegger

Weg in Leunen

I - Huidige BAG-nummer van de weg: 599  
 II - Naam waaronder de weg bekend staat: Molenhofweg  
 IIIa - Beginpunt van de weg: Komgrens  
 IIIb - Eindpunt van de weg: Laagriebroekseweg  
 IIIc - Richting: Zuidelijk

## Wegdelen

Wegdeelnnummer	IV - Beperking in het gebruik van de weg als bedoeld in artikel 6 van de wegenwet; alsmede de afschuttingen welke zich op de weg bevinden.	Va - Aard van de verhardingen (of aangegeven dat de weg onverhard is)	Vb - Breedte in meters van de verharding of van de verschillende soorten van de verharding	Vc - Lengte van de verschillende delen in meters, langs de as van de weg gemeten	VII - De onderhoudsplichtigen van de weg (of wel van de kadastrale percelen of gedeelten van percelen waarop de verplichting rust)	VIII - Omvang van de onderhoudsplicht (op te nemen de verplichtingen ten aanzien van de verharding, kunstwerken, beplanting enz. voor zoveel nodig en mogelijk met verwijzen naar de kolommen IV, Va, Vb, Vc en VII)	IX – Degenen die tot het onderhoud hebben bij te dragen (of wel de kadastrale percelen of gedeelten van de percelen waarop de verplichting rust) met vermelding van de hoegroetheid van de bijdrage	X – Het gezag dat volgens de artikelen 16 en 17 van de wegenwet heeft te zorgen dat de weg in goede staat verkeert	XI - Opmerkingen	XII - Aanduiding van de wijzigingen in de legger aangebracht met verwijzing naar de desbetreffende (eerste, tweede, derde, enz) wijzigingslegger
2953	rijbaan lokale weg	asfalt	3,1	654,06	Gemeente Venray	Gehele onderhoud	Geen	Gemeente Venray		

## Duikers of bruggen

VI – De zich in de weg bevindende bruggen en duikers, met vermelding van hun aard, hoofdafmeting en samenstelling van de onder afzonderlijke nummer opgenomen bruggen	VII - De onderhoudsplichtigen van de duiker of brug. (of wel van de kadastrale percelen of gedeelten van percelen waarop de verplichting rust)	VIII - Omvang de onderhoudsplicht (op te nemen de verplichtingen ten aanzien van de verharding, kunstwerken, beplanting enz. voor zoveel nodig en mogelijk met verwijzen naar de kolommen IV, Va, Vb, Vc en VII)	IX – Degenen die tot het onderhoud hebben bij te dragen (of wel de kadastrale percelen of gedeelten van de percelen waarop de verplichting rust) met vermelding van de hoegroetheid van de bijdrage	X – Het gezag dat volgens de artikelen 16 en 17 van de wegenwet heeft te zorgen dat de duiker of brug in goede staat verkeert	XI - Opmerkingen	XII - Aanduiding van de wijzigingen in de legger aangebracht met verwijzing naar de desbetreffende (eerste, tweede, derde, enz) wijzigingslegger			
a	duiker	Lengte = 11,767m	beton	Waterschap Limburg	Gehele onderhoud	Geen	Waterschap Limburg		

# Rapportage wegenlegger

Weg in Leunen

I - Huidige BAG-nummer van de weg: 600  
 II - Naam waaronder de weg bekend staat: Overbroekseweg  
 IIIa - Beginpunt van de weg: Veulenseweg  
 IIIb - Eindpunt van de weg: Horsterweg  
 IIIc - Richting: Oostelijk

## Wegdelen

Wegdeelnummer	IV - Beperking in het gebruik van de weg als bedoeld in artikel 6 van de wegenwet; alsmede de afschuttingen welke zich op de weg bevinden.	Va - Aard van de verhardingen (of aangegeven dat de weg onverhard is)	Vb - Breedte in meters van de verharding of van de verschillende soorten van de verharding	Vc - Lengte van de verschillende delen in meters, langs de as van de weg gemeten	VII - De onderhoudsplichtigen van de weg (of wel van de kadastrale percelen of gedeelten van percelen waarop de verplichting rust)	VIII - Omvang van de onderhoudsplicht (op te nemen de verplichtingen ten aanzien van de verharding, kunstwerken, beplanting enz. voor zoveel nodig en mogelijk met verwijzen naar de kolommen IV, Va, Vb, Vc en VII)	IX – Degenen die tot het onderhoud hebben bij te dragen (of wel de kadastrale percelen of gedeelten van de percelen waarop de verplichting rust) met vermelding van de hoegroetheid van de bijdrage	X – Het gezag dat volgens de artikelen 16 en 17 van de wegenwet heeft te zorgen dat de weg in goede staat verkeert	XI - Opmerkingen	XII - Aanduiding van de wijzigingen in de legger aangebracht met verwijzing naar de desbetreffende (eerste, tweede, derde, enz) wijzigingslegger
2819	rijbaan lokale weg	asfalt	4,7	392,44	Gemeente Venray	Gehele onderhoud	Geen	Gemeente Venray		
2821	rijbaan lokale weg	asfalt	4,8	334,91	Gemeente Venray	Gehele onderhoud	Geen	Gemeente Venray		
2822	rijbaan lokale weg	asfalt	2,9	16,65	Gemeente Venray	Gehele onderhoud	Geen	Gemeente Venray		
2824	rijbaan lokale weg	halfverhard	2,7	331,3	Gemeente Venray	Gehele onderhoud	Geen	Gemeente Venray		
2919	rijbaan lokale weg	asfalt	4,3	324,48	Gemeente Venray	Gehele onderhoud	Geen	Gemeente Venray		
2920	rijbaan lokale weg	betonstraatstenen	0,4	9,43	Gemeente Venray	Gehele onderhoud	Geen	Gemeente Venray		
2921	rijbaan lokale weg	asfalt	7,0	30,47	Gemeente Venray	Gehele onderhoud	Geen	Gemeente Venray		
2925	rijbaan lokale weg	asfalt	5,7	19,94	Gemeente Venray	Gehele onderhoud	Geen	Gemeente Venray		
2941	rijbaan lokale weg	betonstraatstenen	5,0	36,73	Gemeente Venray	Gehele onderhoud	Geen	Gemeente Venray		

## Duikers of bruggen

VI – De zich in de weg bevindende bruggen en duikers, met vermelding van hun aard, hoofdafmeting en samenstelling van de onder afzonderlijke nummer opgenomen bruggen				VII - De onderhoudsplichtigen van de duiker of brug. (of wel van de kadastrale percelen of gedeelten van percelen waarop de verplichting rust)	VIII - Omvang de onderhoudsplicht (op te nemen de verplichtingen ten aanzien van de verharding, kunstwerken, beplanting enz. voor zoveel nodig en mogelijk met verwijzen naar de kolommen IV, Va, Vb, Vc en VII)	IX – Degenen die tot het onderhoud hebben bij te dragen (of wel de kadastrale percelen of gedeelten van de percelen waarop de verplichting rust) met vermelding van de hoegroetheid van de bijdrage	X – Het gezag dat volgens de artikelen 16 en 17 van de wegenwet heeft te zorgen dat de duiker of brug in goede staat verkeert	XI - Opmerkingen	XII - Aanduiding van de wijzigingen in de legger aangebracht met verwijzing naar de desbetreffende (eerste, tweede, derde, enz) wijzigingslegger
a	duiker	Lengte = 13,755m	beton	Gemeente Venray	Gehele onderhoud	Geen	Gemeente Venray		
b	duiker	Lengte = 9,050m	beton	Gemeente Venray	Gehele onderhoud	Geen	Gemeente Venray		
c	duiker	Lengte = 9,064m	beton	Gemeente Venray	Gehele onderhoud	Geen	Gemeente Venray		

# Rapportage wegenlegger

Weg in Leunen

I - Huidige BAG-nummer van de weg: 607  
 II - Naam waaronder de weg bekend staat: Scheiweg  
 IIIa - Beginpunt van de weg: Steegse Peelweg  
 IIIb - Eindpunt van de weg: Doodlopend  
 IIIc - Richting: Zuidwestelijk

## Wegdelen

Wegdeelnummer	IV - Beperking in het gebruik van de weg als bedoeld in artikel 6 van de wegenwet; alsmede de afschuttingen welke zich op de weg bevinden.	Va - Aard van de verhardingen (of aangegeven dat de weg onverhard is)	Vb - Breedte in meters van de verharding of van de verschillende soorten van de verharding	Vc - Lengte van de verschillende delen in meters, langs de as van de weg gemeten	VII - De onderhoudsplichtigen van de weg (of wel van de kadastrale percelen of gedeelten van percelen waarop de verplichting rust)	VIII - Omvang van de onderhoudsplicht (op te nemen de verplichtingen ten aanzien van de verharding, kunstwerken, beplanting enz. voor zoveel nodig en mogelijk met verwijzen naar de kolommen IV, Va, Vb, Vc en VII)	IX – Degenen die tot het onderhoud hebben bij te dragen (of wel de kadastrale percelen of gedeelten van de percelen waarop de verplichting rust) met vermelding van de hoegrootheid van de bijdrage	X – Het gezag dat volgens de artikelen 16 en 17 van de wegenwet heeft te zorgen dat de weg in goede staat verkeert	XI - Opmerkingen	XII - Aanduiding van de wijzigingen in de legger aangebracht met verwijzing naar de desbetreffende (eerste, tweede, derde, enz) wijzigingslegger
2600	rijbaan lokale weg	asfalt	3,2	383,84	Gemeente Venray	Gehele onderhoud	Geen	Gemeente Venray		
2601	rijbaan lokale weg	halfverhard	3,6	144,2	Gemeente Venray	Gehele onderhoud	Geen	Gemeente Venray		
2606	rijbaan lokale weg	asfalt	3,3	51,14	Gemeente Venray	Gehele onderhoud	Geen	Gemeente Venray		
2721	rijbaan lokale weg	halfverhard	2,5	145,95	Gemeente Venray	Gehele onderhoud	Geen	Gemeente Venray		
2726	rijbaan lokale weg	asfalt	2,9	421,81	Gemeente Venray	Gehele onderhoud	Geen	Gemeente Venray		
2756	rijbaan lokale weg	betonstraatstenen	2,4	14,25	Gemeente Venray	Gehele onderhoud	Geen	Gemeente Venray		
2757	rijbaan lokale weg	halfverhard	2,4	27,68	Gemeente Venray	Gehele onderhoud	Geen	Gemeente Venray		
2758	rijbaan lokale weg	asfalt	3,1	17,79	Gemeente Venray	Gehele onderhoud	Geen	Gemeente Venray		
2842	rijbaan lokale weg	asfalt	3,0	523,07	Gemeente Venray	Gehele onderhoud	Geen	Gemeente Venray		
4401	rijbaan lokale weg	asfalt	3,1	94,46	Gemeente Venray	Gehele onderhoud	Geen	Gemeente Venray		

## Duikers of bruggen

VI – De zich in de weg bevindende bruggen en duikers, met vermelding van hun aard, hoofdafmeting en samenstelling van de onder afzonderlijke nummer opgenomen bruggen				VII - De onderhoudsplichtigen van de duiker of brug. (of wel van de kadastrale percelen of gedeelten van percelen waarop de verplichting rust)	VIII - Omvang de onderhoudsplicht (op te nemen de verplichtingen ten aanzien van de verharding, kunstwerken, beplanting enz. voor zoveel nodig en mogelijk met verwijzen naar de kolommen IV, Va, Vb, Vc en VII)	IX – Degenen die tot het onderhoud hebben bij te dragen (of wel de kadastrale percelen of gedeelten van de percelen waarop de verplichting rust) met vermelding van de hoegrootheid van de bijdrage	X – Het gezag dat volgens de artikelen 16 en 17 van de wegenwet heeft te zorgen dat de duiker of brug in goede staat verkeert	XI - Opmerkingen	XII - Aanduiding van de wijzigingen in de legger aangebracht met verwijzing naar de desbetreffende (eerste, tweede, derde, enz) wijzigingslegger
a	duiker	Lengte = 9,112m	beton	Gemeente Venray	Gehele onderhoud	Geen	Gemeente Venray		
b	duiker	Lengte = 10,842m	beton	Gemeente Venray	Gehele onderhoud	Geen	Gemeente Venray		
c	duiker	Lengte = 10,147m	beton	Gemeente Venray	Gehele onderhoud	Geen	Gemeente Venray		



# Rapportage wegenlegger

Weg in Leunen

I - Huidige BAG-nummer van de weg: 844  
 II - Naam waaronder de weg bekend staat: Swingpad  
 IIIa - Beginpunt van de weg: Komgrens  
 IIIb - Eindpunt van de weg: Baggerweg  
 IIIc - Richting: Zuidelijk

## Wegdelen

Wegdeelnummer	IV - Beperking in het gebruik van de weg als bedoeld in artikel 6 van de wegenwet; alsmede de afschuttingen welke zich op de weg bevinden.	Va - Aard van de verhardingen (of aangegeven dat de weg onverhard is)	Vb - Breedte in meters van de verharding of van de verschillende soorten van de verharding	Vc - Lengte van de verschillende delen in meters, langs de as van de weg gemeten	VII - De onderhoudsplichtigen van de weg (of wel van de kadastrale percelen of gedeelten van percelen waarop de verplichting rust)	VIII - Omvang van de onderhoudsplicht (op te nemen de verplichtingen ten aanzien van de verharding, kunstwerken, beplanting enz. voor zoveel nodig en mogelijk met verwijzen naar de kolommen IV, Va, Vb, Vc en VII)	IX – Degenen die tot het onderhoud hebben bij te dragen (of wel de kadastrale percelen of gedeelten van de percelen waarop de verplichting rust) met vermelding van de hoegrootheid van de bijdrage	X – Het gezag dat volgens de artikelen 16 en 17 van de wegenwet heeft te zorgen dat de weg in goede staat verkeert	XI - Opmerkingen	XII - Aanduiding van de wijzigingen in de legger aangebracht met verwijzing naar de desbetreffende (eerste, tweede, derde, enz) wijzigingslegger
3474	voetpad	betonstraatstenen	1,7	103,63	Gemeente Venray	Gehele onderhoud	Geen	Gemeente Venray		
3475	voetpad	betonstraatstenen	2,8	18,56	Gemeente Venray	Gehele onderhoud	Geen	Gemeente Venray		
3476	voetpad	betonstraatstenen	1,6	38,8	Gemeente Venray	Gehele onderhoud	Geen	Gemeente Venray		
3477	fietspad	asfalt	3,3	38,44	Gemeente Venray	Gehele onderhoud	Geen	Gemeente Venray		
3478	voetpad	cementbeton	3,0	7,05	Gemeente Venray	Gehele onderhoud	Geen	Gemeente Venray		
3479	fietspad	asfalt	4,0	23,33	Gemeente Venray	Gehele onderhoud	Geen	Gemeente Venray		
3480	voetpad	cementbeton	1,8	23,34	Gemeente Venray	Gehele onderhoud	Geen	Gemeente Venray		
3548	fietspad	asfalt	4,5	7,71	Gemeente Venray	Gehele onderhoud	Geen	Gemeente Venray		
3549	voetpad	betonstraatstenen	2,9	3,14	Gemeente Venray	Gehele onderhoud	Geen	Gemeente Venray		
3550	fietspad	asfalt	4,7	7,7	Gemeente Venray	Gehele onderhoud	Geen	Gemeente Venray		
3551	fietspad	asfalt	3,4	189,55	Gemeente Venray	Gehele onderhoud	Geen	Gemeente Venray		
3552	voetpad	cementbeton	3,0	7,03	Gemeente Venray	Gehele onderhoud	Geen	Gemeente Venray		

## Duikers of bruggen

VI – De zich in de weg bevindende bruggen en duikers, met vermelding van hun aard, hoofdafmeting en samenstelling van de onder afzonderlijke nummer opgenomen bruggen	VII - De onderhoudsplichtigen van de duiker of brug. (of wel van de kadastrale percelen of gedeelten van percelen waarop de verplichting rust)	VIII - Omvang de onderhoudsplicht (op te nemen de verplichtingen ten aanzien van de verharding, kunstwerken, beplanting enz. voor zoveel nodig en mogelijk met verwijzen naar de kolommen IV, Va, Vb, Vc en VII)	IX – Degenen die tot het onderhoud hebben bij te dragen (of wel de kadastrale percelen of gedeelten van de percelen waarop de verplichting rust) met vermelding van de hoegrootheid van de bijdrage	X – Het gezag dat volgens de artikelen 16 en 17 van de wegenwet heeft te zorgen dat de duiker of brug in goede staat verkeert	XI - Opmerkingen	XII - Aanduiding van de wijzigingen in de legger aangebracht met verwijzing naar de desbetreffende (eerste, tweede, derde, enz) wijzigingslegger
a duiker Lengte = 14,540m beton	Gemeente Venray	Gehele onderhoud	Geen	Gemeente Venray		

# Rapportage wegenlegger

Weg in Leunen

I - Huidige BAG-nummer van de weg: 612  
 II - Naam waaronder de weg bekend staat: Teeuwenhofweg  
 IIIa - Beginpunt van de weg: Scheiweg  
 IIIb - Eindpunt van de weg: Veulenseweg  
 IIIc - Richting: Oostelijk

## Wegdelen

Wegdeelnnummer	IV - Beperking in het gebruik van de weg als bedoeld in artikel 6 van de wegenwet; alsmede de afschuttingen welke zich op de weg bevinden.	Va - Aard van de verhardingen (of aangegeven dat de weg onverhard is)	Vb - Breedte in meters van de verharding of van de verschillende soorten van de verharding	Vc - Lengte van de verschillende delen in meters, langs de as van de weg gemeten	VII - De onderhoudsplichtigen van de weg (of wel van de kadastrale percelen of gedeelten van percelen waarop de verplichting rust)	VIII - Omvang van de onderhoudsplicht (op te nemen de verplichtingen ten aanzien van de verharding, kunstwerken, beplanting enz. voor zoveel nodig en mogelijk met verwijzen naar de kolommen IV, Va, Vb, Vc en VII)	IX - Degenen die tot het onderhoud hebben bij te dragen (of wel de kadastrale percelen of gedeelten van de percelen waarop de verplichting rust) met vermelding van de hoegroetheid van de bijdrage	X - Het gezag dat volgens de artikelen 16 en 17 van de wegenwet heeft te zorgen dat de weg in goede staat verkeert	XI - Opmerkingen	XII - Aanduiding van de wijzigingen in de legger aangebracht met verwijzing naar de desbetreffende (eerste, tweede, derde, enz) wijzigingslegger
2602	rijbaan lokale weg	asfalt	3,2	516,41	Gemeente Venray	Gehele onderhoud	Geen	Gemeente Venray		
2706	rijbaan lokale weg	asfalt	3,2	149,74	Gemeente Venray	Gehele onderhoud	Geen	Gemeente Venray		
2712	rijbaan lokale weg	asfalt	3,1	498,23	Gemeente Venray	Gehele onderhoud	Geen	Gemeente Venray		

## Duikers of bruggen

VI - De zich in de weg bevindende bruggen en duikers, met vermelding van hun aard, hoofdafmeting en samenstelling van de onder afzonderlijke nummer opgenomen bruggen				VII - De onderhoudsplichtigen van de duiker of brug. (of wel van de kadastrale percelen of gedeelten van percelen waarop de verplichting rust)	VIII - Omvang de onderhoudsplicht (op te nemen de verplichtingen ten aanzien van de verharding, kunstwerken, beplanting enz. voor zoveel nodig en mogelijk met verwijzen naar de kolommen IV, Va, Vb, Vc en VII)	IX - Degenen die tot het onderhoud hebben bij te dragen (of wel de kadastrale percelen of gedeelten van de percelen waarop de verplichting rust) met vermelding van de hoegroetheid van de bijdrage	X - Het gezag dat volgens de artikelen 16 en 17 van de wegenwet heeft te zorgen dat de duiker of brug in goede staat verkeert	XI - Opmerkingen	XII - Aanduiding van de wijzigingen in de legger aangebracht met verwijzing naar de desbetreffende (eerste, tweede, derde, enz) wijzigingslegger
a	duiker	Lengte = 8,521m	beton	Gemeente Venray	Gehele onderhoud	Geen	Gemeente Venray		
b	duiker	Lengte = 7,871m	beton	Gemeente Venray	Gehele onderhoud	Geen	Gemeente Venray		
c	duiker	Lengte = 11,846m	beton	Gemeente Venray	Gehele onderhoud	Geen	Gemeente Venray		

# Rapportage wegenlegger

Weg in Leunen

I - Huidige BAG-nummer van de weg: 1032  
 II - Naam waaronder de weg bekend staat: Van Berlostraat  
 IIIa - Beginpunt van de weg: Komgrens  
 IIIb - Eindpunt van de weg: Brienshoekweg  
 IIIc - Richting: Zuidoostelijk

## Wegdelen

Wegdeelnnummer	IV - Beperking in het gebruik van de weg als bedoeld in artikel 6 van de wegenwet; alsmede de afschuttingen welke zich op de weg bevinden.	Va - Aard van de verhardingen (of aangegeven dat de weg onverhard is)	Vb - Breedte in meters van de verharding of van de verschillende soorten van de verharding	Vc - Lengte van de verschillende delen in meters, langs de as van de weg gemeten	VII - De onderhoudsplichtigen van de weg (of wel van de kadastrale percelen of gedeelten van percelen waarop de verplichting rust)	VIII - Omvang van de onderhoudsplicht (op te nemen de verplichtingen ten aanzien van de verharding, kunstwerken, beplanting enz. voor zoveel nodig en mogelijk met verwijzen naar de kolommen IV, Va, Vb, Vc en VII)	IX – Degenen die tot het onderhoud hebben bij te dragen (of wel de kadastrale percelen of gedeelten van de percelen waarop de verplichting rust) met vermelding van de hoegrootheid van de bijdrage	X – Het gezag dat volgens de artikelen 16 en 17 van de wegenwet heeft te zorgen dat de weg in goede staat verkeert	XI - Opmerkingen	XII - Aanduiding van de wijzigingen in de legger aangebracht met verwijzing naar de desbetreffende (eerste, tweede, derde, enz) wijzigingslegger
2951	rijbaan lokale weg	betonstraatstenen	0,7	3,47	Gemeente Venray	Gehele onderhoud	Geen	Gemeente Venray		
2952	rijbaan lokale weg	asfalt	3,1	281,56	Gemeente Venray	Gehele onderhoud	Geen	Gemeente Venray		
2968	voetpad	beton element	1,7	2,21	Gemeente Venray	Gehele onderhoud	Geen	Gemeente Venray		

## Duikers of bruggen

VI – De zich in de weg bevindende bruggen en duikers, met vermelding van hun aard, hoofdafmeting en samenstelling van de onder afzonderlijke nummer opgenomen bruggen	VII - De onderhoudsplichtigen van de duiker of brug. (of wel van de kadastrale percelen of gedeelten van percelen waarop de verplichting rust)	VIII - Omvang de onderhoudsplicht (op te nemen de verplichtingen ten aanzien van de verharding, kunstwerken, beplanting enz. voor zoveel nodig en mogelijk met verwijzen naar de kolommen IV, Va, Vb, Vc en VII)	IX – Degenen die tot het onderhoud hebben bij te dragen (of wel de kadastrale percelen of gedeelten van de percelen waarop de verplichting rust) met vermelding van de hoegrootheid van de bijdrage	X – Het gezag dat volgens de artikelen 16 en 17 van de wegenwet heeft te zorgen dat de duiker of brug in goede staat verkeert	XI - Opmerkingen	XII - Aanduiding van de wijzigingen in de legger aangebracht met verwijzing naar de desbetreffende (eerste, tweede, derde, enz) wijzigingslegger			
a	duiker	Lengte = 8,039m	beton	Gemeente Venray	Gehele onderhoud	Geen	Gemeente Venray		

# Rapportage wegenlegger

Weg in Leunen

I - Huidige BAG-nummer van de weg: 621  
 II - Naam waaronder de weg bekend staat: Weideweg  
 IIIa - Beginpunt van de weg: N270 Deurneseweg  
 IIIb - Eindpunt van de weg: Laagriebroekseweg  
 IIIc - Richting: Zuidelijk

## Wegdelen

Wegdeelnnummer	IV - Beperking in het gebruik van de weg als bedoeld in artikel 6 van de wegenwet; alsmede de afschuttingen welke zich op de weg bevinden.	Va - Aard van de verhardingen (of aangegeven dat de weg onverhard is)	Vb - Breedte in meters van de verharding of van de verschillende soorten van de verharding	Vc - Lengte van de verschillende delen in meters, langs de as van de weg gemeten	VII - De onderhoudsplichtigen van de weg (of wel van de kadastrale percelen of gedeelten van percelen waarop de verplichting rust)	VIII - Omvang van de onderhoudsplicht (op te nemen de verplichtingen ten aanzien van de verharding, kunstwerken, beplanting enz. voor zoveel nodig en mogelijk met verwijzen naar de kolommen IV, Va, Vb, Vc en VII)	IX – Degenen die tot het onderhoud hebben bij te dragen (of wel de kadastrale percelen of gedeelten van de percelen waarop de verplichting rust) met vermelding van de hoegrootheid van de bijdrage	X – Het gezag dat volgens de artikelen 16 en 17 van de wegenwet heeft te zorgen dat de weg in goede staat verkeert	XI - Opmerkingen	XII - Aanduiding van de wijzigingen in de legger aangebracht met verwijzing naar de desbetreffende (eerste, tweede, derde, enz) wijzigingslegger
2982	rijbaan lokale weg	asfalt	3,6	398,95	Gemeente Venray	Gehele onderhoud	Geen	Gemeente Venray		
2984	rijbaan lokale weg	asfalt	3,1	561,62	Gemeente Venray	Gehele onderhoud	Geen	Gemeente Venray		
3555	rijbaan lokale weg	halfverhard	3,0	140,61	Gemeente Venray	Gehele onderhoud	Geen	Gemeente Venray		
3556	rijbaan lokale weg	onverhard	3,5	221,34	Gemeente Venray	Gehele onderhoud	Geen	Gemeente Venray		

## Duikers of bruggen

VI – De zich in de weg bevindende bruggen en duikers, met vermelding van hun aard, hoofdafmeting en samenstelling van de onder afzonderlijke nummer opgenomen bruggen				VII - De onderhoudsplichtigen van de duiker of brug. (of wel van de kadastrale percelen of gedeelten van percelen waarop de verplichting rust)	VIII - Omvang de onderhoudsplicht (op te nemen de verplichtingen ten aanzien van de verharding, kunstwerken, beplanting enz. voor zoveel nodig en mogelijk met verwijzen naar de kolommen IV, Va, Vb, Vc en VII)	IX – Degenen die tot het onderhoud hebben bij te dragen (of wel de kadastrale percelen of gedeelten van de percelen waarop de verplichting rust) met vermelding van de hoegrootheid van de bijdrage	X – Het gezag dat volgens de artikelen 16 en 17 van de wegenwet heeft te zorgen dat de duiker of brug in goede staat verkeert	XI - Opmerkingen	XII - Aanduiding van de wijzigingen in de legger aangebracht met verwijzing naar de desbetreffende (eerste, tweede, derde, enz) wijzigingslegger
a	duiker	Lengte = 11,953m	beton	Gemeente Venray	Gehele onderhoud	Geen	Gemeente Venray		
b	duiker	Lengte = 10,513m	beton	Waterschap Limburg	Gehele onderhoud	Geen	Waterschap Limburg		

# Rapportage wegenlegger

Weg in Leunen

I - Huidige BAG-nummer van de weg: 625  
 II - Naam waaronder de weg bekend staat: Zuivelweg  
 IIIa - Beginpunt van de weg: Heidseweg  
 IIIb - Eindpunt van de weg: Komgrens  
 IIIc - Richting: Oostelijk

## Wegdelen

Wegdeelnnummer	IV - Beperking in het gebruik van de weg als bedoeld in artikel 6 van de wegenwet; alsmede de afschuttingen welke zich op de weg bevinden.	Va - Aard van de verhardingen (of aangegeven dat de weg onverhard is)	Vb - Breedte in meters van de verharding of van de verschillende soorten van de verharding	Vc - Lengte van de verschillende delen in meters, langs de as van de weg gemeten	VII - De onderhoudsplichtigen van de weg (of wel van de kadastrale percelen of gedeelten van percelen waarop de verplichting rust)	VIII - Omvang van de onderhoudsplicht (op te nemen de verplichtingen ten aanzien van de verharding, kunstwerken, beplanting enz. voor zoveel nodig en mogelijk met verwijzen naar de kolommen IV, Va, Vb, Vc en VII)	IX – Degenen die tot het onderhoud hebben bij te dragen (of wel de kadastrale percelen of gedeelten van de percelen waarop de verplichting rust) met vermelding van de hoegrootheid van de bijdrage	X – Het gezag dat volgens de artikelen 16 en 17 van de wegenwet heeft te zorgen dat de weg in goede staat verkeert	XI - Opmerkingen	XII - Aanduiding van de wijzigingen in de legger aangebracht met verwijzing naar de desbetreffende (eerste, tweede, derde, enz) wijzigingslegger
2739	rijbaan lokale weg	betonstraatstenen	0,5	1,91	Gemeente Venray	Gehele onderhoud	Geen	Gemeente Venray		
2759	rijbaan lokale weg	asfalt	4,1	301,7	Gemeente Venray	Gehele onderhoud	Geen	Gemeente Venray		
2760	rijbaan lokale weg	asfalt	4,2	295,34	Gemeente Venray	Gehele onderhoud	Geen	Gemeente Venray		
2761	rijbaan lokale weg	asfalt	1,7	5,22	Gemeente Venray	Gehele onderhoud	Geen	Gemeente Venray		
2762	voetpad	tegels	1,4	19,41	Gemeente Venray	Gehele onderhoud	Geen	Gemeente Venray		
2763	rijbaan lokale weg	asfalt	4,2	6,97	Gemeente Venray	Gehele onderhoud	Geen	Gemeente Venray		
2764	rijbaan lokale weg	betonstraatstenen	0,5	28,28	Gemeente Venray	Gehele onderhoud	Geen	Gemeente Venray		
2765	rijbaan lokale weg	asfalt	4,3	10,03	Gemeente Venray	Gehele onderhoud	Geen	Gemeente Venray		
2766	rijbaan lokale weg	betonstraatstenen	0,5	17,1	Gemeente Venray	Gehele onderhoud	Geen	Gemeente Venray		
2767	rijbaan lokale weg	asfalt	5,3	34,38	Gemeente Venray	Gehele onderhoud	Geen	Gemeente Venray		
2771	fietspad	asfalt	1,8	25,58	Gemeente Venray	Gehele onderhoud	Geen	Gemeente Venray		
2772	rijbaan lokale weg	asfalt	7,4	27,29	Gemeente Venray	Gehele onderhoud	Geen	Gemeente Venray		

# Rapportage wegenlegger

Weg in Merselo

I - Huidige BAG-nummer van de weg: 714  
 II - Naam waaronder de weg bekend staat: Bakelsedijk  
 IIIa - Beginpunt van de weg: Vliegveld De Peel  
 IIIb - Eindpunt van de weg: Veldstraat  
 IIIc - Richting: Oostelijk

## Wegdelen

Wegdeelnummer	IV - Beperking in het gebruik van de weg als bedoeld in artikel 6 van de wegenwet; alsmede de afschuttingen welke zich op de weg bevinden.	Va - Aard van de verhardingen (of aangegeven dat de weg onverhard is)	Vb - Breedte in meters van de verharding of van de verschillende soorten van de verharding	Vc - Lengte van de verschillende delen in meters, langs de as van de weg gemeten	VII - De onderhoudsplichtigen van de weg (of wel van de kadastrale percelen of gedeelten van percelen waarop de verplichting rust)	VIII - Omvang van de onderhoudsplicht (op te nemen de verplichtingen ten aanzien van de verharding, kunstwerken, beplanting enz. voor zoveel nodig en mogelijk met verwijzen naar de kolommen IV, Va, Vb, Vc en VII)	IX – Degenen die tot het onderhoud hebben bij te dragen (of wel de kadastrale percelen of gedeelten van de percelen waarop de verplichting rust) met vermelding van de hoegrootheid van de bijdrage	X – Het gezag dat volgens de artikelen 16 en 17 van de wegenwet heeft te zorgen dat de weg in goede staat verkeert	XI - Opmerkingen	XII - Aanduiding van de wijzigingen in de legger aangebracht met verwijzing naar de desbetreffende (eerste, tweede, derde, enz) wijzigingslegger
3121	rijbaan lokale weg	asfalt	3,8	125,29	Gemeente Venray	Gehele onderhoud	Geen	Gemeente Venray		
3122	rijbaan lokale weg	halfverhard	0,9	607,85	Gemeente Venray	Gehele onderhoud	Geen	Gemeente Venray		
3123	rijbaan lokale weg	asfalt	6,2	56,66	Gemeente Venray	Gehele onderhoud	Geen	Gemeente Venray		
3124	rijbaan lokale weg	asfalt	5,7	17,38	Gemeente Venray	Gehele onderhoud	Geen	Gemeente Venray		
3171	rijbaan lokale weg	betonstraatstenen	4,4	32,02	Gemeente Venray	Gehele onderhoud	Geen	Gemeente Venray		
3200	rijbaan lokale weg	asfalt	5,7	19,11	Gemeente Venray	Gehele onderhoud	Geen	Gemeente Venray		
3201	rijbaan lokale weg	asfalt	6,0	45,78	Gemeente Venray	Gehele onderhoud	Geen	Gemeente Venray		
3202	rijbaan lokale weg	asfalt	5,6	448,7	Gemeente Venray	Gehele onderhoud	Geen	Gemeente Venray		
3203	rijbaan lokale weg	onverhard	5,1	1184,76	Gemeente Venray	Gehele onderhoud	Geen	Gemeente Venray		
3229	rijbaan lokale weg	asfalt	3,3	44,06	Gemeente Venray	Gehele onderhoud	Geen	Gemeente Venray		
3232	rijbaan lokale weg	asfalt	3,3	893,35	Gemeente Venray	Gehele onderhoud	Geen	Gemeente Venray		

## Duikers of bruggen

VI – De zich in de weg bevindende bruggen en duikers, met vermelding van hun aard, hoofdafmeting en samenstelling van de onder afzonderlijke nummer opgenomen bruggen				VII - De onderhoudsplichtigen van de duiker of brug. (of wel van de kadastrale percelen of gedeelten van percelen waarop de verplichting rust)	VIII - Omvang de onderhoudsplicht (op te nemen de verplichtingen ten aanzien van de verharding, kunstwerken, beplanting enz. voor zoveel nodig en mogelijk met verwijzen naar de kolommen IV, Va, Vb, Vc en VII)	IX – Degenen die tot het onderhoud hebben bij te dragen (of wel de kadastrale percelen of gedeelten van de percelen waarop de verplichting rust) met vermelding van de hoegrootheid van de bijdrage	X – Het gezag dat volgens de artikelen 16 en 17 van de wegenwet heeft te zorgen dat de duiker of brug in goede staat verkeert	XI - Opmerkingen	XII - Aanduiding van de wijzigingen in de legger aangebracht met verwijzing naar de desbetreffende (eerste, tweede, derde, enz) wijzigingslegger
a	duiker	Lengte = 8,445m	beton	Gemeente Venray	Gehele onderhoud	Geen	Gemeente Venray		
b	duiker	Lengte = 20,351m	beton	Gemeente Venray	Gehele onderhoud	Geen	Gemeente Venray		
c	duiker	Lengte = 111,830m	beton	Gemeente Venray	Gehele onderhoud	Geen	Gemeente Venray		
d	duiker	Lengte = 15,776m	beton	Gemeente Venray	Gehele onderhoud	Geen	Gemeente Venray		

# Rapportage wegenlegger

Weg in Merselo

I - Huidige BAG-nummer van de weg: 715  
 II - Naam waaronder de weg bekend staat: Beek  
 IIIa - Beginpunt van de weg: Beekweg  
 IIIb - Eindpunt van de weg: Merseloseweg  
 IIIc - Richting: Zuidelijk

## Wegdelen

Wegdeelnnummer	IV - Beperking in het gebruik van de weg als bedoeld in artikel 6 van de wegenwet; alsmede de afschuttingen welke zich op de weg bevinden.	Va - Aard van de verhardingen (of aangegeven dat de weg onverhard is)	Vb - Breedte in meters van de verharding of van de verschillende soorten van de verharding	Vc - Lengte van de verschillende delen in meters, langs de as van de weg gemeten	VII - De onderhoudsplichtigen van de weg (of wel van de kadastrale percelen of gedeelten van percelen waarop de verplichting rust)	VIII - Omvang van de onderhoudsplicht (op te nemen de verplichtingen ten aanzien van de verharding, kunstwerken, beplanting enz. voor zoveel nodig en mogelijk met verwijzen naar de kolommen IV, Va, Vb, Vc en VII)	IX – Degenen die tot het onderhoud hebben bij te dragen (of wel de kadastrale percelen of gedeelten van de percelen waarop de verplichting rust) met vermelding van de hoegrootheid van de bijdrage	X – Het gezag dat volgens de artikelen 16 en 17 van de wegenwet heeft te zorgen dat de weg in goede staat verkeert	XI - Opmerkingen	XII - Aanduiding van de wijzigingen in de legger aangebracht met verwijzing naar de desbetreffende (eerste, tweede, derde, enz) wijzigingslegger
3322	rijbaan lokale weg	betonstraatstenen	0,5	32,11	Gemeente Venray	Gehele onderhoud	Geen	Gemeente Venray		
3329	rijbaan lokale weg	asfalt	3,1	525	Gemeente Venray	Gehele onderhoud	Geen	Gemeente Venray		
3361	rijbaan lokale weg	asfalt	3,2	301,26	Gemeente Venray	Gehele onderhoud	Geen	Gemeente Venray		
3363	rijbaan lokale weg	betonstraatstenen	0,5	30,18	Gemeente Venray	Gehele onderhoud	Geen	Gemeente Venray		
3364	rijbaan lokale weg	betonstraatstenen	0,5	35,96	Gemeente Venray	Gehele onderhoud	Geen	Gemeente Venray		
3365	rijbaan lokale weg	betonstraatstenen	1,0	18,04	Gemeente Venray	Gehele onderhoud	Geen	Gemeente Venray		
3426	rijbaan lokale weg	asfalt	3,2	326,11	Gemeente Venray	Gehele onderhoud	Geen	Gemeente Venray		
3428	rijbaan lokale weg	betonstraatstenen	0,5	32,21	Gemeente Venray	Gehele onderhoud	Geen	Gemeente Venray		
4370	rijbaan lokale weg	betonstraatstenen	3,9	3,11	Gemeente Venray	Gehele onderhoud	Geen	Gemeente Venray		

## Duikers of bruggen

VI – De zich in de weg bevindende bruggen en duikers, met vermelding van hun aard, hoofdafmeting en samenstelling van de onder afzonderlijke nummer opgenomen bruggen	VII - De onderhoudsplichtigen van de duiker of brug. (of wel van de kadastrale percelen of gedeelten van percelen waarop de verplichting rust)	VIII - Omvang de onderhoudsplicht (op te nemen de verplichtingen ten aanzien van de verharding, kunstwerken, beplanting enz. voor zoveel nodig en mogelijk met verwijzen naar de kolommen IV, Va, Vb, Vc en VII)	IX – Degenen die tot het onderhoud hebben bij te dragen (of wel de kadastrale percelen of gedeelten van de percelen waarop de verplichting rust) met vermelding van de hoegrootheid van de bijdrage	X – Het gezag dat volgens de artikelen 16 en 17 van de wegenwet heeft te zorgen dat de duiker of brug in goede staat verkeert	XI - Opmerkingen	XII - Aanduiding van de wijzigingen in de legger aangebracht met verwijzing naar de desbetreffende (eerste, tweede, derde, enz) wijzigingslegger			
a	duiker	Lengte = 12,589m	beton	Gemeente Venray	Gehele onderhoud	Geen	Gemeente Venray		
b	duiker	Lengte = 21,978m	beton	Gemeente Venray	Gehele onderhoud	Geen	Gemeente Venray		
c	duiker	Lengte = 22,229m	beton	Gemeente Venray	Gehele onderhoud	Geen	Gemeente Venray		
d	duiker	Lengte = 10,131m	beton	Gemeente Venray	Gehele onderhoud	Geen	Gemeente Venray		
e	duiker	Lengte = 14,913m	PVC	Gemeente Venray	Gehele onderhoud	Geen	Gemeente Venray		

# Rapportage wegenlegger

Weg in Merselo

I - Huidige BAG-nummer van de weg: 128  
 II - Naam waaronder de weg bekend staat: Beekweg  
 IIIa - Beginpunt van de weg: N277 Ripseweg  
 IIIb - Eindpunt van de weg: Komgrens  
 IIIc - Richting: Oostelijk

## Wegdelen

Wegdeelnummer	IV - Beperking in het gebruik van de weg als bedoeld in artikel 6 van de wegenwet; alsmede de afschuttingen welke zich op de weg bevinden.	Va - Aard van de verhardingen (of aangegeven dat de weg onverhard is)	Vb - Breedte in meters van de verharding of van de verschillende soorten van de verharding	Vc - Lengte van de verschillende delen in meters, langs de as van de weg gemeten	VII - De onderhoudsplichtigen van de weg (of wel van de kadastrale percelen of gedeelten van percelen waarop de verplichting rust)	VIII - Omvang van de onderhoudsplicht (op te nemen de verplichtingen ten aanzien van de verharding, kunstwerken, beplanting enz. voor zoveel nodig en mogelijk met verwijzen naar de kolommen IV, Va, Vb, Vc en VII)	IX – Degenen die tot het onderhoud hebben bij te dragen (of wel de kadastrale percelen of gedeelten van de percelen waarop de verplichting rust) met vermelding van de hoegrootheid van de bijdrage	X – Het gezag dat volgens de artikelen 16 en 17 van de wegenwet heeft te zorgen dat de weg in goede staat verkeert	XI - Opmerkingen	XII - Aanduiding van de wijzigingen in de legger aangebracht met verwijzing naar de desbetreffende (eerste, tweede, derde, enz) wijzigingslegger
2486	rijbaan regionale weg	asfalt	6,2	1067,86	Gemeente Venray	Gehele onderhoud	Geen	Gemeente Venray		
2487	rijbaan regionale weg	asfalt	6,0	564,87	Gemeente Venray	Gehele onderhoud	Geen	Gemeente Venray		
2488	rijbaan regionale weg	asfalt	6,0	798,03	Gemeente Venray	Gehele onderhoud	Geen	Gemeente Venray		
2489	rijbaan regionale weg	asfalt	6,0	1172,44	Gemeente Venray	Gehele onderhoud	Geen	Gemeente Venray		
2490	rijbaan regionale weg	asfalt	6,1	1496,63	Gemeente Venray	Gehele onderhoud	Geen	Gemeente Venray		
2491	rijbaan regionale weg	asfalt	5,6	11,76	Gemeente Venray	Gehele onderhoud	Geen	Gemeente Venray		
3177	fietspad	cementbeton	1,9	1036,23	Gemeente Venray	Gehele onderhoud	Geen	Gemeente Venray		
3185	fietspad	asfalt	1,9	26,72	Gemeente Venray	Gehele onderhoud	Geen	Gemeente Venray		
3195	voetpad	halfverhard	1,9	320,23	Gemeente Venray	Gehele onderhoud	Geen	Gemeente Venray		
3196	fietspad	asfalt	1,9	15,26	Gemeente Venray	Gehele onderhoud	Geen	Gemeente Venray		
3197	fietspad	cementbeton	1,9	745,72	Gemeente Venray	Gehele onderhoud	Geen	Gemeente Venray		
3198	parkeervlak	betonstraatstenen	1,8	74,86	Gemeente Venray	Gehele onderhoud	Geen	Gemeente Venray		
3233	voetpad	halfverhard	2,0	808,94	Gemeente Venray	Gehele onderhoud	Geen	Gemeente Venray		
3234	voetpad	halfverhard	1,9	562,51	Gemeente Venray	Gehele onderhoud	Geen	Gemeente Venray		
3303	fietspad	cementbeton	2,1	563,89	Gemeente Venray	Gehele onderhoud	Geen	Gemeente Venray		
3304	voetpad	halfverhard	2,0	790,08	Gemeente Venray	Gehele onderhoud	Geen	Gemeente Venray		
3308	fietspad	cementbeton	1,9	1155,87	Gemeente Venray	Gehele onderhoud	Geen	Gemeente Venray		
3309	fietspad	cementbeton	1,9	788,86	Gemeente Venray	Gehele onderhoud	Geen	Gemeente Venray		
3323	fietspad	cementbeton	1,9	383,79	Gemeente Venray	Gehele onderhoud	Geen	Gemeente Venray		
3324	fietspad	halfverhard	1,9	431,89	Gemeente Venray	Gehele onderhoud	Geen	Gemeente Venray		
3325	fietspad	cementbeton	1,9	330,95	Gemeente Venray	Gehele onderhoud	Geen	Gemeente Venray		
3326	fietspad	betonstraatstenen	1,4	2,14	Gemeente Venray	Gehele onderhoud	Geen	Gemeente Venray		
3327	fietspad	asfalt	1,9	448,09	Gemeente Venray	Gehele onderhoud	Geen	Gemeente Venray		
3328	fietspad	betonstraatstenen	1,5	2,45	Gemeente Venray	Gehele onderhoud	Geen	Gemeente Venray		
3423	fietspad	cementbeton	2,0	453,16	Gemeente Venray	Gehele onderhoud	Geen	Gemeente Venray		
3424	fietspad	halfverhard	1,8	150,5	Gemeente Venray	Gehele onderhoud	Geen	Gemeente Venray		
3427	fietspad	asfalt	2,0	35,29	Gemeente Venray	Gehele onderhoud	Geen	Gemeente Venray		
3451	voetpad	halfverhard	2,0	293,19	Gemeente Venray	Gehele onderhoud	Geen	Gemeente Venray		
3454	rijbaan lokale weg	onverhard	2,8	243,43	Gemeente Venray	Gehele onderhoud	Geen	Gemeente Venray		
3459	rijbaan lokale weg	onverhard	2,8	609,58	Gemeente Venray	Gehele onderhoud	Geen	Gemeente Venray		
3460	fietspad	halfverhard	1,9	280,08	Gemeente Venray	Gehele onderhoud	Geen	Gemeente Venray		
3462	fietspad	cementbeton	1,9	275,84	Gemeente Venray	Gehele onderhoud	Geen	Gemeente Venray		
3463	parkeervlak	betonstraatstenen	1,9	68,91	Gemeente Venray	Gehele onderhoud	Geen	Gemeente Venray		
4371	fietspad	betonstraatstenen	3,1	2,56	Gemeente Venray	Gehele onderhoud	Geen	Gemeente Venray		
4373	rijbaan lokale weg	onverhard	2,5	185,63	Gemeente Venray	Gehele onderhoud	Geen	Gemeente Venray		
4376	rijbaan regionale weg	betonstraatstenen	6,5	3,05	Gemeente Venray	Gehele onderhoud	Geen	Gemeente Venray		
4377	rijbaan regionale weg	asfalt	8,2	3,05	Gemeente Venray	Gehele onderhoud	Geen	Gemeente Venray		
4378	rijbaan regionale weg	betonstraatstenen	7,1	3,05	Gemeente Venray	Gehele onderhoud	Geen	Gemeente Venray		



## Rapportage wegenlegger

### Wegdelen

Wegdeelnummer	IV - Beperking in het gebruik van de weg als bedoeld in artikel 6 van de wegenwet; alsmede de afschuttingen welke zich op de weg bevinden.	Va - Aard van de verhardingen (of aangegeven dat de weg onverhard is)	Vb - Breedte in meters van de verharding of van de verschillende soorten van de verharding	Vc - Lengte van de verschillende delen in meters, langs de as van de weg gemeten	VII - De onderhoudsplichtigen van de weg (of wel van de kadastrale percelen of gedeelten van percelen waarop de verplichting rust)	VIII - Omvang van de onderhoudsplicht (op te nemen de verplichtingen ten aanzien van de verharding, kunstwerken, beplanting enz. voor zoveel nodig en mogelijk met verwijzen naar de kolommen IV, Va, Vb, Vc en VII)	IX – Degenen die tot het onderhoud hebben bij te dragen (of wel de kadastrale percelen of gedeelten van de percelen waarop de verplichting rust) met vermelding van de hoegroetheid van de bijdrage	X – Het gezag dat volgens de artikelen 16 en 17 van de wegenwet heeft te zorgen dat de weg in goede staat verkeert	XI - Opmerkingen	XII - Aanduiding van de wijzigingen in de legger aangebracht met verwijzing naar de desbetreffende (eerste, tweede, derde, enz) wijzigingslegger
4381	rijbaan lokale weg	cementbeton	6,7	3,08	Gemeente Venray	Gehele onderhoud	Geen	Gemeente Venray		
4382	rijbaan regionale weg	betonstraatstenen	9,5	3,03	Gemeente Venray	Gehele onderhoud	Geen	Gemeente Venray		
4383	rijbaan regionale weg	betonstraatstenen	5,2	1,44	Gemeente Venray	Gehele onderhoud	Geen	Gemeente Venray		

### Duikers of bruggen

VI – De zich in de weg bevindende bruggen en duikers, met vermelding van hun aard, hoofdafmeting en samenstelling van de onder afzonderlijke nummer opgenomen bruggen				VII - De onderhoudsplichtigen van de duiker of brug. (of wel van de kadastrale percelen of gedeelten van percelen waarop de verplichting rust)	VIII - Omvang de onderhoudsplicht (op te nemen de verplichtingen ten aanzien van de verharding, kunstwerken, beplanting enz. voor zoveel nodig en mogelijk met verwijzen naar de kolommen IV, Va, Vb, Vc en VII)	IX – Degenen die tot het onderhoud hebben bij te dragen (of wel de kadastrale percelen of gedeelten van de percelen waarop de verplichting rust) met vermelding van de hoegroetheid van de bijdrage	X – Het gezag dat volgens de artikelen 16 en 17 van de wegenwet heeft te zorgen dat de duiker of brug in goede staat verkeert	XI - Opmerkingen	XII - Aanduiding van de wijzigingen in de legger aangebracht met verwijzing naar de desbetreffende (eerste, tweede, derde, enz) wijzigingslegger
a	duiker	Lengte = 18,854m	beton	Gemeente Venray	Gehele onderhoud	Geen	Gemeente Venray		
b	duiker	Lengte = 39,464m	beton	Gemeente Venray	Gehele onderhoud	Geen	Gemeente Venray		
c	duiker	Lengte = 55,030m	beton	Gemeente Venray	Gehele onderhoud	Geen	Gemeente Venray		
d	duiker	Lengte = 36,001m	beton	Gemeente Venray	Gehele onderhoud	Geen	Gemeente Venray		
e	duiker	Lengte = 25,468m	beton	Waterschap Limburg	Gehele onderhoud	Geen	Waterschap Limburg		
f	duiker	Lengte = 27,815m	beton	Waterschap Limburg	Gehele onderhoud	Geen	Waterschap Limburg		

# Rapportage wegenlegger

Weg in Merselo

I - Huidige BAG-nummer van de weg: 717  
 II - Naam waaronder de weg bekend staat: Bekerveld  
 IIIa - Beginpunt van de weg: Kleindorp  
 IIIb - Eindpunt van de weg: Beek  
 IIIc - Richting: Oostelijk

## Wegdelen

Wegdeelnnummer	IV - Beperking in het gebruik van de weg als bedoeld in artikel 6 van de wegenwet; alsmede de afschuttingen welke zich op de weg bevinden.	Va - Aard van de verhardingen (of aangegeven dat de weg onverhard is)	Vb - Breedte in meters van de verharding of van de verschillende soorten van de verharding	Vc - Lengte van de verschillende delen in meters, langs de as van de weg gemeten	VII - De onderhoudsplichtigen van de weg (of wel van de kadastrale percelen of gedeelten van percelen waarop de verplichting rust)	VIII - Omvang van de onderhoudsplicht (op te nemen de verplichtingen ten aanzien van de verharding, kunstwerken, beplanting enz. voor zoveel nodig en mogelijk met verwijzen naar de kolommen IV, Va, Vb, Vc en VII)	IX – Degenen die tot het onderhoud hebben bij te dragen (of wel de kadastrale percelen of gedeelten van de percelen waarop de verplichting rust) met vermelding van de hoegroetheid van de bijdrage	X – Het gezag dat volgens de artikelen 16 en 17 van de wegenwet heeft te zorgen dat de weg in goede staat verkeert	XI - Opmerkingen	XII - Aanduiding van de wijzigingen in de legger aangebracht met verwijzing naar de desbetreffende (eerste, tweede, derde, enz) wijzigingslegger
3425	rijbaan lokale weg	onverhard	3,2	353,84	Gemeente Venray	Gehele onderhoud	Geen	Gemeente Venray		
3431	rijbaan lokale weg	asfalt	3,0	17,5	Gemeente Venray	Gehele onderhoud	Geen	Gemeente Venray		
3432	rijbaan lokale weg	halfverhard	3,1	185,55	Gemeente Venray	Gehele onderhoud	Geen	Gemeente Venray		

# Rapportage wegenlegger

Weg in Merselo

I - Huidige BAG-nummer van de weg: 719  
 II - Naam waaronder de weg bekend staat: Daland  
 IIIa - Beginpunt van de weg: Op de Ries  
 IIIb - Eindpunt van de weg: Doodlopend  
 IIIc - Richting: Noordwestelijk

## Wegdelen

Wegdeelnnummer	IV - Beperking in het gebruik van de weg als bedoeld in artikel 6 van de wegenwet; alsmede de afschuttingen welke zich op de weg bevinden.	Va - Aard van de verhardingen (of aangegeven dat de weg onverhard is)	Vb - Breedte in meters van de verharding of van de verschillende soorten van de verharding	Vc - Lengte van de verschillende delen in meters, langs de as van de weg gemeten	VII - De onderhoudsplichtigen van de weg (of wel van de kadastrale percelen of gedeelten van percelen waarop de verplichting rust)	VIII - Omvang van de onderhoudsplicht (op te nemen de verplichtingen ten aanzien van de verharding, kunstwerken, beplanting enz. voor zoveel nodig en mogelijk met verwijzen naar de kolommen IV, Va, Vb, Vc en VII)	IX – Degenen die tot het onderhoud hebben bij te dragen (of wel de kadastrale percelen of gedeelten van de percelen waarop de verplichting rust) met vermelding van de hoegroetheid van de bijdrage	X – Het gezag dat volgens de artikelen 16 en 17 van de wegenwet heeft te zorgen dat de weg in goede staat verkeert	XI - Opmerkingen	XII - Aanduiding van de wijzigingen in de legger aangebracht met verwijzing naar de desbetreffende (eerste, tweede, derde, enz) wijzigingslegger
3191	rijbaan lokale weg	halfverhard	3,1	29,14	Gemeente Venray	Gehele onderhoud	Geen	Gemeente Venray		
3194	rijbaan lokale weg	onverhard	2,8	558,49	Gemeente Venray	Gehele onderhoud	Geen	Gemeente Venray		
3278	rijbaan lokale weg	asfalt	3,3	483,92	Gemeente Venray	Gehele onderhoud	Geen	Gemeente Venray		

## Duikers of bruggen

VI – De zich in de weg bevindende bruggen en duikers, met vermelding van hun aard, hoofdafmeting en samenstelling van de onder afzonderlijke nummer opgenomen bruggen				VII - De onderhoudsplichtigen van de duiker of brug. (of wel van de kadastrale percelen of gedeelten van percelen waarop de verplichting rust)	VIII - Omvang de onderhoudsplicht (op te nemen de verplichtingen ten aanzien van de verharding, kunstwerken, beplanting enz. voor zoveel nodig en mogelijk met verwijzen naar de kolommen IV, Va, Vb, Vc en VII)	IX – Degenen die tot het onderhoud hebben bij te dragen (of wel de kadastrale percelen of gedeelten van de percelen waarop de verplichting rust) met vermelding van de hoegroetheid van de bijdrage	X – Het gezag dat volgens de artikelen 16 en 17 van de wegenwet heeft te zorgen dat de duiker of brug in goede staat verkeert	XI - Opmerkingen	XII - Aanduiding van de wijzigingen in de legger aangebracht met verwijzing naar de desbetreffende (eerste, tweede, derde, enz) wijzigingslegger
a	duiker	Lengte = 33,701m	beton	Gemeente Venray	Gehele onderhoud	Geen	Gemeente Venray		
b	duiker	Lengte = 13,708m	beton	Gemeente Venray	Gehele onderhoud	Geen	Gemeente Venray		

# Rapportage wegenlegger

Weg in Merselo

I - Huidige BAG-nummer van de weg: 720  
 II - Naam waaronder de weg bekend staat: De Boterpot  
 IIIa - Beginpunt van de weg: N277 Ripseweg  
 IIIb - Eindpunt van de weg: Doodlopend  
 IIIc - Richting: Noordelijk

## Wegdelen

Wegdeelnummer	IV - Beperking in het gebruik van de weg als bedoeld in artikel 6 van de wegenwet; alsmede de afschuttingen welke zich op de weg bevinden.	Va - Aard van de verhardingen (of aangegeven dat de weg onverhard is)	Vb - Breedte in meters van de verharding of van de verschillende soorten van de verharding	Vc - Lengte van de verschillende delen in meters, langs de as van de weg gemeten	VII - De onderhoudsplichtigen van de weg (of wel van de kadastrale percelen of gedeelten van percelen waarop de verplichting rust)	VIII - Omvang van de onderhoudsplicht (op te nemen de verplichtingen ten aanzien van de verharding, kunstwerken, beplanting enz. voor zoveel nodig en mogelijk met verwijzen naar de kolommen IV, Va, Vb, Vc en VII)	IX – Degenen die tot het onderhoud hebben bij te dragen (of wel de kadastrale percelen of gedeelten van de percelen waarop de verplichting rust) met vermelding van de hoegroetheid van de bijdrage	X – Het gezag dat volgens de artikelen 16 en 17 van de wegenwet heeft te zorgen dat de weg in goede staat verkeert	XI - Opmerkingen	XII - Aanduiding van de wijzigingen in de legger aangebracht met verwijzing naar de desbetreffende (eerste, tweede, derde, enz) wijzigingslegger
3321	rijbaan lokale weg	asfalt	3,2	49,45	Gemeente Venray	Gehele onderhoud	Geen	Gemeente Venray		
4542	rijbaan lokale weg	asfalt	3,2	251,87	Perceelseigenaar: VRY00V150	Gehele onderhoud	Geen	Gemeente Venray		
4614	rijbaan lokale weg	asfalt	3,2	136	Perceelseigenaar: VRY00V150	Gehele onderhoud	Geen	Gemeente Venray		

## Duikers of bruggen

VI – De zich in de weg bevindende bruggen en duikers, met vermelding van hun aard, hoofdafmeting en samenstelling van de onder afzonderlijke nummer opgenomen bruggen	VII - De onderhoudsplichtigen van de duiker of brug. (of wel van de kadastrale percelen of gedeelten van percelen waarop de verplichting rust)	VIII - Omvang de onderhoudsplicht (op te nemen de verplichtingen ten aanzien van de verharding, kunstwerken, beplanting enz. voor zoveel nodig en mogelijk met verwijzen naar de kolommen IV, Va, Vb, Vc en VII)	IX – Degenen die tot het onderhoud hebben bij te dragen (of wel de kadastrale percelen of gedeelten van de percelen waarop de verplichting rust) met vermelding van de hoegroetheid van de bijdrage	X – Het gezag dat volgens de artikelen 16 en 17 van de wegenwet heeft te zorgen dat de duiker of brug in goede staat verkeert	XI - Opmerkingen	XII - Aanduiding van de wijzigingen in de legger aangebracht met verwijzing naar de desbetreffende (eerste, tweede, derde, enz) wijzigingslegger			
a	duiker	Lengte = 17,790m	kunststof	Waterschap Limburg	Gehele onderhoud	Geen	Waterschap Limburg		

# Rapportage wegenlegger

Weg in Merselo

I - Huidige BAG-nummer van de weg: 721  
 II - Naam waaronder de weg bekend staat: De Hees  
 IIIa - Beginpunt van de weg: Beekweg  
 IIIb - Eindpunt van de weg: Op de Ries  
 IIIc - Richting: Zuidelijk

## Wegdelen

Wegdeelnummer	IV - Beperking in het gebruik van de weg als bedoeld in artikel 6 van de wegenwet; alsmede de afschuttingen welke zich op de weg bevinden.	Va - Aard van de verhardingen (of aangegeven dat de weg onverhard is)	Vb - Breedte in meters van de verharding of van de verschillende soorten van de verharding	Vc - Lengte van de verschillende delen in meters, langs de as van de weg gemeten	VII - De onderhoudsplichtigen van de weg (of wel van de kadastrale percelen of gedeelten van percelen waarop de verplichting rust)	VIII - Omvang van de onderhoudsplicht (op te nemen de verplichtingen ten aanzien van de verharding, kunstwerken, beplanting enz. voor zoveel nodig en mogelijk met verwijzen naar de kolommen IV, Va, Vb, Vc en VII)	IX – Degenen die tot het onderhoud hebben bij te dragen (of wel de kadastrale percelen of gedeelten van de percelen waarop de verplichting rust) met vermelding van de hoegrootheid van de bijdrage	X – Het gezag dat volgens de artikelen 16 en 17 van de wegenwet heeft te zorgen dat de weg in goede staat verkeert	XI - Opmerkingen	XII - Aanduiding van de wijzigingen in de legger aangebracht met verwijzing naar de desbetreffende (eerste, tweede, derde, enz) wijzigingslegger
3189	rijbaan lokale weg	onverhard	2,3	497,57	Gemeente Venray	Gehele onderhoud	Geen	Gemeente Venray		
3354	rijbaan lokale weg	grasstenen	0,6	104,28	Gemeente Venray	Gehele onderhoud	Geen	Gemeente Venray		
3434	rijbaan lokale weg	onverhard	2,9	194,57	Gemeente Venray	Gehele onderhoud	Geen	Gemeente Venray		
3435	rijbaan lokale weg	asfalt	3,0	423,18	Gemeente Venray	Gehele onderhoud	Geen	Gemeente Venray		

## Duikers of bruggen

VI – De zich in de weg bevindende bruggen en duikers, met vermelding van hun aard, hoofdafmeting en samenstelling van de onder afzonderlijke nummer opgenomen bruggen	VII - De onderhoudsplichtigen van de duiker of brug. (of wel van de kadastrale percelen of gedeelten van percelen waarop de verplichting rust)	VIII - Omvang de onderhoudsplicht (op te nemen de verplichtingen ten aanzien van de verharding, kunstwerken, beplanting enz. voor zoveel nodig en mogelijk met verwijzen naar de kolommen IV, Va, Vb, Vc en VII)	IX – Degenen die tot het onderhoud hebben bij te dragen (of wel de kadastrale percelen of gedeelten van de percelen waarop de verplichting rust) met vermelding van de hoegrootheid van de bijdrage	X – Het gezag dat volgens de artikelen 16 en 17 van de wegenwet heeft te zorgen dat de duiker of brug in goede staat verkeert	XI - Opmerkingen	XII - Aanduiding van de wijzigingen in de legger aangebracht met verwijzing naar de desbetreffende (eerste, tweede, derde, enz) wijzigingslegger
a duiker Lengte = 23,485m beton	Gemeente Venray	Gehele onderhoud	Geen	Gemeente Venray		

# Rapportage wegenlegger

Weg in Merselo

I - Huidige BAG-nummer van de weg: 722  
 II - Naam waaronder de weg bekend staat: De Steeg  
 IIIa - Beginpunt van de weg: Kleindorp  
 IIIb - Eindpunt van de weg: Merseloseweg  
 IIIc - Richting: Zuidelijk

## Wegdelen

Wegdeelnnummer	IV - Beperking in het gebruik van de weg als bedoeld in artikel 6 van de wegenwet; alsmede de afschuttingen welke zich op de weg bevinden.	Va - Aard van de verhardingen (of aangegeven dat de weg onverhard is)	Vb - Breedte in meters van de verharding of van de verschillende soorten van de verharding	Vc - Lengte van de verschillende delen in meters, langs de as van de weg gemeten	VII - De onderhoudsplichtigen van de weg (of wel van de kadastrale percelen of gedeelten van percelen waarop de verplichting rust)	VIII - Omvang van de onderhoudsplicht (op te nemen de verplichtingen ten aanzien van de verharding, kunstwerken, beplanting enz. voor zoveel nodig en mogelijk met verwijzen naar de kolommen IV, Va, Vb, Vc en VII)	IX – Degenen die tot het onderhoud hebben bij te dragen (of wel de kadastrale percelen of gedeelten van de percelen waarop de verplichting rust) met vermelding van de hoegrootheid van de bijdrage	X – Het gezag dat volgens de artikelen 16 en 17 van de wegenwet heeft te zorgen dat de weg in goede staat verkeert	XI - Opmerkingen	XII - Aanduiding van de wijzigingen in de legger aangebracht met verwijzing naar de desbetreffende (eerste, tweede, derde, enz) wijzigingslegger
3245	rijbaan lokale weg	asfalt	3,1	478	Gemeente Venray	Gehele onderhoud	Geen	Gemeente Venray		

# Rapportage wegenlegger

Weg in Merselo

I - Huidige BAG-nummer van de weg: 723  
 II - Naam waaronder de weg bekend staat: Den Tiel  
 IIIa - Beginpunt van de weg: Kleindorp  
 IIIb - Eindpunt van de weg: Doodlopend  
 IIIc - Richting: Oostelijk

## Wegdelen

Wegdeelnnummer	IV - Beperking in het gebruik van de weg als bedoeld in artikel 6 van de wegenwet; alsmede de afschuttingen welke zich op de weg bevinden.	Va - Aard van de verhardingen (of aangegeven dat de weg onverhard is)	Vb - Breedte in meters van de verharding of van de verschillende soorten van de verharding	Vc - Lengte van de verschillende delen in meters, langs de as van de weg gemeten	VII - De onderhoudsplichtigen van de weg (of wel van de kadastrale percelen of gedeelten van percelen waarop de verplichting rust)	VIII - Omvang van de onderhoudsplicht (op te nemen de verplichtingen ten aanzien van de verharding, kunstwerken, beplanting enz. voor zoveel nodig en mogelijk met verwijzen naar de kolommen IV, Va, Vb, Vc en VII)	IX – Degenen die tot het onderhoud hebben bij te dragen (of wel de kadastrale percelen of gedeelten van de percelen waarop de verplichting rust) met vermelding van de hoegroetheid van de bijdrage	X – Het gezag dat volgens de artikelen 16 en 17 van de wegenwet heeft te zorgen dat de weg in goede staat verkeert	XI - Opmerkingen	XII - Aanduiding van de wijzigingen in de legger aangebracht met verwijzing naar de desbetreffende (eerste, tweede, derde, enz) wijzigingslegger
3429	rijbaan lokale weg	asfalt	3,0	170,42	Gemeente Venray	Gehele onderhoud	Geen	Gemeente Venray		

## Duikers of bruggen

VI – De zich in de weg bevindende bruggen en duikers, met vermelding van hun aard, hoofdafmeting en samenstelling van de onder afzonderlijke nummer opgenomen bruggen	VII - De onderhoudsplichtigen van de duiker of brug. (of wel van de kadastrale percelen of gedeelten van percelen waarop de verplichting rust)	VIII - Omvang de onderhoudsplicht (op te nemen de verplichtingen ten aanzien van de verharding, kunstwerken, beplanting enz. voor zoveel nodig en mogelijk met verwijzen naar de kolommen IV, Va, Vb, Vc en VII)	IX – Degenen die tot het onderhoud hebben bij te dragen (of wel de kadastrale percelen of gedeelten van de percelen waarop de verplichting rust) met vermelding van de hoegroetheid van de bijdrage	X – Het gezag dat volgens de artikelen 16 en 17 van de wegenwet heeft te zorgen dat de duiker of brug in goede staat verkeert	XI - Opmerkingen	XII - Aanduiding van de wijzigingen in de legger aangebracht met verwijzing naar de desbetreffende (eerste, tweede, derde, enz) wijzigingslegger			
a	duiker	Lengte = 14,325m	beton	Gemeente Venray	Gehele onderhoud	Geen	Gemeente Venray		

# Rapportage wegenlegger

Weg in Merselo

I - Huidige BAG-nummer van de weg: 724  
 II - Naam waaronder de weg bekend staat: Deskesven  
 IIIa - Beginpunt van de weg: Beekweg  
 IIIb - Eindpunt van de weg: Op de Ries  
 IIIc - Richting: Zuidelijk

## Wegdelen

Wegdeelnnummer	IV - Beperking in het gebruik van de weg als bedoeld in artikel 6 van de wegenwet; alsmede de afschuttingen welke zich op de weg bevinden.	Va - Aard van de verhardingen (of aangegeven dat de weg onverhard is)	Vb - Breedte in meters van de verharding of van de verschillende soorten van de verharding	Vc - Lengte van de verschillende delen in meters, langs de as van de weg gemeten	VII - De onderhoudsplichtigen van de weg (of wel van de kadastrale percelen of gedeelten van percelen waarop de verplichting rust)	VIII - Omvang van de onderhoudsplicht (op te nemen de verplichtingen ten aanzien van de verharding, kunstwerken, beplanting enz. voor zoveel nodig en mogelijk met verwijzen naar de kolommen IV, Va, Vb, Vc en VII)	IX – Degenen die tot het onderhoud hebben bij te dragen (of wel de kadastrale percelen of gedeelten van de percelen waarop de verplichting rust) met vermelding van de hoegrootheid van de bijdrage	X – Het gezag dat volgens de artikelen 16 en 17 van de wegenwet heeft te zorgen dat de weg in goede staat verkeert	XI - Opmerkingen	XII - Aanduiding van de wijzigingen in de legger aangebracht met verwijzing naar de desbetreffende (eerste, tweede, derde, enz) wijzigingslegger
3184	rijbaan lokale weg	asfalt	3,5	20,65	Gemeente Venray	Gehele onderhoud	Geen	Gemeente Venray		
3186	rijbaan lokale weg	asfalt	2,8	22,24	Gemeente Venray	Gehele onderhoud	Geen	Gemeente Venray		
3188	rijbaan lokale weg	onverhard	2,3	667,09	Gemeente Venray	Gehele onderhoud	Geen	Gemeente Venray		
3270	rijbaan lokale weg	asfalt	3,6	304,54	Gemeente Venray	Gehele onderhoud	Geen	Gemeente Venray		
3271	rijbaan lokale weg	grasstenen	0,6	78,45	Gemeente Venray	Gehele onderhoud	Geen	Gemeente Venray		
3272	rijbaan lokale weg	asfalt	3,5	227,85	Gemeente Venray	Gehele onderhoud	Geen	Gemeente Venray		
3274	rijbaan lokale weg	grasstenen	0,6	66,9	Gemeente Venray	Gehele onderhoud	Geen	Gemeente Venray		
3275	rijbaan lokale weg	grasstenen	0,6	73,29	Gemeente Venray	Gehele onderhoud	Geen	Gemeente Venray		

## Duikers of bruggen

VI – De zich in de weg bevindende bruggen en duikers, met vermelding van hun aard, hoofdafmeting en samenstelling van de onder afzonderlijke nummer opgenomen bruggen	VII - De onderhoudsplichtigen van de duiker of brug. (of wel van de kadastrale percelen of gedeelten van percelen waarop de verplichting rust)	VIII - Omvang de onderhoudsplicht (op te nemen de verplichtingen ten aanzien van de verharding, kunstwerken, beplanting enz. voor zoveel nodig en mogelijk met verwijzen naar de kolommen IV, Va, Vb, Vc en VII)	IX – Degenen die tot het onderhoud hebben bij te dragen (of wel de kadastrale percelen of gedeelten van de percelen waarop de verplichting rust) met vermelding van de hoegrootheid van de bijdrage	X – Het gezag dat volgens de artikelen 16 en 17 van de wegenwet heeft te zorgen dat de duiker of brug in goede staat verkeert	XI - Opmerkingen	XII - Aanduiding van de wijzigingen in de legger aangebracht met verwijzing naar de desbetreffende (eerste, tweede, derde, enz) wijzigingslegger			
a	duiker	Lengte = 20,267m	beton	Gemeente Venray	Gehele onderhoud	Geen	Gemeente Venray		
b	duiker	Lengte = 23,532m	beton	Gemeente Venray	Gehele onderhoud	Geen	Gemeente Venray		



# Rapportage wegenlegger

Weg in Merselo

I - Huidige BAG-nummer van de weg: 726  
 II - Naam waaronder de weg bekend staat: Endepoel  
 IIIa - Beginpunt van de weg: Hansenberg  
 IIIb - Eindpunt van de weg: Loonsedijk  
 IIIc - Richting: Zuidelijk

## Wegdelen

Wegdeelnnummer	IV - Beperking in het gebruik van de weg als bedoeld in artikel 6 van de wegenwet; alsmede de afschuttingen welke zich op de weg bevinden.	Va - Aard van de verhardingen (of aangegeven dat de weg onverhard is)	Vb - Breedte in meters van de verharding of van de verschillende soorten van de verharding	Vc - Lengte van de verschillende delen in meters, langs de as van de weg gemeten	VII - De onderhoudsplichtigen van de weg (of wel van de kadastrale percelen of gedeelten van percelen waarop de verplichting rust)	VIII - Omvang van de onderhoudsplicht (op te nemen de verplichtingen ten aanzien van de verharding, kunstwerken, beplanting enz. voor zoveel nodig en mogelijk met verwijzen naar de kolommen IV, Va, Vb, Vc en VII)	IX – Degenen die tot het onderhoud hebben bij te dragen (of wel de kadastrale percelen of gedeelten van de percelen waarop de verplichting rust) met vermelding van de hoegrootheid van de bijdrage	X – Het gezag dat volgens de artikelen 16 en 17 van de wegenwet heeft te zorgen dat de weg in goede staat verkeert	XI - Opmerkingen	XII - Aanduiding van de wijzigingen in de legger aangebracht met verwijzing naar de desbetreffende (eerste, tweede, derde, enz) wijzigingslegger
3347	rijbaan lokale weg	asfalt	3,0	723,62	Gemeente Venray	Gehele onderhoud	Geen	Gemeente Venray		
3350	rijbaan lokale weg	asfalt	3,4	208,24	Gemeente Venray	Gehele onderhoud	Geen	Gemeente Venray		
3436	rijbaan lokale weg	halfverhard	2,9	49,91	Gemeente Venray	Gehele onderhoud	Geen	Gemeente Venray		

## Duikers of bruggen

VI – De zich in de weg bevindende bruggen en duikers, met vermelding van hun aard, hoofdafmeting en samenstelling van de onder afzonderlijke nummer opgenomen bruggen	VII - De onderhoudsplichtigen van de duiker of brug. (of wel van de kadastrale percelen of gedeelten van percelen waarop de verplichting rust)	VIII - Omvang de onderhoudsplicht (op te nemen de verplichtingen ten aanzien van de verharding, kunstwerken, beplanting enz. voor zoveel nodig en mogelijk met verwijzen naar de kolommen IV, Va, Vb, Vc en VII)	IX – Degenen die tot het onderhoud hebben bij te dragen (of wel de kadastrale percelen of gedeelten van de percelen waarop de verplichting rust) met vermelding van de hoegrootheid van de bijdrage	X – Het gezag dat volgens de artikelen 16 en 17 van de wegenwet heeft te zorgen dat de duiker of brug in goede staat verkeert	XI - Opmerkingen	XII - Aanduiding van de wijzigingen in de legger aangebracht met verwijzing naar de desbetreffende (eerste, tweede, derde, enz) wijzigingslegger			
a	duiker	Lengte = 7,520m	beton	Gemeente Venray	Gehele onderhoud	Geen	Gemeente Venray		

# Rapportage wegenlegger

Weg in Merselo

I - Huidige BAG-nummer van de weg: 1008  
 II - Naam waaronder de weg bekend staat: Grensweg - noord  
 IIIa - Beginpunt van de weg: Ballonzuilbos  
 IIIb - Eindpunt van de weg: Laagheidseweg  
 IIIc - Richting: Oostelijk

## Wegdelen

Wegdeelnnummer	IV - Beperking in het gebruik van de weg als bedoeld in artikel 6 van de wegenwet; alsmede de afschuttingen welke zich op de weg bevinden.	Va - Aard van de verhardingen (of aangegeven dat de weg onverhard is)	Vb - Breedte in meters van de verharding of van de verschillende soorten van de verharding	Vc - Lengte van de verschillende delen in meters, langs de as van de weg gemeten	VII - De onderhoudsplichtigen van de weg (of wel van de kadastrale percelen of gedeelten van percelen waarop de verplichting rust)	VIII - Omvang van de onderhoudsplicht (op te nemen de verplichtingen ten aanzien van de verharding, kunstwerken, beplanting enz. voor zoveel nodig en mogelijk met verwijzen naar de kolommen IV, Va, Vb, Vc en VII)	IX – Degenen die tot het onderhoud hebben bij te dragen (of wel de kadastrale percelen of gedeelten van de percelen waarop de verplichting rust) met vermelding van de hoegrootheid van de bijdrage	X – Het gezag dat volgens de artikelen 16 en 17 van de wegenwet heeft te zorgen dat de weg in goede staat verkeert	XI - Opmerkingen	XII - Aanduiding van de wijzigingen in de legger aangebracht met verwijzing naar de desbetreffende (eerste, tweede, derde, enz) wijzigingslegger
3411	rijbaan lokale weg	onverhard	2,7	958,43	Gemeente Venray	Gehele onderhoud	Geen	Gemeente Venray		
3413	rijbaan lokale weg	onverhard	2,8	959,81	Gemeente Venray	Gehele onderhoud	Geen	Gemeente Venray		
3414	rijbaan lokale weg	onverhard	2,4	1099,21	Gemeente Venray	Gehele onderhoud	Geen	Gemeente Venray		
4246	rijbaan lokale weg	onverhard	2,9	141,65	Perceelseigenaar: VRY00V199 en VRY00V281	Gehele onderhoud	Geen	Gemeente Venray		

# Rapportage wegenlegger

Weg in Merselo

I - Huidige BAG-nummer van de weg: 727  
 II - Naam waaronder de weg bekend staat: Grootdorp  
 IIIa - Beginpunt van de weg: Komgrens  
 IIIb - Eindpunt van de weg: Doodlopend  
 IIIc - Richting: Westelijk

## Wegdelen

Wegdeelnnummer	IV - Beperking in het gebruik van de weg als bedoeld in artikel 6 van de wegenwet; alsmede de afschuttingen welke zich op de weg bevinden.	Va - Aard van de verhardingen (of aangegeven dat de weg onverhard is)	Vb - Breedte in meters van de verharding of van de verschillende soorten van de verharding	Vc - Lengte van de verschillende delen in meters, langs de as van de weg gemeten	VII - De onderhoudsplichtigen van de weg (of wel van de kadastrale percelen of gedeelten van percelen waarop de verplichting rust)	VIII - Omvang van de onderhoudsplicht (op te nemen de verplichtingen ten aanzien van de verharding, kunstwerken, beplanting enz. voor zoveel nodig en mogelijk met verwijzen naar de kolommen IV, Va, Vb, Vc en VII)	IX – Degenen die tot het onderhoud hebben bij te dragen (of wel de kadastrale percelen of gedeelten van de percelen waarop de verplichting rust) met vermelding van de hoegrootheid van de bijdrage	X – Het gezag dat volgens de artikelen 16 en 17 van de wegenwet heeft te zorgen dat de weg in goede staat verkeert	XI - Opmerkingen	XII - Aanduiding van de wijzigingen in de legger aangebracht met verwijzing naar de desbetreffende (eerste, tweede, derde, enz) wijzigingslegger
3204	rijbaan lokale weg	halfverhard	2,6	689,08	Gemeente Venray	Gehele onderhoud	Geen	Gemeente Venray		

# Rapportage wegenlegger

Weg in Merselo

I - Huidige BAG-nummer van de weg: 728  
 II - Naam waaronder de weg bekend staat: Haag  
 IIIa - Beginpunt van de weg: Ossendijk  
 IIIb - Eindpunt van de weg: Komgrens  
 IIIc - Richting: Noordoostelijk

## Wegdelen

Wegdeelnummer	IV - Beperking in het gebruik van de weg als bedoeld in artikel 6 van de wegenwet; alsmede de afschuttingen welke zich op de weg bevinden.	Va - Aard van de verhardingen (of aangegeven dat de weg onverhard is)	Vb - Breedte in meters van de verharding of van de verschillende soorten van de verharding	Vc - Lengte van de verschillende delen in meters, langs de as van de weg gemeten	VII - De onderhoudsplichtigen van de weg (of wel van de kadastrale percelen of gedeelten van percelen waarop de verplichting rust)	VIII - Omvang van de onderhoudsplicht (op te nemen de verplichtingen ten aanzien van de verharding, kunstwerken, beplanting enz. voor zoveel nodig en mogelijk met verwijzen naar de kolommen IV, Va, Vb, Vc en VII)	IX – Degenen die tot het onderhoud hebben bij te dragen (of wel de kadastrale percelen of gedeelten van de percelen waarop de verplichting rust) met vermelding van de hoegrootheid van de bijdrage	X – Het gezag dat volgens de artikelen 16 en 17 van de wegenwet heeft te zorgen dat de weg in goede staat verkeert	XI - Opmerkingen	XII - Aanduiding van de wijzigingen in de legger aangebracht met verwijzing naar de desbetreffende (eerste, tweede, derde, enz) wijzigingslegger
2640	rijbaan lokale weg	onverhard	2,1	122,6	Gemeente Venray	Gehele onderhoud	Geen	Gemeente Venray		
2641	rijbaan lokale weg	asfalt	4,2	730,7	Gemeente Venray	Gehele onderhoud	Geen	Gemeente Venray		
3223	rijbaan lokale weg	asfalt	4,2	463,91	Gemeente Venray	Gehele onderhoud	Geen	Gemeente Venray		
3224	rijbaan lokale weg	halfverhard	4,0	24,93	Gemeente Venray	Gehele onderhoud	Geen	Gemeente Venray		
3225	rijbaan lokale weg	asfalt	5,6	38,85	Gemeente Venray	Gehele onderhoud	Geen	Gemeente Venray		
3239	rijbaan lokale weg	betonstraatstenen	3,7	9,54	Gemeente Venray	Gehele onderhoud	Geen	Gemeente Venray		
3241	rijbaan lokale weg	onverhard	2,4	156,92	Gemeente Venray	Gehele onderhoud	Geen	Gemeente Venray		
3251	rijbaan lokale weg	betonstraatstenen	0,4	112,2	Gemeente Venray	Gehele onderhoud	Geen	Gemeente Venray		
3253	rijbaan lokale weg	asfalt	6,1	42,12	Gemeente Venray	Gehele onderhoud	Geen	Gemeente Venray		
3256	rijbaan lokale weg	asfalt	4,2	569,06	Gemeente Venray	Gehele onderhoud	Geen	Gemeente Venray		
3266	rijbaan lokale weg	halfverhard	3,0	228,06	Gemeente Venray	Gehele onderhoud	Geen	Gemeente Venray		

## Duikers of bruggen

VI – De zich in de weg bevindende bruggen en duikers, met vermelding van hun aard, hoofdafmeting en samenstelling van de onder afzonderlijke nummer opgenomen bruggen	VII - De onderhoudsplichtigen van de duiker of brug. (of wel van de kadastrale percelen of gedeelten van percelen waarop de verplichting rust)	VIII - Omvang de onderhoudsplicht (op te nemen de verplichtingen ten aanzien van de verharding, kunstwerken, beplanting enz. voor zoveel nodig en mogelijk met verwijzen naar de kolommen IV, Va, Vb, Vc en VII)	IX – Degenen die tot het onderhoud hebben bij te dragen (of wel de kadastrale percelen of gedeelten van de percelen waarop de verplichting rust) met vermelding van de hoegrootheid van de bijdrage	X – Het gezag dat volgens de artikelen 16 en 17 van de wegenwet heeft te zorgen dat de duiker of brug in goede staat verkeert	XI - Opmerkingen	XII - Aanduiding van de wijzigingen in de legger aangebracht met verwijzing naar de desbetreffende (eerste, tweede, derde, enz) wijzigingslegger			
a	duiker	Lengte = 20,560m	PVC	Gemeente Venray	Gehele onderhoud	Geen	Gemeente Venray		
b	duiker	Lengte = 9,045m	beton	Gemeente Venray	Gehele onderhoud	Geen	Gemeente Venray		
c	duiker	Lengte = 18,211m	beton	Gemeente Venray	Gehele onderhoud	Geen	Gemeente Venray		
d	duiker	Lengte = 11,639m	beton	Gemeente Venray	Gehele onderhoud	Geen	Gemeente Venray		
e	duiker	Lengte = 9,399m	PVC	Gemeente Venray	Gehele onderhoud	Geen	Gemeente Venray		
f	duiker	Lengte = 8,201m	beton	Gemeente Venray	Gehele onderhoud	Geen	Gemeente Venray		
g	duiker	Lengte = 11,631m	beton	Gemeente Venray	Gehele onderhoud	Geen	Gemeente Venray		
h	duiker	Lengte = 6,911m	beton	Gemeente Venray	Gehele onderhoud	Geen	Gemeente Venray		
i	duiker	Lengte = 9,748m	PVC	Gemeente Venray	Gehele onderhoud	Geen	Gemeente Venray		
j	duiker	Lengte = 11,851m	PVC	Gemeente Venray	Gehele onderhoud	Geen	Gemeente Venray		
k	duiker	Lengte = 23,898m	beton	Gemeente Venray	Gehele onderhoud	Geen	Gemeente Venray		
l	duiker	Lengte = 0,962m	beton	Gemeente Venray	Gehele onderhoud	Geen	Gemeente Venray		

# Rapportage wegenlegger

Weg in Merselo

I - Huidige BAG-nummer van de weg: 729  
 II - Naam waaronder de weg bekend staat: Handrik  
 IIIa - Beginpunt van de weg: Pas  
 IIIb - Eindpunt van de weg: Kiekweg  
 IIIc - Richting: Zuidelijk

## Wegdelen

Wegdeelnummer	IV - Beperking in het gebruik van de weg als bedoeld in artikel 6 van de wegenwet; alsmede de afschuttingen welke zich op de weg bevinden.	Va - Aard van de verhardingen (of aangegeven dat de weg onverhard is)	Vb - Breedte in meters van de verharding of van de verschillende soorten van de verharding	Vc - Lengte van de verschillende delen in meters, langs de as van de weg gemeten	VII - De onderhoudsplichtigen van de weg (of wel van de kadastrale percelen of gedeelten van percelen waarop de verplichting rust)	VIII - Omvang van de onderhoudsplicht (op te nemen de verplichtingen ten aanzien van de verharding, kunstwerken, beplanting enz. voor zoveel nodig en mogelijk met verwijzen naar de kolommen IV, Va, Vb, Vc en VII)	IX – Degenen die tot het onderhoud hebben bij te dragen (of wel de kadastrale percelen of gedeelten van de percelen waarop de verplichting rust) met vermelding van de hoegrootheid van de bijdrage	X – Het gezag dat volgens de artikelen 16 en 17 van de wegenwet heeft te zorgen dat de weg in goede staat verkeert	XI - Opmerkingen	XII - Aanduiding van de wijzigingen in de legger aangebracht met verwijzing naar de desbetreffende (eerste, tweede, derde, enz) wijzigingslegger
3259	rijbaan lokale weg	grasstenen	0,6	17,36	Gemeente Venray	Gehele onderhoud	Geen	Gemeente Venray		
3262	rijbaan lokale weg	asfalt	3,2	925,64	Gemeente Venray	Gehele onderhoud	Geen	Gemeente Venray		

## Duikers of bruggen

VI – De zich in de weg bevindende bruggen en duikers, met vermelding van hun aard, hoofdafmeting en samenstelling van de onder afzonderlijke nummer opgenomen bruggen	VII - De onderhoudsplichtigen van de duiker of brug. (of wel van de kadastrale percelen of gedeelten van percelen waarop de verplichting rust)	VIII - Omvang de onderhoudsplicht (op te nemen de verplichtingen ten aanzien van de verharding, kunstwerken, beplanting enz. voor zoveel nodig en mogelijk met verwijzen naar de kolommen IV, Va, Vb, Vc en VII)	IX – Degenen die tot het onderhoud hebben bij te dragen (of wel de kadastrale percelen of gedeelten van de percelen waarop de verplichting rust) met vermelding van de hoegrootheid van de bijdrage	X – Het gezag dat volgens de artikelen 16 en 17 van de wegenwet heeft te zorgen dat de duiker of brug in goede staat verkeert	XI - Opmerkingen	XII - Aanduiding van de wijzigingen in de legger aangebracht met verwijzing naar de desbetreffende (eerste, tweede, derde, enz) wijzigingslegger			
a	duiker	Lengte = 11,847m	beton	Waterschap Limburg	Gehele onderhoud	Geen	Waterschap Limburg		

# Rapportage wegenlegger

Weg in Merselo

I - Huidige BAG-nummer van de weg: 730  
 II - Naam waaronder de weg bekend staat: Hansenberg  
 IIIa - Beginpunt van de weg: Loonsedijk  
 IIIb - Eindpunt van de weg: Laagheidseweg  
 IIIc - Richting: Oostelijk

## Wegdelen

Wegdeelnnummer	IV - Beperking in het gebruik van de weg als bedoeld in artikel 6 van de wegenwet; alsmede de afschuttingen welke zich op de weg bevinden.	Va - Aard van de verhardingen (of aangegeven dat de weg onverhard is)	Vb - Breedte in meters van de verharding of van de verschillende soorten van de verharding	Vc - Lengte van de verschillende delen in meters, langs de as van de weg gemeten	VII - De onderhoudsplichtigen van de weg (of wel van de kadastrale percelen of gedeelten van percelen waarop de verplichting rust)	VIII - Omvang van de onderhoudsplicht (op te nemen de verplichtingen ten aanzien van de verharding, kunstwerken, beplanting enz. voor zoveel nodig en mogelijk met verwijzen naar de kolommen IV, Va, Vb, Vc en VII)	IX – Degenen die tot het onderhoud hebben bij te dragen (of wel de kadastrale percelen of gedeelten van de percelen waarop de verplichting rust) met vermelding van de hoegrootheid van de bijdrage	X – Het gezag dat volgens de artikelen 16 en 17 van de wegenwet heeft te zorgen dat de weg in goede staat verkeert	XI - Opmerkingen	XII - Aanduiding van de wijzigingen in de legger aangebracht met verwijzing naar de desbetreffende (eerste, tweede, derde, enz) wijzigingslegger
3320	rijbaan lokale weg	onverhard	2,6	574,96	Gemeente Venray	Gehele onderhoud	Geen	Gemeente Venray		
3339	rijbaan lokale weg	asfalt	2,8	123,82	Gemeente Venray	Gehele onderhoud	Geen	Gemeente Venray		
3344	rijbaan lokale weg	halfverhard	2,9	331,33	Gemeente Venray	Gehele onderhoud	Geen	Gemeente Venray		
3345	rijbaan lokale weg	asfalt	3,1	583,88	Gemeente Venray	Gehele onderhoud	Geen	Gemeente Venray		
3346	rijbaan lokale weg	asfalt	3,0	316,46	Gemeente Venray	Gehele onderhoud	Geen	Gemeente Venray		
4234	rijbaan lokale weg	cementbeton	3,6	3,63	Gemeente Venray	Gehele onderhoud	Geen	Gemeente Venray		

## Duikers of bruggen

VI – De zich in de weg bevindende bruggen en duikers, met vermelding van hun aard, hoofdafmeting en samenstelling van de onder afzonderlijke nummer opgenomen bruggen				VII - De onderhoudsplichtigen van de duiker of brug. (of wel van de kadastrale percelen of gedeelten van percelen waarop de verplichting rust)	VIII - Omvang de onderhoudsplicht (op te nemen de verplichtingen ten aanzien van de verharding, kunstwerken, beplanting enz. voor zoveel nodig en mogelijk met verwijzen naar de kolommen IV, Va, Vb, Vc en VII)	IX – Degenen die tot het onderhoud hebben bij te dragen (of wel de kadastrale percelen of gedeelten van de percelen waarop de verplichting rust) met vermelding van de hoegrootheid van de bijdrage	X – Het gezag dat volgens de artikelen 16 en 17 van de wegenwet heeft te zorgen dat de duiker of brug in goede staat verkeert	XI - Opmerkingen	XII - Aanduiding van de wijzigingen in de legger aangebracht met verwijzing naar de desbetreffende (eerste, tweede, derde, enz) wijzigingslegger
a	duiker	Lengte = 8,333m	beton	Gemeente Venray	Gehele onderhoud	Geen	Gemeente Venray		
b	brug	Oppervlakte = 15,388m <sup>2</sup>	beton	Gemeente Venray	Gehele onderhoud	Geen	Gemeente Venray		

# Rapportage wegenlegger

Weg in Merselo

I - Huidige BAG-nummer van de weg: 656  
 II - Naam waaronder de weg bekend staat: Janslust  
 IIIa - Beginpunt van de weg: Weverslo  
 IIIb - Eindpunt van de weg: Kiekweg  
 IIIc - Richting: Zuidelijk

## Wegdelen

Wegdeelnnummer	IV - Beperking in het gebruik van de weg als bedoeld in artikel 6 van de wegenwet; alsmede de afschuttingen welke zich op de weg bevinden.	Va - Aard van de verhardingen (of aangegeven dat de weg onverhard is)	Vb - Breedte in meters van de verharding of van de verschillende soorten van de verharding	Vc - Lengte van de verschillende delen in meters, langs de as van de weg gemeten	VII - De onderhoudsplichtigen van de weg (of wel van de kadastrale percelen of gedeelten van percelen waarop de verplichting rust)	VIII - Omvang van de onderhoudsplicht (op te nemen de verplichtingen ten aanzien van de verharding, kunstwerken, beplanting enz. voor zoveel nodig en mogelijk met verwijzen naar de kolommen IV, Va, Vb, Vc en VII)	IX – Degenen die tot het onderhoud hebben bij te dragen (of wel de kadastrale percelen of gedeelten van de percelen waarop de verplichting rust) met vermelding van de hoegrootheid van de bijdrage	X – Het gezag dat volgens de artikelen 16 en 17 van de wegenwet heeft te zorgen dat de weg in goede staat verkeert	XI - Opmerkingen	XII - Aanduiding van de wijzigingen in de legger aangebracht met verwijzing naar de desbetreffende (eerste, tweede, derde, enz) wijzigingslegger
2665	rijbaan lokale weg	halfverhard	3,2	42,95	Gemeente Venray	Gehele onderhoud	Geen	Gemeente Venray		
2669	rijbaan lokale weg	halfverhard	2,5	172,7	Gemeente Venray	Gehele onderhoud	Geen	Gemeente Venray		
2670	rijbaan lokale weg	asfalt	3,3	1153,41	Gemeente Venray	Gehele onderhoud	Geen	Gemeente Venray		
2687	rijbaan lokale weg	onverhard	2,8	869,78	Gemeente Venray	Gehele onderhoud	Geen	Gemeente Venray		

## Duikers of bruggen

VI – De zich in de weg bevindende bruggen en duikers, met vermelding van hun aard, hoofdafmeting en samenstelling van de onder afzonderlijke nummer opgenomen bruggen				VII - De onderhoudsplichtigen van de duiker of brug. (of wel van de kadastrale percelen of gedeelten van percelen waarop de verplichting rust)	VIII - Omvang de onderhoudsplicht (op te nemen de verplichtingen ten aanzien van de verharding, kunstwerken, beplanting enz. voor zoveel nodig en mogelijk met verwijzen naar de kolommen IV, Va, Vb, Vc en VII)	IX – Degenen die tot het onderhoud hebben bij te dragen (of wel de kadastrale percelen of gedeelten van de percelen waarop de verplichting rust) met vermelding van de hoegrootheid van de bijdrage	X – Het gezag dat volgens de artikelen 16 en 17 van de wegenwet heeft te zorgen dat de duiker of brug in goede staat verkeert	XI - Opmerkingen	XII - Aanduiding van de wijzigingen in de legger aangebracht met verwijzing naar de desbetreffende (eerste, tweede, derde, enz) wijzigingslegger
a	duiker	Lengte = 35,138m	PVC	Gemeente Venray	Gehele onderhoud	Geen	Gemeente Venray		
b	duiker	Lengte = 12,117m	beton	Gemeente Venray	Gehele onderhoud	Geen	Gemeente Venray		
c	duiker	Lengte = 15,100m	beton	Gemeente Venray	Gehele onderhoud	Geen	Gemeente Venray		
d	duiker	Lengte = 44,801m	beton	Gemeente Venray	Gehele onderhoud	Geen	Gemeente Venray		

# Rapportage wegenlegger

Weg in Merselo

I - Huidige BAG-nummer van de weg: 731  
 II - Naam waaronder de weg bekend staat: Kleindorp  
 IIIa - Beginpunt van de weg: Beekweg  
 IIIb - Eindpunt van de weg: Komgrens  
 IIIc - Richting: Zuidelijk

## Wegdelen

Wegdeelnummer	IV - Beperking in het gebruik van de weg als bedoeld in artikel 6 van de wegenwet; alsmede de afschuttingen welke zich op de weg bevinden.	Va - Aard van de verhardingen (of aangegeven dat de weg onverhard is)	Vb - Breedte in meters van de verharding of van de verschillende soorten van de verharding	Vc - Lengte van de verschillende delen in meters, langs de as van de weg gemeten	VII - De onderhoudsplichtigen van de weg (of wel van de kadastrale percelen of gedeelten van percelen waarop de verplichting rust)	VIII - Omvang van de onderhoudsplicht (op te nemen de verplichtingen ten aanzien van de verharding, kunstwerken, beplanting enz. voor zoveel nodig en mogelijk met verwijzen naar de kolommen IV, Va, Vb, Vc en VII)	IX – Degenen die tot het onderhoud hebben bij te dragen (of wel de kadastrale percelen of gedeelten van de percelen waarop de verplichting rust) met vermelding van de hoegroetheid van de bijdrage	X – Het gezag dat volgens de artikelen 16 en 17 van de wegenwet heeft te zorgen dat de weg in goede staat verkeert	XI - Opmerkingen	XII - Aanduiding van de wijzigingen in de legger aangebracht met verwijzing naar de desbetreffende (eerste, tweede, derde, enz) wijzigingslegger
3310	rijbaan lokale weg	grasstenen	0,6	45,64	Gemeente Venray	Gehele onderhoud	Geen	Gemeente Venray		
3375	rijbaan lokale weg	asfalt	4,5	193,16	Gemeente Venray	Gehele onderhoud	Geen	Gemeente Venray		
3376	rijbaan lokale weg	betonstraatstenen	0,5	30,17	Gemeente Venray	Gehele onderhoud	Geen	Gemeente Venray		
3377	voetpad	betonstraatstenen	1,0	3,44	Gemeente Venray	Gehele onderhoud	Geen	Gemeente Venray		
3378	rijbaan lokale weg	grasstenen	0,6	35,73	Gemeente Venray	Gehele onderhoud	Geen	Gemeente Venray		
3379	rijbaan lokale weg	asfalt	4,5	68,02	Gemeente Venray	Gehele onderhoud	Geen	Gemeente Venray		
3380	rijbaan lokale weg	asfalt	6,8	58,66	Gemeente Venray	Gehele onderhoud	Geen	Gemeente Venray		
3382	rijbaan lokale weg	grasstenen	0,6	57,71	Gemeente Venray	Gehele onderhoud	Geen	Gemeente Venray		
3383	rijbaan lokale weg	grasstenen	0,6	38,33	Gemeente Venray	Gehele onderhoud	Geen	Gemeente Venray		
3430	rijbaan lokale weg	asfalt	4,8	279,3	Gemeente Venray	Gehele onderhoud	Geen	Gemeente Venray		
3433	rijbaan lokale weg	asfalt	4,4	310,63	Gemeente Venray	Gehele onderhoud	Geen	Gemeente Venray		

## Duikers of bruggen

VI – De zich in de weg bevindende bruggen en duikers, met vermelding van hun aard, hoofdafmeting en samenstelling van de onder afzonderlijke nummer opgenomen bruggen				VII - De onderhoudsplichtigen van de duiker of brug. (of wel van de kadastrale percelen of gedeelten van percelen waarop de verplichting rust)	VIII - Omvang de onderhoudsplicht (op te nemen de verplichtingen ten aanzien van de verharding, kunstwerken, beplanting enz. voor zoveel nodig en mogelijk met verwijzen naar de kolommen IV, Va, Vb, Vc en VII)	IX – Degenen die tot het onderhoud hebben bij te dragen (of wel de kadastrale percelen of gedeelten van de percelen waarop de verplichting rust) met vermelding van de hoegroetheid van de bijdrage	X – Het gezag dat volgens de artikelen 16 en 17 van de wegenwet heeft te zorgen dat de duiker of brug in goede staat verkeert	XI - Opmerkingen	XII - Aanduiding van de wijzigingen in de legger aangebracht met verwijzing naar de desbetreffende (eerste, tweede, derde, enz) wijzigingslegger
a	duiker	Lengte = 16,901m	beton	Gemeente Venray	Gehele onderhoud	Geen	Gemeente Venray		
b	duiker	Lengte = 16,965m	beton	Gemeente Venray	Gehele onderhoud	Geen	Gemeente Venray		
c	duiker	Lengte = 8,074m	beton	Gemeente Venray	Gehele onderhoud	Geen	Gemeente Venray		



# Rapportage wegenlegger

Weg in Merselo

I - Huidige BAG-nummer van de weg: 732  
 II - Naam waaronder de weg bekend staat: Loonsedijk  
 IIIa - Beginpunt van de weg: Gemeentegrens  
 IIIb - Eindpunt van de weg: Beekweg  
 IIIc - Richting: Zuidelijk

## Wegdelen

Wegdeelnnummer	IV - Beperking in het gebruik van de weg als bedoeld in artikel 6 van de wegenwet; alsmede de afschuttingen welke zich op de weg bevinden.	Va - Aard van de verhardingen (of aangegeven dat de weg onverhard is)	Vb - Breedte in meters van de verharding of van de verschillende soorten van de verharding	Vc - Lengte van de verschillende delen in meters, langs de as van de weg gemeten	VII - De onderhoudsplichtigen van de weg (of wel van de kadastrale percelen of gedeelten van percelen waarop de verplichting rust)	VIII - Omvang van de onderhoudsplicht (op te nemen de verplichtingen ten aanzien van de verharding, kunstwerken, beplanting enz. voor zoveel nodig en mogelijk met verwijzen naar de kolommen IV, Va, Vb, Vc en VII)	IX – Degenen die tot het onderhoud hebben bij te dragen (of wel de kadastrale percelen of gedeelten van de percelen waarop de verplichting rust) met vermelding van de hoegroetheid van de bijdrage	X – Het gezag dat volgens de artikelen 16 en 17 van de wegenwet heeft te zorgen dat de weg in goede staat verkeert	XI - Opmerkingen	XII - Aanduiding van de wijzigingen in de legger aangebracht met verwijzing naar de desbetreffende (eerste, tweede, derde, enz) wijzigingslegger
3318	rijbaan lokale weg	asfalt	4,3	438,52	Gemeente Venray	Gehele onderhoud	Geen	Gemeente Venray		
3342	rijbaan lokale weg	asfalt	4,5	78,58	Gemeente Venray	Gehele onderhoud	Geen	Gemeente Venray		
3343	rijbaan lokale weg	asfalt	5,2	19,69	Gemeente Venray	Gehele onderhoud	Geen	Gemeente Venray		
3348	rijbaan lokale weg	halfverhard	2,3	218,35	Gemeente Venray	Gehele onderhoud	Geen	Gemeente Venray		
3349	rijbaan lokale weg	asfalt	4,5	527,35	Gemeente Venray	Gehele onderhoud	Geen	Gemeente Venray		
3437	rijbaan lokale weg	onverhard	3,0	131,08	Gemeente Venray	Gehele onderhoud	Geen	Gemeente Venray		
3438	rijbaan lokale weg	halfverhard	2,8	23,96	Gemeente Venray	Gehele onderhoud	Geen	Gemeente Venray		
3439	rijbaan lokale weg	asfalt	4,7	350,47	Gemeente Venray	Gehele onderhoud	Geen	Gemeente Venray		
3441	rijbaan lokale weg	onverhard	3,3	223,81	Gemeente Venray	Gehele onderhoud	Geen	Gemeente Venray		
4402	rijbaan lokale weg	asfalt	8,2	44,29	Gemeente Venray	Gehele onderhoud	Geen	Gemeente Venray		

## Duikers of bruggen

VI – De zich in de weg bevindende bruggen en duikers, met vermelding van hun aard, hoofdafmeting en samenstelling van de onder afzonderlijke nummer opgenomen bruggen				VII - De onderhoudsplichtigen van de duiker of brug. (of wel van de kadastrale percelen of gedeelten van percelen waarop de verplichting rust)	VIII - Omvang de onderhoudsplicht (op te nemen de verplichtingen ten aanzien van de verharding, kunstwerken, beplanting enz. voor zoveel nodig en mogelijk met verwijzen naar de kolommen IV, Va, Vb, Vc en VII)	IX – Degenen die tot het onderhoud hebben bij te dragen (of wel de kadastrale percelen of gedeelten van de percelen waarop de verplichting rust) met vermelding van de hoegroetheid van de bijdrage	X – Het gezag dat volgens de artikelen 16 en 17 van de wegenwet heeft te zorgen dat de duiker of brug in goede staat verkeert	XI - Opmerkingen	XII - Aanduiding van de wijzigingen in de legger aangebracht met verwijzing naar de desbetreffende (eerste, tweede, derde, enz) wijzigingslegger
a	duiker	Lengte = 13,910m	beton	Gemeente Venray	Gehele onderhoud	Geen	Gemeente Venray		
b	duiker	Lengte = 15,287m	beton	Gemeente Venray	Gehele onderhoud	Geen	Gemeente Venray		
c	duiker	Lengte = 10,471m	beton	Gemeente Venray	Gehele onderhoud	Geen	Gemeente Venray		
d	brug	Oppervlakte = 128,307m <sup>2</sup>	beton	Gemeente Venray	Gehele onderhoud	Geen	Gemeente Venray		

# Rapportage wegenlegger

Weg in Merselo

I - Huidige BAG-nummer van de weg: 734  
 II - Naam waaronder de weg bekend staat: Op de Ries  
 IIIa - Beginpunt van de weg: Kleindorp  
 IIIb - Eindpunt van de weg: Ossendijk  
 IIIc - Richting: Westelijk

## Wegdelen

Wegdeelnummer	IV - Beperking in het gebruik van de weg als bedoeld in artikel 6 van de wegenwet; alsmede de afschuttingen welke zich op de weg bevinden.	Va - Aard van de verhardingen (of aangegeven dat de weg onverhard is)	Vb - Breedte in meters van de verharding of van de verschillende soorten van de verharding	Vc - Lengte van de verschillende delen in meters, langs de as van de weg gemeten	VII - De onderhoudsplichtigen van de weg (of wel van de kadastrale percelen of gedeelten van percelen waarop de verplichting rust)	VIII - Omvang van de onderhoudsplicht (op te nemen de verplichtingen ten aanzien van de verharding, kunstwerken, beplanting enz. voor zoveel nodig en mogelijk met verwijzen naar de kolommen IV, Va, Vb, Vc en VII)	IX – Degenen die tot het onderhoud hebben bij te dragen (of wel de kadastrale percelen of gedeelten van de percelen waarop de verplichting rust) met vermelding van de hoegrootheid van de bijdrage	X – Het gezag dat volgens de artikelen 16 en 17 van de wegenwet heeft te zorgen dat de weg in goede staat verkeert	XI - Opmerkingen	XII - Aanduiding van de wijzigingen in de legger aangebracht met verwijzing naar de desbetreffende (eerste, tweede, derde, enz) wijzigingslegger
3183	rijbaan lokale weg	asfalt	6,5	29,15	Gemeente Venray	Gehele onderhoud	Geen	Gemeente Venray		
3210	rijbaan lokale weg	asfalt	3,4	421,05	Gemeente Venray	Gehele onderhoud	Geen	Gemeente Venray		
3246	rijbaan lokale weg	grasstenen	0,6	76,74	Gemeente Venray	Gehele onderhoud	Geen	Gemeente Venray		
3247	rijbaan lokale weg	grasstenen	0,6	19,2	Gemeente Venray	Gehele onderhoud	Geen	Gemeente Venray		
3248	rijbaan lokale weg	grasstenen	0,6	13,84	Gemeente Venray	Gehele onderhoud	Geen	Gemeente Venray		
3249	rijbaan lokale weg	grasstenen	0,9	121,32	Gemeente Venray	Gehele onderhoud	Geen	Gemeente Venray		
3250	rijbaan lokale weg	grasstenen	0,9	74,63	Gemeente Venray	Gehele onderhoud	Geen	Gemeente Venray		
3269	rijbaan lokale weg	asfalt	3,6	562,43	Gemeente Venray	Gehele onderhoud	Geen	Gemeente Venray		
3273	rijbaan lokale weg	grasstenen	0,5	11,88	Gemeente Venray	Gehele onderhoud	Geen	Gemeente Venray		
3311	rijbaan lokale weg	asfalt	4,1	159,35	Gemeente Venray	Gehele onderhoud	Geen	Gemeente Venray		
3352	rijbaan lokale weg	asfalt	6,0	33,86	Gemeente Venray	Gehele onderhoud	Geen	Gemeente Venray		
3355	rijbaan lokale weg	grasstenen	0,5	27,82	Gemeente Venray	Gehele onderhoud	Geen	Gemeente Venray		
3356	rijbaan lokale weg	grasstenen	0,6	129,36	Gemeente Venray	Gehele onderhoud	Geen	Gemeente Venray		
3357	rijbaan lokale weg	grasstenen	0,5	11,27	Gemeente Venray	Gehele onderhoud	Geen	Gemeente Venray		
3358	rijbaan lokale weg	grasstenen	0,6	22,23	Gemeente Venray	Gehele onderhoud	Geen	Gemeente Venray		
3359	rijbaan lokale weg	grasstenen	0,6	52,59	Gemeente Venray	Gehele onderhoud	Geen	Gemeente Venray		
3381	rijbaan lokale weg	grasstenen	0,6	173,79	Gemeente Venray	Gehele onderhoud	Geen	Gemeente Venray		

## Duikers of bruggen

VI – De zich in de weg bevindende bruggen en duikers, met vermelding van hun aard, hoofdafmeting en samenstelling van de onder afzonderlijke nummer opgenomen bruggen	VII - De onderhoudsplichtigen van de duiker of brug. (of wel van de kadastrale percelen of gedeelten van percelen waarop de verplichting rust)	VIII - Omvang de onderhoudsplicht (op te nemen de verplichtingen ten aanzien van de verharding, kunstwerken, beplanting enz. voor zoveel nodig en mogelijk met verwijzen naar de kolommen IV, Va, Vb, Vc en VII)	IX – Degenen die tot het onderhoud hebben bij te dragen (of wel de kadastrale percelen of gedeelten van de percelen waarop de verplichting rust) met vermelding van de hoegrootheid van de bijdrage	X – Het gezag dat volgens de artikelen 16 en 17 van de wegenwet heeft te zorgen dat de duiker of brug in goede staat verkeert	XI - Opmerkingen	XII - Aanduiding van de wijzigingen in de legger aangebracht met verwijzing naar de desbetreffende (eerste, tweede, derde, enz) wijzigingslegger
a duiker Lengte = 9,166m beton	Gemeente Venray	Gehele onderhoud	Geen	Gemeente Venray		
b duiker Lengte = 7,965m beton	Gemeente Venray	Gehele onderhoud	Geen	Gemeente Venray		

# Rapportage wegenlegger

Weg in Merselo

I - Huidige BAG-nummer van de weg: 735  
 II - Naam waaronder de weg bekend staat: Opdekamp  
 IIIa - Beginpunt van de weg: Bakelsedijk  
 IIIb - Eindpunt van de weg: Haag  
 IIIc - Richting: Zuidelijk

## Wegdelen

Wegdeelnummer	IV - Beperking in het gebruik van de weg als bedoeld in artikel 6 van de wegenwet; alsmede de afschuttingen welke zich op de weg bevinden.	Va - Aard van de verhardingen (of aangegeven dat de weg onverhard is)	Vb - Breedte in meters van de verharding of van de verschillende soorten van de verharding	Vc - Lengte van de verschillende delen in meters, langs de as van de weg gemeten	VII - De onderhoudsplichtigen van de weg (of wel van de kadastrale percelen of gedeelten van percelen waarop de verplichting rust)	VIII - Omvang van de onderhoudsplicht (op te nemen de verplichtingen ten aanzien van de verharding, kunstwerken, beplanting enz. voor zoveel nodig en mogelijk met verwijzen naar de kolommen IV, Va, Vb, Vc en VII)	IX – Degenen die tot het onderhoud hebben bij te dragen (of wel de kadastrale percelen of gedeelten van de percelen waarop de verplichting rust) met vermelding van de hoegrootheid van de bijdrage	X – Het gezag dat volgens de artikelen 16 en 17 van de wegenwet heeft te zorgen dat de weg in goede staat verkeert	XI - Opmerkingen	XII - Aanduiding van de wijzigingen in de legger aangebracht met verwijzing naar de desbetreffende (eerste, tweede, derde, enz) wijzigingslegger
3214	rijbaan lokale weg	onverhard	2,6	545,08	Gemeente Venray	Gehele onderhoud	Geen	Gemeente Venray		
3217	rijbaan lokale weg	onverhard	1,7	318,76	Gemeente Venray	Gehele onderhoud	Geen	Gemeente Venray		
3221	rijbaan lokale weg	asfalt	3,3	463,9	Gemeente Venray	Gehele onderhoud	Geen	Gemeente Venray		

## Duikers of bruggen

VI – De zich in de weg bevindende bruggen en duikers, met vermelding van hun aard, hoofdafmeting en samenstelling van de onder afzonderlijke nummer opgenomen bruggen	VII - De onderhoudsplichtigen van de duiker of brug. (of wel van de kadastrale percelen of gedeelten van percelen waarop de verplichting rust)	VIII - Omvang de onderhoudsplicht (op te nemen de verplichtingen ten aanzien van de verharding, kunstwerken, beplanting enz. voor zoveel nodig en mogelijk met verwijzen naar de kolommen IV, Va, Vb, Vc en VII)	IX – Degenen die tot het onderhoud hebben bij te dragen (of wel de kadastrale percelen of gedeelten van de percelen waarop de verplichting rust) met vermelding van de hoegrootheid van de bijdrage	X – Het gezag dat volgens de artikelen 16 en 17 van de wegenwet heeft te zorgen dat de duiker of brug in goede staat verkeert	XI - Opmerkingen	XII - Aanduiding van de wijzigingen in de legger aangebracht met verwijzing naar de desbetreffende (eerste, tweede, derde, enz) wijzigingslegger			
a	duiker	Lengte = 9,102m	beton	Gemeente Venray	Gehele onderhoud	Geen	Gemeente Venray		

# Rapportage wegenlegger

Weg in Merselo

I - Huidige BAG-nummer van de weg: 681  
 II - Naam waaronder de weg bekend staat: Ossendijk  
 IIIa - Beginpunt van de weg: Op de Ries  
 IIIb - Eindpunt van de weg: N270 Deurneseweg  
 IIIc - Richting: Zuidelijk

## Wegdelen

Wegdeelnnummer	IV - Beperking in het gebruik van de weg als bedoeld in artikel 6 van de wegenwet; alsmede de afschuttingen welke zich op de weg bevinden.	Va - Aard van de verhardingen (of aangegeven dat de weg onverhard is)	Vb - Breedte in meters van de verharding of van de verschillende soorten van de verharding	Vc - Lengte van de verschillende delen in meters, langs de as van de weg gemeten	VII - De onderhoudsplichtigen van de weg (of wel van de kadastrale percelen of gedeelten van percelen waarop de verplichting rust)	VIII - Omvang van de onderhoudsplicht (op te nemen de verplichtingen ten aanzien van de verharding, kunstwerken, beplanting enz. voor zoveel nodig en mogelijk met verwijzen naar de kolommen IV, Va, Vb, Vc en VII)	IX – Degenen die tot het onderhoud hebben bij te dragen (of wel de kadastrale percelen of gedeelten van de percelen waarop de verplichting rust) met vermelding van de hoegrootheid van de bijdrage	X – Het gezag dat volgens de artikelen 16 en 17 van de wegenwet heeft te zorgen dat de weg in goede staat verkeert	XI - Opmerkingen	XII - Aanduiding van de wijzigingen in de legger aangebracht met verwijzing naar de desbetreffende (eerste, tweede, derde, enz) wijzigingslegger
2637	rijbaan lokale weg	asfalt	4,3	253,76	Gemeente Venray	Gehele onderhoud	Geen	Gemeente Venray		
2638	rijbaan lokale weg	asfalt	6,5	39,49	Gemeente Venray	Gehele onderhoud	Geen	Gemeente Venray		
2643	rijbaan lokale weg	asfalt	3,3	644,07	Gemeente Venray	Gehele onderhoud	Geen	Gemeente Venray		
2645	rijbaan lokale weg	asfalt	3,3	1275,41	Gemeente Venray	Gehele onderhoud	Geen	Gemeente Venray		
2648	rijbaan lokale weg	asfalt	3,1	252,77	Gemeente Venray	Gehele onderhoud	Geen	Gemeente Venray		
2654	rijbaan lokale weg	halfverhard	2,2	410,27	Gemeente Venray	Gehele onderhoud	Geen	Gemeente Venray		
2655	rijbaan lokale weg	asfalt	3,3	139,19	Gemeente Venray	Gehele onderhoud	Geen	Gemeente Venray		
3212	rijbaan lokale weg	asfalt	3,4	703,08	Gemeente Venray	Gehele onderhoud	Geen	Gemeente Venray		
3216	rijbaan lokale weg	onverhard	2,2	751,25	Gemeente Venray	Gehele onderhoud	Geen	Gemeente Venray		
3219	rijbaan lokale weg	onverhard	3,3	226,09	Gemeente Venray	Gehele onderhoud	Geen	Gemeente Venray		
3230	rijbaan lokale weg	asfalt	3,4	573,31	Gemeente Venray	Gehele onderhoud	Geen	Gemeente Venray		
4385	rijbaan lokale weg	onverhard	2,2	410,27	Gemeente Venray	Gehele onderhoud	Geen	Gemeente Venray		

## Duikers of bruggen

VI – De zich in de weg bevindende bruggen en duikers, met vermelding van hun aard, hoofdafmeting en samenstelling van de onder afzonderlijke nummer opgenomen bruggen	VII - De onderhoudsplichtigen van de duiker of brug. (of wel van de kadastrale percelen of gedeelten van percelen waarop de verplichting rust)	VIII - Omvang de onderhoudsplicht (op te nemen de verplichtingen ten aanzien van de verharding, kunstwerken, beplanting enz. voor zoveel nodig en mogelijk met verwijzen naar de kolommen IV, Va, Vb, Vc en VII)	IX – Degenen die tot het onderhoud hebben bij te dragen (of wel de kadastrale percelen of gedeelten van de percelen waarop de verplichting rust) met vermelding van de hoegrootheid van de bijdrage	X – Het gezag dat volgens de artikelen 16 en 17 van de wegenwet heeft te zorgen dat de duiker of brug in goede staat verkeert	XI - Opmerkingen	XII - Aanduiding van de wijzigingen in de legger aangebracht met verwijzing naar de desbetreffende (eerste, tweede, derde, enz) wijzigingslegger			
a	duiker	Lengte = 12,239m	beton	Gemeente Venray	Gehele onderhoud	Geen	Gemeente Venray		
b	duiker	Lengte = 35,251m	beton	Gemeente Venray	Gehele onderhoud	Geen	Gemeente Venray		
c	duiker	Lengte = 18,448m	beton	Gemeente Venray	Gehele onderhoud	Geen	Gemeente Venray		
d	duiker	Lengte = 17,564m	beton	Gemeente Venray	Gehele onderhoud	Geen	Gemeente Venray		
e	duiker	Lengte = 28,613m	beton	Gemeente Venray	Gehele onderhoud	Geen	Gemeente Venray		
f	duiker	Lengte = 24,866m	beton	Gemeente Venray	Gehele onderhoud	Geen	Gemeente Venray		
g	duiker	Lengte = 12,343m	beton	Waterschap Limburg	Gehele onderhoud	Geen	Waterschap Limburg		

# Rapportage wegenlegger

Weg in Merselo

I - Huidige BAG-nummer van de weg: 737  
 II - Naam waaronder de weg bekend staat: Pas  
 IIIa - Beginpunt van de weg: Merseloseweg  
 IIIb - Eindpunt van de weg: Komgrens  
 IIIc - Richting: Zuidwestelijk

## Wegdelen

Wegdeelnummer	IV - Beperking in het gebruik van de weg als bedoeld in artikel 6 van de wegenwet; alsmede de afschuttingen welke zich op de weg bevinden.	Va - Aard van de verhardingen (of aangegeven dat de weg onverhard is)	Vb - Breedte in meters van de verharding of van de verschillende soorten van de verharding	Vc - Lengte van de verschillende delen in meters, langs de as van de weg gemeten	VII - De onderhoudsplichtigen van de weg (of wel van de kadastrale percelen of gedeelten van percelen waarop de verplichting rust)	VIII - Omvang van de onderhoudsplicht (op te nemen de verplichtingen ten aanzien van de verharding, kunstwerken, beplanting enz. voor zoveel nodig en mogelijk met verwijzen naar de kolommen IV, Va, Vb, Vc en VII)	IX – Degenen die tot het onderhoud hebben bij te dragen (of wel de kadastrale percelen of gedeelten van de percelen waarop de verplichting rust) met vermelding van de hoegrootheid van de bijdrage	X – Het gezag dat volgens de artikelen 16 en 17 van de wegenwet heeft te zorgen dat de weg in goede staat verkeert	XI - Opmerkingen	XII - Aanduiding van de wijzigingen in de legger aangebracht met verwijzing naar de desbetreffende (eerste, tweede, derde, enz) wijzigingslegger
3237	rijbaan lokale weg	asfalt	3,2	24,3	Gemeente Venray	Gehele onderhoud	Geen	Gemeente Venray		
3238	rijbaan lokale weg	betonstraatstenen	3,0	7,04	Gemeente Venray	Gehele onderhoud	Geen	Gemeente Venray		
3240	rijbaan lokale weg	gebakken klinkers	2,2	3,66	Gemeente Venray	Gehele onderhoud	Geen	Gemeente Venray		
3242	rijbaan lokale weg	asfalt	3,2	157,82	Gemeente Venray	Gehele onderhoud	Geen	Gemeente Venray		
3264	rijbaan lokale weg	asfalt	3,0	622,54	Gemeente Venray	Gehele onderhoud	Geen	Gemeente Venray		
3265	rijbaan lokale weg	betonstraatstenen	0,5	18,53	Gemeente Venray	Gehele onderhoud	Geen	Gemeente Venray		

## Duikers of bruggen

VI – De zich in de weg bevindende bruggen en duikers, met vermelding van hun aard, hoofdafmeting en samenstelling van de onder afzonderlijke nummer opgenomen bruggen	VII - De onderhoudsplichtigen van de duiker of brug. (of wel van de kadastrale percelen of gedeelten van percelen waarop de verplichting rust)	VIII - Omvang de onderhoudsplicht (op te nemen de verplichtingen ten aanzien van de verharding, kunstwerken, beplanting enz. voor zoveel nodig en mogelijk met verwijzen naar de kolommen IV, Va, Vb, Vc en VII)	IX – Degenen die tot het onderhoud hebben bij te dragen (of wel de kadastrale percelen of gedeelten van de percelen waarop de verplichting rust) met vermelding van de hoegrootheid van de bijdrage	X – Het gezag dat volgens de artikelen 16 en 17 van de wegenwet heeft te zorgen dat de duiker of brug in goede staat verkeert	XI - Opmerkingen	XII - Aanduiding van de wijzigingen in de legger aangebracht met verwijzing naar de desbetreffende (eerste, tweede, derde, enz) wijzigingslegger			
a	duiker	Lengte = 18,880m	beton	Gemeente Venray	Gehele onderhoud	Geen	Gemeente Venray		
b	duiker	Lengte = 9,609m	beton	Gemeente Venray	Gehele onderhoud	Geen	Gemeente Venray		
c	duiker	Lengte = 13,017m	beton	Gemeente Venray	Gehele onderhoud	Geen	Gemeente Venray		
d	duiker	Lengte = 10,958m	beton	Gemeente Venray	Gehele onderhoud	Geen	Gemeente Venray		
e	duiker	Lengte = 8,698m	beton	Gemeente Venray	Gehele onderhoud	Geen	Gemeente Venray		

# Rapportage wegenlegger

Weg in Merselo

I - Huidige BAG-nummer van de weg: 740  
 II - Naam waaronder de weg bekend staat: Rozendaal  
 IIIa - Beginpunt van de weg: Beekweg  
 IIIb - Eindpunt van de weg: Doodlopend  
 IIIc - Richting: Noordelijk

## Wegdelen

Wegdeelnnummer	IV - Beperking in het gebruik van de weg als bedoeld in artikel 6 van de wegenwet; alsmede de afschuttingen welke zich op de weg bevinden.	Va - Aard van de verhardingen (of aangegeven dat de weg onverhard is)	Vb - Breedte in meters van de verharding of van de verschillende soorten van de verharding	Vc - Lengte van de verschillende delen in meters, langs de as van de weg gemeten	VII - De onderhoudsplichtigen van de weg (of wel van de kadastrale percelen of gedeelten van percelen waarop de verplichting rust)	VIII - Omvang van de onderhoudsplicht (op te nemen de verplichtingen ten aanzien van de verharding, kunstwerken, beplanting enz. voor zoveel nodig en mogelijk met verwijzen naar de kolommen IV, Va, Vb, Vc en VII)	IX – Degenen die tot het onderhoud hebben bij te dragen (of wel de kadastrale percelen of gedeelten van de percelen waarop de verplichting rust) met vermelding van de hoegrootheid van de bijdrage	X – Het gezag dat volgens de artikelen 16 en 17 van de wegenwet heeft te zorgen dat de weg in goede staat verkeert	XI - Opmerkingen	XII - Aanduiding van de wijzigingen in de legger aangebracht met verwijzing naar de desbetreffende (eerste, tweede, derde, enz) wijzigingslegger
3282	rijbaan lokale weg	asfalt	3,4	687,65	Gemeente Venray	Gehele onderhoud	Geen	Gemeente Venray		
3283	rijbaan lokale weg	asfalt	3,4	197,01	Gemeente Venray	Gehele onderhoud	Geen	Gemeente Venray		
3299	rijbaan lokale weg	asfalt	2,8	9,18	Gemeente Venray	Gehele onderhoud	Geen	Gemeente Venray		
3302	rijbaan lokale weg	asfalt	2,8	4,13	Gemeente Venray	Gehele onderhoud	Geen	Gemeente Venray		
4226	rijbaan lokale weg	asfalt	3,3	309,43	Perceelseigenaar: VRY00W125	Gehele onderhoud	Geen	Gemeente Venray		

## Duikers of bruggen

VI – De zich in de weg bevindende bruggen en duikers, met vermelding van hun aard, hoofdafmeting en samenstelling van de onder afzonderlijke nummer opgenomen bruggen	VII - De onderhoudsplichtigen van de duiker of brug. (of wel van de kadastrale percelen of gedeelten van percelen waarop de verplichting rust)	VIII - Omvang de onderhoudsplicht (op te nemen de verplichtingen ten aanzien van de verharding, kunstwerken, beplanting enz. voor zoveel nodig en mogelijk met verwijzen naar de kolommen IV, Va, Vb, Vc en VII)	IX – Degenen die tot het onderhoud hebben bij te dragen (of wel de kadastrale percelen of gedeelten van de percelen waarop de verplichting rust) met vermelding van de hoegrootheid van de bijdrage	X – Het gezag dat volgens de artikelen 16 en 17 van de wegenwet heeft te zorgen dat de duiker of brug in goede staat verkeert	XI - Opmerkingen	XII - Aanduiding van de wijzigingen in de legger aangebracht met verwijzing naar de desbetreffende (eerste, tweede, derde, enz) wijzigingslegger
a brug Oppervlakte = 13,352m2 beton	Gemeente Venray	Gehele onderhoud	Geen	Gemeente Venray		

# Rapportage wegenlegger

Weg in Merselo

I - Huidige BAG-nummer van de weg: 742  
 II - Naam waaronder de weg bekend staat: Testrik  
 IIIa - Beginpunt van de weg: Beekweg  
 IIIb - Eindpunt van de weg: Ossendijk  
 IIIc - Richting: Zuidoostelijk

## Wegdelen

Wegdeelnnummer	IV - Beperking in het gebruik van de weg als bedoeld in artikel 6 van de wegenwet; alsmede de afschuttingen welke zich op de weg bevinden.	Va - Aard van de verhardingen (of aangegeven dat de weg onverhard is)	Vb - Breedte in meters van de verharding of van de verschillende soorten van de verharding	Vc - Lengte van de verschillende delen in meters, langs de as van de weg gemeten	VII - De onderhoudsplichtigen van de weg (of wel van de kadastrale percelen of gedeelten van percelen waarop de verplichting rust)	VIII - Omvang van de onderhoudsplicht (op te nemen de verplichtingen ten aanzien van de verharding, kunstwerken, beplanting enz. voor zoveel nodig en mogelijk met verwijzen naar de kolommen IV, Va, Vb, Vc en VII)	IX – Degenen die tot het onderhoud hebben bij te dragen (of wel de kadastrale percelen of gedeelten van de percelen waarop de verplichting rust) met vermelding van de hoegrootheid van de bijdrage	X – Het gezag dat volgens de artikelen 16 en 17 van de wegenwet heeft te zorgen dat de weg in goede staat verkeert	XI - Opmerkingen	XII - Aanduiding van de wijzigingen in de legger aangebracht met verwijzing naar de desbetreffende (eerste, tweede, derde, enz) wijzigingslegger
3175	rijbaan lokale weg	onverhard	2,9	888,62	Gemeente Venray	Gehele onderhoud	Geen	Gemeente Venray		
3192	rijbaan lokale weg	onverhard	2,6	97,67	Gemeente Venray	Gehele onderhoud	Geen	Gemeente Venray		
3205	rijbaan lokale weg	halfverhard	3,5	132,09	Gemeente Venray	Gehele onderhoud	Geen	Gemeente Venray		
3208	rijbaan lokale weg	asfalt	2,9	489,41	Gemeente Venray	Gehele onderhoud	Geen	Gemeente Venray		
3209	rijbaan lokale weg	onverhard	3,2	817,8	Gemeente Venray	Gehele onderhoud	Geen	Gemeente Venray		
3211	rijbaan lokale weg	asfalt	2,8	634,68	Gemeente Venray	Gehele onderhoud	Geen	Gemeente Venray		
3213	rijbaan lokale weg	onverhard	2,8	307,89	Gemeente Venray	Gehele onderhoud	Geen	Gemeente Venray		

## Duikers of bruggen

VI – De zich in de weg bevindende bruggen en duikers, met vermelding van hun aard, hoofdafmeting en samenstelling van de onder afzonderlijke nummer opgenomen bruggen	VII - De onderhoudsplichtigen van de duiker of brug. (of wel van de kadastrale percelen of gedeelten van percelen waarop de verplichting rust)	VIII - Omvang de onderhoudsplicht (op te nemen de verplichtingen ten aanzien van de verharding, kunstwerken, beplanting enz. voor zoveel nodig en mogelijk met verwijzen naar de kolommen IV, Va, Vb, Vc en VII)	IX – Degenen die tot het onderhoud hebben bij te dragen (of wel de kadastrale percelen of gedeelten van de percelen waarop de verplichting rust) met vermelding van de hoegrootheid van de bijdrage	X – Het gezag dat volgens de artikelen 16 en 17 van de wegenwet heeft te zorgen dat de duiker of brug in goede staat verkeert	XI - Opmerkingen	XII - Aanduiding van de wijzigingen in de legger aangebracht met verwijzing naar de desbetreffende (eerste, tweede, derde, enz) wijzigingslegger			
a	duiker	Lengte = 28,372m	beton	Gemeente Venray	Gehele onderhoud	Geen	Gemeente Venray		
b	duiker	Lengte = 27,013m	beton	Gemeente Venray	Gehele onderhoud	Geen	Gemeente Venray		
c	duiker	Lengte = 14,082m	beton	Gemeente Venray	Gehele onderhoud	Geen	Gemeente Venray		

# Rapportage wegenlegger

Weg in Merselo

I - Huidige BAG-nummer van de weg: 1029  
 II - Naam waaronder de weg bekend staat: Testrikbos  
 IIIa - Beginpunt van de weg: Beekweg  
 IIIb - Eindpunt van de weg: N277 Peelweg  
 IIIc - Richting: Zuidelijk

## Wegdelen

Wegdeelnnummer	IV - Beperking in het gebruik van de weg als bedoeld in artikel 6 van de wegenwet; alsmede de afschuttingen welke zich op de weg bevinden.	Va - Aard van de verhardingen (of aangegeven dat de weg onverhard is)	Vb - Breedte in meters van de verharding of van de verschillende soorten van de verharding	Vc - Lengte van de verschillende delen in meters, langs de as van de weg gemeten	VII - De onderhoudsplichtigen van de weg (of wel van de kadastrale percelen of gedeelten van percelen waarop de verplichting rust)	VIII - Omvang van de onderhoudsplicht (op te nemen de verplichtingen ten aanzien van de verharding, kunstwerken, beplanting enz. voor zoveel nodig en mogelijk met verwijzen naar de kolommen IV, Va, Vb, Vc en VII)	IX – Degenen die tot het onderhoud hebben bij te dragen (of wel de kadastrale percelen of gedeelten van de percelen waarop de verplichting rust) met vermelding van de hoegrootheid van de bijdrage	X – Het gezag dat volgens de artikelen 16 en 17 van de wegenwet heeft te zorgen dat de weg in goede staat verkeert	XI - Opmerkingen	XII - Aanduiding van de wijzigingen in de legger aangebracht met verwijzing naar de desbetreffende (eerste, tweede, derde, enz) wijzigingslegger
2626	rijbaan lokale weg	onverhard	3,8	930,09	Gemeente Venray	Gehele onderhoud	Geen	Gemeente Venray		
3119	rijbaan lokale weg	onverhard	2,5	4031,51	Gemeente Venray	Gehele onderhoud	Geen	Gemeente Venray		
3120	rijbaan lokale weg	onverhard	2,8	3752,29	Gemeente Venray	Gehele onderhoud	Geen	Gemeente Venray		
3167	rijbaan lokale weg	onverhard	2,0	10,63	Gemeente Venray	Gehele onderhoud	Geen	Gemeente Venray		
3168	rijbaan lokale weg	onverhard	1,9	214,22	Gemeente Venray	Gehele onderhoud	Geen	Gemeente Venray		
3169	rijbaan lokale weg	onverhard	4,1	280,3	Gemeente Venray	Gehele onderhoud	Geen	Gemeente Venray		
3170	rijbaan lokale weg	onverhard	3,1	333,26	Gemeente Venray	Gehele onderhoud	Geen	Gemeente Venray		
3174	rijbaan lokale weg	onverhard	2,4	1730,32	Gemeente Venray	Gehele onderhoud	Geen	Gemeente Venray		
3207	rijbaan lokale weg	onverhard	2,5	1092,71	Gemeente Venray	Gehele onderhoud	Geen	Gemeente Venray		
3218	rijbaan lokale weg	onverhard	2,7	430,78	Gemeente Venray	Gehele onderhoud	Geen	Gemeente Venray		
3220	rijbaan lokale weg	onverhard	2,7	202,18	Gemeente Venray	Gehele onderhoud	Geen	Gemeente Venray		



# Rapportage wegenlegger

Weg in Merselo

I - Huidige BAG-nummer van de weg: 743  
 II - Naam waaronder de weg bekend staat: Veldstraat  
 IIIa - Beginpunt van de weg: Testrikbos  
 IIIb - Eindpunt van de weg: Komgrens  
 IIIc - Richting: Oostelijk

## Wegdelen

Wegdeelnnummer	IV - Beperking in het gebruik van de weg als bedoeld in artikel 6 van de wegenwet; alsmede de afschuttingen welke zich op de weg bevinden.	Va - Aard van de verhardingen (of aangegeven dat de weg onverhard is)	Vb - Breedte in meters van de verharding of van de verschillende soorten van de verharding	Vc - Lengte van de verschillende delen in meters, langs de as van de weg gemeten	VII - De onderhoudsplichtigen van de weg (of wel van de kadastrale percelen of gedeelten van percelen waarop de verplichting rust)	VIII - Omvang van de onderhoudsplicht (op te nemen de verplichtingen ten aanzien van de verharding, kunstwerken, beplanting enz. voor zoveel nodig en mogelijk met verwijzen naar de kolommen IV, Va, Vb, Vc en VII)	IX – Degenen die tot het onderhoud hebben bij te dragen (of wel de kadastrale percelen of gedeelten van de percelen waarop de verplichting rust) met vermelding van de hoegrootheid van de bijdrage	X – Het gezag dat volgens de artikelen 16 en 17 van de wegenwet heeft te zorgen dat de weg in goede staat verkeert	XI - Opmerkingen	XII - Aanduiding van de wijzigingen in de legger aangebracht met verwijzing naar de desbetreffende (eerste, tweede, derde, enz) wijzigingslegger
3166	rijbaan lokale weg	asfalt	3,3	564,92	Gemeente Venray	Gehele onderhoud	Geen	Gemeente Venray		
3206	rijbaan lokale weg	onverhard	2,6	221,25	Gemeente Venray	Gehele onderhoud	Geen	Gemeente Venray		
3228	rijbaan lokale weg	asfalt	2,9	301,25	Gemeente Venray	Gehele onderhoud	Geen	Gemeente Venray		
3231	rijbaan lokale weg	onverhard	3,1	690,36	Gemeente Venray	Gehele onderhoud	Geen	Gemeente Venray		

## Duikers of bruggen

VI – De zich in de weg bevindende bruggen en duikers, met vermelding van hun aard, hoofdafmeting en samenstelling van de onder afzonderlijke nummer opgenomen bruggen	VII - De onderhoudsplichtigen van de duiker of brug. (of wel van de kadastrale percelen of gedeelten van percelen waarop de verplichting rust)	VIII - Omvang de onderhoudsplicht (op te nemen de verplichtingen ten aanzien van de verharding, kunstwerken, beplanting enz. voor zoveel nodig en mogelijk met verwijzen naar de kolommen IV, Va, Vb, Vc en VII)	IX – Degenen die tot het onderhoud hebben bij te dragen (of wel de kadastrale percelen of gedeelten van de percelen waarop de verplichting rust) met vermelding van de hoegrootheid van de bijdrage	X – Het gezag dat volgens de artikelen 16 en 17 van de wegenwet heeft te zorgen dat de duiker of brug in goede staat verkeert	XI - Opmerkingen	XII - Aanduiding van de wijzigingen in de legger aangebracht met verwijzing naar de desbetreffende (eerste, tweede, derde, enz) wijzigingslegger			
a	duiker	Lengte = 13,614m	beton	Gemeente Venray	Gehele onderhoud	Geen	Gemeente Venray		
b	duiker	Lengte = 26,654m	beton	Gemeente Venray	Gehele onderhoud	Geen	Gemeente Venray		
c	duiker	Lengte = 14,383m	beton	Waterschap Limburg	Gehele onderhoud	Geen	Waterschap Limburg		

# Rapportage wegenlegger

Weg in Merselo

I - Huidige BAG-nummer van de weg: 472  
 II - Naam waaronder de weg bekend staat: Venraysbroek  
 IIIa - Beginpunt van de weg: Hansenberg  
 IIIb - Eindpunt van de weg: Komgrens  
 IIIc - Richting: Zuidelijk

## Wegdelen

Wegdeelnummer	IV - Beperking in het gebruik van de weg als bedoeld in artikel 6 van de wegenwet; alsmede de afschuttingen welke zich op de weg bevinden.	Va - Aard van de verhardingen (of aangegeven dat de weg onverhard is)	Vb - Breedte in meters van de verharding of van de verschillende soorten van de verharding	Vc - Lengte van de verschillende delen in meters, langs de as van de weg gemeten	VII - De onderhoudsplichtigen van de weg (of wel van de kadastrale percelen of gedeelten van percelen waarop de verplichting rust)	VIII - Omvang van de onderhoudsplicht (op te nemen de verplichtingen ten aanzien van de verharding, kunstwerken, beplanting enz. voor zoveel nodig en mogelijk met verwijzen naar de kolommen IV, Va, Vb, Vc en VII)	IX – Degenen die tot het onderhoud hebben bij te dragen (of wel de kadastrale percelen of gedeelten van de percelen waarop de verplichting rust) met vermelding van de hoegroetheid van de bijdrage	X – Het gezag dat volgens de artikelen 16 en 17 van de wegenwet heeft te zorgen dat de weg in goede staat verkeert	XI - Opmerkingen	XII - Aanduiding van de wijzigingen in de legger aangebracht met verwijzing naar de desbetreffende (eerste, tweede, derde, enz) wijzigingslegger
3319	rijbaan lokale weg	asfalt	3,3	934,62	Gemeente Venray	Gehele onderhoud	Geen	Gemeente Venray		
3340	voetpad	onverhard	2,9	237,88	Perceelseigenaar: VRY00V344	Gehele onderhoud	Geen	Gemeente Venray		
3341	rijbaan lokale weg	asfalt	3,5	227,39	Gemeente Venray	Gehele onderhoud	Geen	Gemeente Venray		
3458	rijbaan lokale weg	halfverhard	3,7	173,34	Gemeente Venray	Gehele onderhoud	Geen	Gemeente Venray		
3465	rijbaan lokale weg	onverhard	2,8	102,43	Gemeente Venray	Gehele onderhoud	Geen	Gemeente Venray		
3466	rijbaan lokale weg	asfalt	3,2	179,38	Gemeente Venray	Gehele onderhoud	Geen	Gemeente Venray		
3467	rijbaan lokale weg	onverhard	3,8	205,8	Gemeente Venray	Gehele onderhoud	Geen	Gemeente Venray		
3468	rijbaan lokale weg	asfalt	2,8	40,68	Gemeente Venray	Gehele onderhoud	Geen	Gemeente Venray		

## Duikers of bruggen

VI – De zich in de weg bevindende bruggen en duikers, met vermelding van hun aard, hoofdafmeting en samenstelling van de onder afzonderlijke nummer opgenomen bruggen				VII - De onderhoudsplichtigen van de duiker of brug. (of wel van de kadastrale percelen of gedeelten van percelen waarop de verplichting rust)	VIII - Omvang de onderhoudsplicht (op te nemen de verplichtingen ten aanzien van de verharding, kunstwerken, beplanting enz. voor zoveel nodig en mogelijk met verwijzen naar de kolommen IV, Va, Vb, Vc en VII)	IX – Degenen die tot het onderhoud hebben bij te dragen (of wel de kadastrale percelen of gedeelten van de percelen waarop de verplichting rust) met vermelding van de hoegroetheid van de bijdrage	X – Het gezag dat volgens de artikelen 16 en 17 van de wegenwet heeft te zorgen dat de duiker of brug in goede staat verkeert	XI - Opmerkingen	XII - Aanduiding van de wijzigingen in de legger aangebracht met verwijzing naar de desbetreffende (eerste, tweede, derde, enz) wijzigingslegger
a	duiker	Lengte = 10,960m	beton	Gemeente Venray	Gehele onderhoud	Geen	Gemeente Venray		
b	duiker	Lengte = 8,326m	beton	Gemeente Venray	Gehele onderhoud	Geen	Gemeente Venray		
c	duiker	Lengte = 14,499m	beton	Gemeente Venray	Gehele onderhoud	Geen	Gemeente Venray		
d	duiker	Lengte = 8,390m	beton	Gemeente Venray	Gehele onderhoud	Geen	Gemeente Venray		
e	duiker	Lengte = 12,713m	beton	Waterschap Limburg	Gehele onderhoud	Geen	Waterschap Limburg		

# Rapportage wegenlegger

Weg in Merselo

I - Huidige BAG-nummer van de weg: 746  
 II - Naam waaronder de weg bekend staat: Weverslo  
 IIIa - Beginpunt van de weg: Haag  
 IIIb - Eindpunt van de weg: N270 Deurneseweg  
 IIIc - Richting: Zuidelijk

## Wegdelen

Wegdeelnnummer	IV - Beperking in het gebruik van de weg als bedoeld in artikel 6 van de wegenwet; alsmede de afschuttingen welke zich op de weg bevinden.	Va - Aard van de verhardingen (of aangegeven dat de weg onverhard is)	Vb - Breedte in meters van de verharding of van de verschillende soorten van de verharding	Vc - Lengte van de verschillende delen in meters, langs de as van de weg gemeten	VII - De onderhoudsplichtigen van de weg (of wel van de kadastrale percelen of gedeelten van percelen waarop de verplichting rust)	VIII - Omvang van de onderhoudsplicht (op te nemen de verplichtingen ten aanzien van de verharding, kunstwerken, beplanting enz. voor zoveel nodig en mogelijk met verwijzen naar de kolommen IV, Va, Vb, Vc en VII)	IX - Degenen die tot het onderhoud hebben bij te dragen (of wel de kadastrale percelen of gedeelten van de percelen waarop de verplichting rust) met vermelding van de hoegroetheid van de bijdrage	X - Het gezag dat volgens de artikelen 16 en 17 van de wegenwet heeft te zorgen dat de weg in goede staat verkeert	XI - Opmerkingen	XII - Aanduiding van de wijzigingen in de legger aangebracht met verwijzing naar de desbetreffende (eerste, tweede, derde, enz) wijzigingslegger
2667	rijbaan lokale weg	betonstraatstenen	2,6	5,5	Gemeente Venray	Gehele onderhoud	Geen	Gemeente Venray		
2668	rijbaan lokale weg	asfalt	3,0	443,6	Gemeente Venray	Gehele onderhoud	Geen	Gemeente Venray		
2672	rijbaan lokale weg	onverhard	2,8	311,67	Gemeente Venray	Gehele onderhoud	Geen	Gemeente Venray		
2689	rijbaan lokale weg	asfalt	3,0	306,9	Gemeente Venray	Gehele onderhoud	Geen	Gemeente Venray		
2735	rijbaan lokale weg	asfalt	3,1	130,28	Gemeente Venray	Gehele onderhoud	Geen	Gemeente Venray		
2736	rijbaan lokale weg	cementbeton	0,4	368,52	Gemeente Venray	Gehele onderhoud	Geen	Gemeente Venray		
2789	rijbaan lokale weg	halfverhard	2,3	93,1	Gemeente Venray	Gehele onderhoud	Geen	Gemeente Venray		
2790	rijbaan lokale weg	asfalt	4,2	648,53	Gemeente Venray	Gehele onderhoud	Geen	Gemeente Venray		
2791	rijbaan lokale weg	asfalt	4,2	309,9	Gemeente Venray	Gehele onderhoud	Geen	Gemeente Venray		
2792	rijbaan lokale weg	cementbeton	0,5	30,08	Gemeente Venray	Gehele onderhoud	Geen	Gemeente Venray		
2793	rijbaan lokale weg	asfalt	6,2	30,15	Gemeente Venray	Gehele onderhoud	Geen	Gemeente Venray		
2794	rijbaan lokale weg	asfalt	6,6	36,04	Gemeente Venray	Gehele onderhoud	Geen	Gemeente Venray		
2795	rijbaan lokale weg	cementbeton	0,5	312,98	Gemeente Venray	Gehele onderhoud	Geen	Gemeente Venray		
2796	rijbaan lokale weg	cementbeton	0,4	277,39	Gemeente Venray	Gehele onderhoud	Geen	Gemeente Venray		
2797	rijbaan lokale weg	cementbeton	0,4	362,35	Gemeente Venray	Gehele onderhoud	Geen	Gemeente Venray		
2798	rijbaan lokale weg	asfalt	3,2	244,16	Gemeente Venray	Gehele onderhoud	Geen	Gemeente Venray		
3254	rijbaan lokale weg	cementbeton	0,4	359,59	Gemeente Venray	Gehele onderhoud	Geen	Gemeente Venray		
3255	rijbaan lokale weg	cementbeton	0,4	360,58	Gemeente Venray	Gehele onderhoud	Geen	Gemeente Venray		

## Duikers of bruggen

VI - De zich in de weg bevindende bruggen en duikers, met vermelding van hun aard, hoofdafmeting en samenstelling van de onder afzonderlijke nummer opgenomen bruggen	VII - De onderhoudsplichtigen van de duiker of brug. (of wel van de kadastrale percelen of gedeelten van percelen waarop de verplichting rust)	VIII - Omvang de onderhoudsplicht (op te nemen de verplichtingen ten aanzien van de verharding, kunstwerken, beplanting enz. voor zoveel nodig en mogelijk met verwijzen naar de kolommen IV, Va, Vb, Vc en VII)	IX - Degenen die tot het onderhoud hebben bij te dragen (of wel de kadastrale percelen of gedeelten van de percelen waarop de verplichting rust) met vermelding van de hoegroetheid van de bijdrage	X - Het gezag dat volgens de artikelen 16 en 17 van de wegenwet heeft te zorgen dat de duiker of brug in goede staat verkeert	XI - Opmerkingen	XII - Aanduiding van de wijzigingen in de legger aangebracht met verwijzing naar de desbetreffende (eerste, tweede, derde, enz) wijzigingslegger			
a	duiker	Lengte = 12,048m	beton	Gemeente Venray	Gehele onderhoud	Geen	Gemeente Venray		
b	duiker	Lengte = 6,784m	beton	Gemeente Venray	Gehele onderhoud	Geen	Gemeente Venray		
c	duiker	Lengte = 8,849m	beton	Gemeente Venray	Gehele onderhoud	Geen	Gemeente Venray		
d	duiker	Lengte = 10,718m	beton	Gemeente Venray	Gehele onderhoud	Geen	Gemeente Venray		
e	duiker	Lengte = 16,734m	beton	Gemeente Venray	Gehele onderhoud	Geen	Gemeente Venray		
f	duiker	Lengte = 8,240m	metaal	Waterschap Limburg	Gehele onderhoud	Geen	Waterschap Limburg		
g	duiker	Lengte = 10,970m	beton	Gemeente Venray	Gehele onderhoud	Geen	Gemeente Venray		

# Rapportage wegenlegger

Weg in Merselo

I - Huidige BAG-nummer van de weg: 801  
 II - Naam waaronder de weg bekend staat: Weversven  
 IIIa - Beginpunt van de weg: Kiekweg  
 IIIb - Eindpunt van de weg: Janslust  
 IIIc - Richting: Zuidelijk

## Wegdelen

Wegdeelnnummer	IV - Beperking in het gebruik van de weg als bedoeld in artikel 6 van de wegenwet; alsmede de afschuttingen welke zich op de weg bevinden.	Va - Aard van de verhardingen (of aangegeven dat de weg onverhard is)	Vb - Breedte in meters van de verharding of van de verschillende soorten van de verharding	Vc - Lengte van de verschillende delen in meters, langs de as van de weg gemeten	VII - De onderhoudsplichtigen van de weg (of wel van de kadastrale percelen of gedeelten van percelen waarop de verplichting rust)	VIII - Omvang van de onderhoudsplicht (op te nemen de verplichtingen ten aanzien van de verharding, kunstwerken, beplanting enz. voor zoveel nodig en mogelijk met verwijzen naar de kolommen IV, Va, Vb, Vc en VII)	IX – Degenen die tot het onderhoud hebben bij te dragen (of wel de kadastrale percelen of gedeelten van de percelen waarop de verplichting rust) met vermelding van de hoegrootheid van de bijdrage	X – Het gezag dat volgens de artikelen 16 en 17 van de wegenwet heeft te zorgen dat de weg in goede staat verkeert	XI - Opmerkingen	XII - Aanduiding van de wijzigingen in de legger aangebracht met verwijzing naar de desbetreffende (eerste, tweede, derde, enz) wijzigingslegger
2678	rijbaan lokale weg	asfalt	3,3	1037,52	Gemeente Venray	Gehele onderhoud	Geen	Gemeente Venray		
2679	rijbaan lokale weg	onverhard	2,8	710,26	Gemeente Venray	Gehele onderhoud	Geen	Gemeente Venray		

## Duikers of bruggen

VI – De zich in de weg bevindende bruggen en duikers, met vermelding van hun aard, hoofdafmeting en samenstelling van de onder afzonderlijke nummer opgenomen bruggen				VII - De onderhoudsplichtigen van de duiker of brug. (of wel van de kadastrale percelen of gedeelten van percelen waarop de verplichting rust)	VIII - Omvang de onderhoudsplicht (op te nemen de verplichtingen ten aanzien van de verharding, kunstwerken, beplanting enz. voor zoveel nodig en mogelijk met verwijzen naar de kolommen IV, Va, Vb, Vc en VII)	IX – Degenen die tot het onderhoud hebben bij te dragen (of wel de kadastrale percelen of gedeelten van de percelen waarop de verplichting rust) met vermelding van de hoegrootheid van de bijdrage	X – Het gezag dat volgens de artikelen 16 en 17 van de wegenwet heeft te zorgen dat de duiker of brug in goede staat verkeert	XI - Opmerkingen	XII - Aanduiding van de wijzigingen in de legger aangebracht met verwijzing naar de desbetreffende (eerste, tweede, derde, enz) wijzigingslegger
a	duiker	Lengte = 27,080m	beton	Gemeente Venray	Gehele onderhoud	Geen	Gemeente Venray		
b	duiker	Lengte = 33,632m	beton	Gemeente Venray	Gehele onderhoud	Geen	Gemeente Venray		
c	duiker	Lengte = 35,677m	beton	Gemeente Venray	Gehele onderhoud	Geen	Gemeente Venray		
d	duiker	Lengte = 30,049m	beton	Gemeente Venray	Gehele onderhoud	Geen	Gemeente Venray		

# Rapportage wegenlegger

Weg in Oirlo

I - Huidige BAG-nummer van de weg: 550  
 II - Naam waaronder de weg bekend staat: Blakterweg  
 IIIa - Beginpunt van de weg: Hoogriebroekseweg  
 IIIb - Eindpunt van de weg: Komgrens  
 IIIc - Richting: Noordwestelijk

## Wegdelen

Wegdeelnnummer	IV - Beperking in het gebruik van de weg als bedoeld in artikel 6 van de wegenwet; alsmede de afschuttingen welke zich op de weg bevinden.	Va - Aard van de verhardingen (of aangegeven dat de weg onverhard is)	Vb - Breedte in meters van de verharding of van de verschillende soorten van de verharding	Vc - Lengte van de verschillende delen in meters, langs de as van de weg gemeten	VII - De onderhoudsplichtigen van de weg (of wel van de kadastrale percelen of gedeelten van percelen waarop de verplichting rust)	VIII - Omvang van de onderhoudsplicht (op te nemen de verplichtingen ten aanzien van de verharding, kunstwerken, beplanting enz. voor zoveel nodig en mogelijk met verwijzen naar de kolommen IV, Va, Vb, Vc en VII)	IX – Degenen die tot het onderhoud hebben bij te dragen (of wel de kadastrale percelen of gedeelten van de percelen waarop de verplichting rust) met vermelding van de hoegrootheid van de bijdrage	X – Het gezag dat volgens de artikelen 16 en 17 van de wegenwet heeft te zorgen dat de weg in goede staat verkeert	XI - Opmerkingen	XII - Aanduiding van de wijzigingen in de legger aangebracht met verwijzing naar de desbetreffende (eerste, tweede, derde, enz) wijzigingslegger
3072	rijbaan lokale weg	asfalt	3,0	653,32	Gemeente Venray	Gehele onderhoud	Geen	Gemeente Venray		
3073	rijbaan lokale weg	asfalt	2,8	44,09	Gemeente Venray	Gehele onderhoud	Geen	Gemeente Venray		
3077	rijbaan lokale weg	asfalt	3,5	25,85	Gemeente Venray	Gehele onderhoud	Geen	Gemeente Venray		
4055	rijbaan lokale weg	asfalt	3,9	168,74	Gemeente Venray	Gehele onderhoud	Geen	Gemeente Venray		
4387	rijbaan lokale weg	betonstraatstenen	3,9	5,45	Gemeente Venray	Gehele onderhoud	Geen	Gemeente Venray		

## Duikers of bruggen

VI – De zich in de weg bevindende bruggen en duikers, met vermelding van hun aard, hoofdafmeting en samenstelling van de onder afzonderlijke nummer opgenomen bruggen	VII - De onderhoudsplichtigen van de duiker of brug. (of wel van de kadastrale percelen of gedeelten van percelen waarop de verplichting rust)	VIII - Omvang de onderhoudsplicht (op te nemen de verplichtingen ten aanzien van de verharding, kunstwerken, beplanting enz. voor zoveel nodig en mogelijk met verwijzen naar de kolommen IV, Va, Vb, Vc en VII)	IX – Degenen die tot het onderhoud hebben bij te dragen (of wel de kadastrale percelen of gedeelten van de percelen waarop de verplichting rust) met vermelding van de hoegrootheid van de bijdrage	X – Het gezag dat volgens de artikelen 16 en 17 van de wegenwet heeft te zorgen dat de duiker of brug in goede staat verkeert	XI - Opmerkingen	XII - Aanduiding van de wijzigingen in de legger aangebracht met verwijzing naar de desbetreffende (eerste, tweede, derde, enz) wijzigingslegger
a duiker Lengte = 13,966m PVC	Gemeente Venray	Gehele onderhoud	Geen	Gemeente Venray		

# Rapportage wegenlegger

Weg in Oirlo

I - Huidige BAG-nummer van de weg: 551  
 II - Naam waaronder de weg bekend staat: Boddenbroek  
 IIIa - Beginpunt van de weg: Meerloseweg  
 IIIb - Eindpunt van de weg: Castenrayseweg  
 IIIc - Richting: Zuidwestelijk

## Wegdelen

Wegdeelnnummer	IV - Beperking in het gebruik van de weg als bedoeld in artikel 6 van de wegenwet; alsmede de afschuttingen welke zich op de weg bevinden.	Va - Aard van de verhardingen (of aangegeven dat de weg onverhard is)	Vb - Breedte in meters van de verharding of van de verschillende soorten van de verharding	Vc - Lengte van de verschillende delen in meters, langs de as van de weg gemeten	VII - De onderhoudsplichtigen van de weg (of wel van de kadastrale percelen of gedeelten van percelen waarop de verplichting rust)	VIII - Omvang van de onderhoudsplicht (op te nemen de verplichtingen ten aanzien van de verharding, kunstwerken, beplanting enz. voor zoveel nodig en mogelijk met verwijzen naar de kolommen IV, Va, Vb, Vc en VII)	IX – Degenen die tot het onderhoud hebben bij te dragen (of wel de kadastrale percelen of gedeelten van de percelen waarop de verplichting rust) met vermelding van de hoegrootheid van de bijdrage	X – Het gezag dat volgens de artikelen 16 en 17 van de wegenwet heeft te zorgen dat de weg in goede staat verkeert	XI - Opmerkingen	XII - Aanduiding van de wijzigingen in de legger aangebracht met verwijzing naar de desbetreffende (eerste, tweede, derde, enz) wijzigingslegger
3133	rijbaan lokale weg	betonstraatstenen	3,1	10,67	Gemeente Venray	Gehele onderhoud	Geen	Gemeente Venray		
3134	rijbaan lokale weg	asfalt	3,0	699,18	Gemeente Venray	Gehele onderhoud	Geen	Gemeente Venray		
3137	rijbaan lokale weg	betonstraatstenen	3,4	8,28	Gemeente Venray	Gehele onderhoud	Geen	Gemeente Venray		
3145	rijbaan lokale weg	asfalt	4,5	21,92	Gemeente Venray	Gehele onderhoud	Geen	Gemeente Venray		
3154	rijbaan lokale weg	asfalt	5,0	25,33	Gemeente Venray	Gehele onderhoud	Geen	Gemeente Venray		
3159	rijbaan lokale weg	asfalt	3,1	642,18	Gemeente Venray	Gehele onderhoud	Geen	Gemeente Venray		

## Duikers of bruggen

VI – De zich in de weg bevindende bruggen en duikers, met vermelding van hun aard, hoofdafmeting en samenstelling van de onder afzonderlijke nummer opgenomen bruggen	VII - De onderhoudsplichtigen van de duiker of brug. (of wel van de kadastrale percelen of gedeelten van percelen waarop de verplichting rust)	VIII - Omvang de onderhoudsplicht (op te nemen de verplichtingen ten aanzien van de verharding, kunstwerken, beplanting enz. voor zoveel nodig en mogelijk met verwijzen naar de kolommen IV, Va, Vb, Vc en VII)	IX – Degenen die tot het onderhoud hebben bij te dragen (of wel de kadastrale percelen of gedeelten van de percelen waarop de verplichting rust) met vermelding van de hoegrootheid van de bijdrage	X – Het gezag dat volgens de artikelen 16 en 17 van de wegenwet heeft te zorgen dat de duiker of brug in goede staat verkeert	XI - Opmerkingen	XII - Aanduiding van de wijzigingen in de legger aangebracht met verwijzing naar de desbetreffende (eerste, tweede, derde, enz) wijzigingslegger			
a	duiker	Lengte = 15,681m	beton	Gemeente Venray	Gehele onderhoud	Geen	Gemeente Venray		
b	duiker	Lengte = 8,861m	beton	Gemeente Venray	Gehele onderhoud	Geen	Gemeente Venray		
c	duiker	Lengte = 8,074m	beton	Gemeente Venray	Gehele onderhoud	Geen	Gemeente Venray		
d	duiker	Lengte = 9,064m	beton	Gemeente Venray	Gehele onderhoud	Geen	Gemeente Venray		
e	duiker	Lengte = 12,670m	beton	Gemeente Venray	Gehele onderhoud	Geen	Gemeente Venray		

# Rapportage wegenlegger

Weg in Oirlo

I - Huidige BAG-nummer van de weg: 552  
 II - Naam waaronder de weg bekend staat: Bremmenkamp  
 IIIa - Beginpunt van de weg: Zandhoek  
 IIIb - Eindpunt van de weg: Rosakker  
 IIIc - Richting: Zuidelijk

## Wegdelen

Wegdeelnnummer	IV - Beperking in het gebruik van de weg als bedoeld in artikel 6 van de wegenwet; alsmede de afschuttingen welke zich op de weg bevinden.	Va - Aard van de verhardingen (of aangegeven dat de weg onverhard is)	Vb - Breedte in meters van de verharding of van de verschillende soorten van de verharding	Vc - Lengte van de verschillende delen in meters, langs de as van de weg gemeten	VII - De onderhoudsplichtigen van de weg (of wel van de kadastrale percelen of gedeelten van percelen waarop de verplichting rust)	VIII - Omvang van de onderhoudsplicht (op te nemen de verplichtingen ten aanzien van de verharding, kunstwerken, beplanting enz. voor zoveel nodig en mogelijk met verwijzen naar de kolommen IV, Va, Vb, Vc en VII)	IX – Degenen die tot het onderhoud hebben bij te dragen (of wel de kadastrale percelen of gedeelten van de percelen waarop de verplichting rust) met vermelding van de hoegrootheid van de bijdrage	X – Het gezag dat volgens de artikelen 16 en 17 van de wegenwet heeft te zorgen dat de weg in goede staat verkeert	XI - Opmerkingen	XII - Aanduiding van de wijzigingen in de legger aangebracht met verwijzing naar de desbetreffende (eerste, tweede, derde, enz) wijzigingslegger
2960	rijbaan lokale weg	asfalt	3,1	733,34	Gemeente Venray	Gehele onderhoud	Geen	Gemeente Venray		
3080	rijbaan lokale weg	asfalt	3,3	104,85	Gemeente Venray	Gehele onderhoud	Geen	Gemeente Venray		
4583	rijbaan lokale weg	betonstraatstenen	4,2	35,44	Gemeente Venray	Gehele onderhoud	Geen	Gemeente Venray		

## Duikers of bruggen

VI – De zich in de weg bevindende bruggen en duikers, met vermelding van hun aard, hoofdafmeting en samenstelling van de onder afzonderlijke nummer opgenomen bruggen				VII - De onderhoudsplichtigen van de duiker of brug. (of wel van de kadastrale percelen of gedeelten van percelen waarop de verplichting rust)	VIII - Omvang de onderhoudsplicht (op te nemen de verplichtingen ten aanzien van de verharding, kunstwerken, beplanting enz. voor zoveel nodig en mogelijk met verwijzen naar de kolommen IV, Va, Vb, Vc en VII)	IX – Degenen die tot het onderhoud hebben bij te dragen (of wel de kadastrale percelen of gedeelten van de percelen waarop de verplichting rust) met vermelding van de hoegrootheid van de bijdrage	X – Het gezag dat volgens de artikelen 16 en 17 van de wegenwet heeft te zorgen dat de duiker of brug in goede staat verkeert	XI - Opmerkingen	XII - Aanduiding van de wijzigingen in de legger aangebracht met verwijzing naar de desbetreffende (eerste, tweede, derde, enz) wijzigingslegger
a	duiker	Lengte = 17,229m	beton	Gemeente Venray	Gehele onderhoud	Geen	Gemeente Venray		
b	duiker	Lengte = 17,237m	beton	Gemeente Venray	Gehele onderhoud	Geen	Gemeente Venray		
c	duiker	Lengte = 9,058m	beton	Gemeente Venray	Gehele onderhoud	Geen	Gemeente Venray		
d	duiker	Lengte = 7,845m	PVC	Gemeente Venray	Gehele onderhoud	Geen	Gemeente Venray		

# Rapportage wegenlegger

Weg in Oirlo

I - Huidige BAG-nummer van de weg: 553  
 II - Naam waaronder de weg bekend staat: Castenrayseweg  
 IIIa - Beginpunt van de weg: Komgrens  
 IIIb - Eindpunt van de weg: Komgrens  
 IIIc - Richting: Zuidwestelijk

## Wegdelen

Wegdeelnummer	IV - Beperking in het gebruik van de weg als bedoeld in artikel 6 van de wegenwet; alsmede de afschuttingen welke zich op de weg bevinden.	Va - Aard van de verhardingen (of aangegeven dat de weg onverhard is)	Vb - Breedte in meters van de verharding of van de verschillende soorten van de verharding	Vc - Lengte van de verschillende delen in meters, langs de as van de weg gemeten	VII - De onderhoudsplichtigen van de weg (of wel van de kadastrale percelen of gedeelten van percelen waarop de verplichting rust)	VIII - Omvang van de onderhoudsplicht (op te nemen de verplichtingen ten aanzien van de verharding, kunstwerken, beplanting enz. voor zoveel nodig en mogelijk met verwijzen naar de kolommen IV, Va, Vb, Vc en VII)	IX - Degenen die tot het onderhoud hebben bij te dragen (of wel de kadastrale percelen of gedeelten van de percelen waarop de verplichting rust) met vermelding van de hoegrootheid van de bijdrage	X - Het gezag dat volgens de artikelen 16 en 17 van de wegenwet heeft te zorgen dat de weg in goede staat verkeert	XI - Opmerkingen	XII - Aanduiding van de wijzigingen in de legger aangebracht met verwijzing naar de desbetreffende (eerste, tweede, derde, enz) wijzigingslegger
3037	rijbaan lokale weg	asfalt	2,8	688,37	Gemeente Venray	Gehele onderhoud	Geen	Gemeente Venray		
3051	rijbaan lokale weg	asfalt	2,8	64,69	Gemeente Venray	Gehele onderhoud	Geen	Gemeente Venray		
3053	fietspad	asfalt	1,7	64,48	Gemeente Venray	Gehele onderhoud	Geen	Gemeente Venray		
3054	fietspad	asfalt	1,9	64,94	Gemeente Venray	Gehele onderhoud	Geen	Gemeente Venray		
3061	rijbaan lokale weg	asfalt	5,0	707,85	Gemeente Venray	Gehele onderhoud	Geen	Gemeente Venray		
3131	fietspad	asfalt	2,0	682,13	Gemeente Venray	Gehele onderhoud	Geen	Gemeente Venray		
3132	fietspad	asfalt	1,9	675,27	Gemeente Venray	Gehele onderhoud	Geen	Gemeente Venray		
3138	rijbaan lokale weg	betonstraatstenen	0,4	66,43	Gemeente Venray	Gehele onderhoud	Geen	Gemeente Venray		
3139	rijbaan lokale weg	halfverhard	0,5	17,03	Gemeente Venray	Gehele onderhoud	Geen	Gemeente Venray		
3140	rijbaan lokale weg	betonstraatstenen	0,4	12,04	Gemeente Venray	Gehele onderhoud	Geen	Gemeente Venray		
3143	rijbaan lokale weg	halfverhard	0,7	7,39	Gemeente Venray	Gehele onderhoud	Geen	Gemeente Venray		
3144	rijbaan lokale weg	betonstraatstenen	0,4	25,54	Gemeente Venray	Gehele onderhoud	Geen	Gemeente Venray		
3146	rijbaan lokale weg	halfverhard	0,6	51,94	Gemeente Venray	Gehele onderhoud	Geen	Gemeente Venray		
3147	rijbaan lokale weg	halfverhard	0,4	29,9	Gemeente Venray	Gehele onderhoud	Geen	Gemeente Venray		
3148	rijbaan lokale weg	asfalt	5,2	531,76	Gemeente Venray	Gehele onderhoud	Geen	Gemeente Venray		
3149	rijbaan lokale weg	betonstraatstenen	0,5	25,24	Gemeente Venray	Gehele onderhoud	Geen	Gemeente Venray		
3164	rijbaan lokale weg	betonstraatstenen	0,5	26,24	Gemeente Venray	Gehele onderhoud	Geen	Gemeente Venray		
3165	rijbaan lokale weg	betonstraatstenen	0,5	117,21	Gemeente Venray	Gehele onderhoud	Geen	Gemeente Venray		
4067	rijbaan lokale weg	asfalt	5,4	146,38	Perceelseigenaar: VRY00R1278	Gehele onderhoud	Geen	Gemeente Venray		

## Duikers of bruggen

VI - De zich in de weg bevindende bruggen en duikers, met vermelding van hun aard, hoofdafmeting en samenstelling van de onder afzonderlijke nummer opgenomen bruggen	VII - De onderhoudsplichtigen van de duiker of brug. (of wel van de kadastrale percelen of gedeelten van percelen waarop de verplichting rust)	VIII - Omvang de onderhoudsplicht (op te nemen de verplichtingen ten aanzien van de verharding, kunstwerken, beplanting enz. voor zoveel nodig en mogelijk met verwijzen naar de kolommen IV, Va, Vb, Vc en VII)	IX - Degenen die tot het onderhoud hebben bij te dragen (of wel de kadastrale percelen of gedeelten van de percelen waarop de verplichting rust) met vermelding van de hoegrootheid van de bijdrage	X - Het gezag dat volgens de artikelen 16 en 17 van de wegenwet heeft te zorgen dat de duiker of brug in goede staat verkeert	XI - Opmerkingen	XII - Aanduiding van de wijzigingen in de legger aangebracht met verwijzing naar de desbetreffende (eerste, tweede, derde, enz) wijzigingslegger			
a	duiker	Lengte = 10,846m	PVC	Gemeente Venray	Gehele onderhoud	Geen	Gemeente Venray		
b	duiker	Lengte = 17,876m	beton	Gemeente Venray	Gehele onderhoud	Geen	Gemeente Venray		
c	duiker	Lengte = 5,833m	beton	Gemeente Venray	Gehele onderhoud	Geen	Gemeente Venray		
d	duiker	Lengte = 15,218m	beton	Gemeente Venray	Gehele onderhoud	Geen	Gemeente Venray		
e	duiker	Lengte = 12,338m	beton	Gemeente Venray	Gehele onderhoud	Geen	Gemeente Venray		
f	duiker	Lengte = 13,048m	beton	Gemeente Venray	Gehele onderhoud	Geen	Gemeente Venray		



# Rapportage wegenlegger

Weg in Oirlo

I - Huidige BAG-nummer van de weg: 797  
 II - Naam waaronder de weg bekend staat: Dwarsweg  
 IIIa - Beginpunt van de weg: Gunhoekweg  
 IIIb - Eindpunt van de weg: Meerloseweg  
 IIIc - Richting: Zuidelijk

## Wegdelen

Wegdeelnnummer	IV - Beperking in het gebruik van de weg als bedoeld in artikel 6 van de wegenwet; alsmede de afschuttingen welke zich op de weg bevinden.	Va - Aard van de verhardingen (of aangegeven dat de weg onverhard is)	Vb - Breedte in meters van de verharding of van de verschillende soorten van de verharding	Vc - Lengte van de verschillende delen in meters, langs de as van de weg gemeten	VII - De onderhoudsplichtigen van de weg (of wel van de kadastrale percelen of gedeelten van percelen waarop de verplichting rust)	VIII - Omvang van de onderhoudsplicht (op te nemen de verplichtingen ten aanzien van de verharding, kunstwerken, beplanting enz. voor zoveel nodig en mogelijk met verwijzen naar de kolommen IV, Va, Vb, Vc en VII)	IX – Degenen die tot het onderhoud hebben bij te dragen (of wel de kadastrale percelen of gedeelten van de percelen waarop de verplichting rust) met vermelding van de hoegrootheid van de bijdrage	X – Het gezag dat volgens de artikelen 16 en 17 van de wegenwet heeft te zorgen dat de weg in goede staat verkeert	XI - Opmerkingen	XII - Aanduiding van de wijzigingen in de legger aangebracht met verwijzing naar de desbetreffende (eerste, tweede, derde, enz) wijzigingslegger
3151	rijbaan lokale weg	asfalt	4,3	455,41	Gemeente Venray	Gehele onderhoud	Geen	Gemeente Venray		
3152	rijbaan lokale weg	cementbeton	0,6	454,38	Gemeente Venray	Gehele onderhoud	Geen	Gemeente Venray		
3153	rijbaan lokale weg	cementbeton	0,6	455,32	Gemeente Venray	Gehele onderhoud	Geen	Gemeente Venray		
3155	rijbaan lokale weg	asfalt	4,4	19,57	Gemeente Venray	Gehele onderhoud	Geen	Gemeente Venray		

# Rapportage wegenlegger

Weg in Oirlo

I - Huidige BAG-nummer van de weg: 557  
 II - Naam waaronder de weg bekend staat: Ericaweg  
 IIIa - Beginpunt van de weg: N270 Venrayseweg  
 IIIb - Eindpunt van de weg: Meerlosebaan  
 IIIc - Richting: Zuidelijk

## Wegdelen

Wegdeelnnummer	IV - Beperking in het gebruik van de weg als bedoeld in artikel 6 van de wegenwet; alsmede de afschuttingen welke zich op de weg bevinden.	Va - Aard van de verhardingen (of aangegeven dat de weg onverhard is)	Vb - Breedte in meters van de verharding of van de verschillende soorten van de verharding	Vc - Lengte van de verschillende delen in meters, langs de as van de weg gemeten	VII - De onderhoudsplichtigen van de weg (of wel van de kadastrale percelen of gedeelten van percelen waarop de verplichting rust)	VIII - Omvang van de onderhoudsplicht (op te nemen de verplichtingen ten aanzien van de verharding, kunstwerken, beplanting enz. voor zoveel nodig en mogelijk met verwijzen naar de kolommen IV, Va, Vb, Vc en VII)	IX - Degenen die tot het onderhoud hebben bij te dragen (of wel de kadastrale percelen of gedeelten van de percelen waarop de verplichting rust) met vermelding van de hoegroetheid van de bijdrage	X - Het gezag dat volgens de artikelen 16 en 17 van de wegenwet heeft te zorgen dat de weg in goede staat verkeert	XI - Opmerkingen	XII - Aanduiding van de wijzigingen in de legger aangebracht met verwijzing naar de desbetreffende (eerste, tweede, derde, enz) wijzigingslegger
3698	rijbaan lokale weg	onverhard	3,2	155,8	Gemeente Venray	Gehele onderhoud	Geen	Gemeente Venray		
3701	rijbaan lokale weg	grasstenen	0,4	12,27	Gemeente Venray	Gehele onderhoud	Geen	Gemeente Venray		
3702	rijbaan lokale weg	asfalt	4,7	329,52	Gemeente Venray	Gehele onderhoud	Geen	Gemeente Venray		
4311	rijbaan lokale weg	asfalt	4,8	432,57	Gemeente Venray	Gehele onderhoud	Geen	Gemeente Venray		
4312	rijbaan lokale weg	asfalt	4,8	668,95	Gemeente Venray	Gehele onderhoud	Geen	Gemeente Venray		

## Duikers of bruggen

VI - De zich in de weg bevindende bruggen en duikers, met vermelding van hun aard, hoofdafmeting en samenstelling van de onder afzonderlijke nummer opgenomen bruggen				VII - De onderhoudsplichtigen van de duiker of brug. (of wel van de kadastrale percelen of gedeelten van percelen waarop de verplichting rust)	VIII - Omvang de onderhoudsplicht (op te nemen de verplichtingen ten aanzien van de verharding, kunstwerken, beplanting enz. voor zoveel nodig en mogelijk met verwijzen naar de kolommen IV, Va, Vb, Vc en VII)	IX - Degenen die tot het onderhoud hebben bij te dragen (of wel de kadastrale percelen of gedeelten van de percelen waarop de verplichting rust) met vermelding van de hoegroetheid van de bijdrage	X - Het gezag dat volgens de artikelen 16 en 17 van de wegenwet heeft te zorgen dat de duiker of brug in goede staat verkeert	XI - Opmerkingen	XII - Aanduiding van de wijzigingen in de legger aangebracht met verwijzing naar de desbetreffende (eerste, tweede, derde, enz) wijzigingslegger
a	duiker	Lengte = 12,029m	beton	Gemeente Venray	Gehele onderhoud	Geen	Gemeente Venray		
b	duiker	Lengte = 11,895m	beton	Gemeente Venray	Gehele onderhoud	Geen	Gemeente Venray		
c	duiker	Lengte = 12,690m	beton	Gemeente Venray	Gehele onderhoud	Geen	Gemeente Venray		

# Rapportage wegenlegger

Weg in Oirlo

I - Huidige BAG-nummer van de weg: 559  
 II - Naam waaronder de weg bekend staat: Gunhoekweg  
 IIIa - Beginpunt van de weg: Oirloseweg  
 IIIb - Eindpunt van de weg: Gemeentegrens  
 IIIc - Richting: Oostelijk

## Wegdelen

Wegdeelnnummer	IV - Beperking in het gebruik van de weg als bedoeld in artikel 6 van de wegenwet; alsmede de afschuttingen welke zich op de weg bevinden.	Va - Aard van de verhardingen (of aangegeven dat de weg onverhard is)	Vb - Breedte in meters van de verharding of van de verschillende soorten van de verharding	Vc - Lengte van de verschillende delen in meters, langs de as van de weg gemeten	VII - De onderhoudsplichtigen van de weg (of wel van de kadastrale percelen of gedeelten van percelen waarop de verplichting rust)	VIII - Omvang van de onderhoudsplicht (op te nemen de verplichtingen ten aanzien van de verharding, kunstwerken, beplanting enz. voor zoveel nodig en mogelijk met verwijzen naar de kolommen IV, Va, Vb, Vc en VII)	IX – Degenen die tot het onderhoud hebben bij te dragen (of wel de kadastrale percelen of gedeelten van de percelen waarop de verplichting rust) met vermelding van de hoegrootheid van de bijdrage	X – Het gezag dat volgens de artikelen 16 en 17 van de wegenwet heeft te zorgen dat de weg in goede staat verkeert	XI - Opmerkingen	XII - Aanduiding van de wijzigingen in de legger aangebracht met verwijzing naar de desbetreffende (eerste, tweede, derde, enz) wijzigingslegger
3022	rijbaan lokale weg	asfalt	7,5	29,23	Gemeente Venray	Gehele onderhoud	Geen	Gemeente Venray		
3024	rijbaan lokale weg	asfalt	4,1	95,27	Gemeente Venray	Gehele onderhoud	Geen	Gemeente Venray		
3499	rijbaan lokale weg	betonstraatstenen	2,9	6,1	Gemeente Venray	Gehele onderhoud	Geen	Gemeente Venray		
3500	rijbaan lokale weg	betonstraatstenen	3,3	7,32	Gemeente Venray	Gehele onderhoud	Geen	Gemeente Venray		
3501	rijbaan lokale weg	gebakken klinkers	0,6	85,4	Gemeente Venray	Gehele onderhoud	Geen	Gemeente Venray		
3502	rijbaan lokale weg	cementbeton	0,6	38,3	Gemeente Venray	Gehele onderhoud	Geen	Gemeente Venray		
3503	rijbaan lokale weg	cementbeton	0,6	31,7	Gemeente Venray	Gehele onderhoud	Geen	Gemeente Venray		
3572	rijbaan lokale weg	asfalt	4,2	218,3	Gemeente Venray	Gehele onderhoud	Geen	Gemeente Venray		
3573	rijbaan lokale weg	gebakken klinkers	0,6	112,67	Gemeente Venray	Gehele onderhoud	Geen	Gemeente Venray		
3677	rijbaan lokale weg	asfalt	4,2	634,62	Gemeente Venray	Gehele onderhoud	Geen	Gemeente Venray		
3678	rijbaan lokale weg	asfalt	4,3	12,86	Gemeente Venray	Gehele onderhoud	Geen	Gemeente Venray		
3679	rijbaan lokale weg	cementbeton	0,6	12,86	Gemeente Venray	Gehele onderhoud	Geen	Gemeente Venray		
3680	rijbaan lokale weg	cementbeton	0,6	21,18	Gemeente Venray	Gehele onderhoud	Geen	Gemeente Venray		
3681	rijbaan lokale weg	cementbeton	0,5	12,85	Gemeente Venray	Gehele onderhoud	Geen	Gemeente Venray		
3682	rijbaan lokale weg	cementbeton	0,6	21,24	Gemeente Venray	Gehele onderhoud	Geen	Gemeente Venray		
3683	rijbaan lokale weg	cementbeton	0,6	635,06	Gemeente Venray	Gehele onderhoud	Geen	Gemeente Venray		
3684	rijbaan lokale weg	cementbeton	0,6	447,6	Gemeente Venray	Gehele onderhoud	Geen	Gemeente Venray		
3685	rijbaan lokale weg	cementbeton	0,6	634,18	Gemeente Venray	Gehele onderhoud	Geen	Gemeente Venray		
3686	rijbaan lokale weg	asfalt	6,3	36,4	Gemeente Venray	Gehele onderhoud	Geen	Gemeente Venray		
3687	rijbaan lokale weg	cementbeton	0,6	448,3	Gemeente Venray	Gehele onderhoud	Geen	Gemeente Venray		
3688	rijbaan lokale weg	cementbeton	0,6	98,26	Gemeente Venray	Gehele onderhoud	Geen	Gemeente Venray		
3689	rijbaan lokale weg	cementbeton	0,6	30,24	Gemeente Venray	Gehele onderhoud	Geen	Gemeente Venray		
3690	rijbaan lokale weg	cementbeton	0,6	57,3	Gemeente Venray	Gehele onderhoud	Geen	Gemeente Venray		
3697	rijbaan lokale weg	asfalt	3,8	20,45	Gemeente Venray	Gehele onderhoud	Geen	Gemeente Venray		
3699	rijbaan lokale weg	asfalt	2,8	612,34	Gemeente Venray	Gehele onderhoud	Geen	Gemeente Venray		
4328	rijbaan lokale weg	asfalt	3,0	662,97	Gemeente Venray	Gehele onderhoud	Geen	Gemeente Venray		

## Duikers of bruggen

VI – De zich in de weg bevindende bruggen en duikers, met vermelding van hun aard, hoofdafmeting en samenstelling van de onder afzonderlijke nummer opgenomen bruggen	VII - De onderhoudsplichtigen van de duiker of brug. (of wel van de kadastrale percelen of gedeelten van percelen waarop de verplichting rust)	VIII - Omvang de onderhoudsplicht (op te nemen de verplichtingen ten aanzien van de verharding, kunstwerken, beplanting enz. voor zoveel nodig en mogelijk met verwijzen naar de kolommen IV, Va, Vb, Vc en VII)	IX – Degenen die tot het onderhoud hebben bij te dragen (of wel de kadastrale percelen of gedeelten van de percelen waarop de verplichting rust) met vermelding van de hoegrootheid van de bijdrage	X – Het gezag dat volgens de artikelen 16 en 17 van de wegenwet heeft te zorgen dat de duiker of brug in goede staat verkeert	XI - Opmerkingen	XII - Aanduiding van de wijzigingen in de legger aangebracht met verwijzing naar de desbetreffende (eerste, tweede, derde, enz) wijzigingslegger			
a	duiker	Lengte = 11,874m	PVC	Gemeente Venray	Gehele onderhoud	Geen	Gemeente Venray		
b	duiker	Lengte = 11,040m	beton	Gemeente Venray	Gehele onderhoud	Geen	Gemeente Venray		

## Rapportage wegenlegger

### Duikers of bruggen

VI – De zich in de weg bevindende bruggen en duikers, met vermelding van hun aard, hoofdafmeting en samenstelling van de onder afzonderlijke nummer opgenomen bruggen				VII - De onderhoudsplichtigen van de duiker of brug. (of wel van de kadastrale percelen of gedeelten van percelen waarop de verplichting rust)	VIII - Omvang de onderhoudsplicht (op te nemen de verplichtingen ten aanzien van de verharding, kunstwerken, beplanting enz. voor zoveel nodig en mogelijk met verwijzigen naar de kolommen IV, Va, Vb, Vc en VII)	IX – Degenen die tot het onderhoud hebben bij te dragen (of wel de kadastrale percelen of gedeelten van de percelen waarop de verplichting rust) met vermelding van de hoegrootheid van de bijdrage	X – Het gezag dat volgens de artikelen 16 en 17 van de wegenwet heeft te zorgen dat de duiker of brug in goede staat verkeert	XI - Opmerkingen	XII - Aanduiding van de wijzigingen in de legger aangebracht met verwijzing naar de desbetreffende (eerste, tweede, derde, enz) wijzigingslegger
c	duiker	Lengte = 17,807m	beton	Gemeente Venray	Gehele onderhoud	Geen	Gemeente Venray		
d	duiker	Lengte = 14,092m	beton	Gemeente Venray	Gehele onderhoud	Geen	Gemeente Venray		
e	duiker	Lengte = 9,438m	beton	Gemeente Venray	Gehele onderhoud	Geen	Gemeente Venray		

# Rapportage wegenlegger

Weg in Oirlo

I - Huidige BAG-nummer van de weg: 1014  
 II - Naam waaronder de weg bekend staat: Hoogriebroek  
 IIIa - Beginpunt van de weg: Beemdweg  
 IIIb - Eindpunt van de weg: Rosakker  
 IIIc - Richting: Oostelijk

## Wegdelen

Wegdeelnnummer	IV - Beperking in het gebruik van de weg als bedoeld in artikel 6 van de wegenwet; alsmede de afschuttingen welke zich op de weg bevinden.	Va - Aard van de verhardingen (of aangegeven dat de weg onverhard is)	Vb - Breedte in meters van de verharding of van de verschillende soorten van de verharding	Vc - Lengte van de verschillende delen in meters, langs de as van de weg gemeten	VII - De onderhoudsplichtigen van de weg (of wel van de kadastrale percelen of gedeelten van percelen waarop de verplichting rust)	VIII - Omvang van de onderhoudsplicht (op te nemen de verplichtingen ten aanzien van de verharding, kunstwerken, beplanting enz. voor zoveel nodig en mogelijk met verwijzen naar de kolommen IV, Va, Vb, Vc en VII)	IX – Degenen die tot het onderhoud hebben bij te dragen (of wel de kadastrale percelen of gedeelten van de percelen waarop de verplichting rust) met vermelding van de hoegroetheid van de bijdrage	X – Het gezag dat volgens de artikelen 16 en 17 van de wegenwet heeft te zorgen dat de weg in goede staat verkeert	XI - Opmerkingen	XII - Aanduiding van de wijzigingen in de legger aangebracht met verwijzing naar de desbetreffende (eerste, tweede, derde, enz) wijzigingslegger
2949	rijbaan lokale weg	onverhard	2,9	321,88	Gemeente Venray	Gehele onderhoud	Geen	Gemeente Venray		
2964	rijbaan lokale weg	onverhard	2,1	400,8	Gemeente Venray	Gehele onderhoud	Geen	Gemeente Venray		
2965	rijbaan lokale weg	onverhard	2,2	489,25	Gemeente Venray	Gehele onderhoud	Geen	Gemeente Venray		
3071	rijbaan lokale weg	onverhard	2,1	894,13	Gemeente Venray	Gehele onderhoud	Geen	Gemeente Venray		
3079	rijbaan lokale weg	onverhard	1,9	523,01	Gemeente Venray	Gehele onderhoud	Geen	Gemeente Venray		
3081	rijbaan lokale weg	onverhard	1,9	1058,37	Gemeente Venray	Gehele onderhoud	Geen	Gemeente Venray		
4584	rijbaan lokale weg	onverhard	2,9	354,38	Gemeente Venray	Gehele onderhoud	Geen	Gemeente Venray		
4600	rijbaan lokale weg	onverhard	2,1	265	Gemeente Venray	Gehele onderhoud	Geen	Gemeente Venray		

# Rapportage wegenlegger

Weg in Oirlo

I - Huidige BAG-nummer van de weg: 564  
 II - Naam waaronder de weg bekend staat: Hoogriebroekseweg  
 IIIa - Beginpunt van de weg: Beemdweg  
 IIIb - Eindpunt van de weg: Zandhoek  
 IIIc - Richting: Noordoostelijk

## Wegdelen

Wegdeelnnummer	IV - Beperking in het gebruik van de weg als bedoeld in artikel 6 van de wegenwet; alsmede de afschuttingen welke zich op de weg bevinden.	Va - Aard van de verhardingen (of aangegeven dat de weg onverhard is)	Vb - Breedte in meters van de verharding of van de verschillende soorten van de verharding	Vc - Lengte van de verschillende delen in meters, langs de as van de weg gemeten	VII - De onderhoudsplichtigen van de weg (of wel van de kadastrale percelen of gedeelten van percelen waarop de verplichting rust)	VIII - Omvang van de onderhoudsplicht (op te nemen de verplichtingen ten aanzien van de verharding, kunstwerken, beplanting enz. voor zoveel nodig en mogelijk met verwijzen naar de kolommen IV, Va, Vb, Vc en VII)	IX – Degenen die tot het onderhoud hebben bij te dragen (of wel de kadastrale percelen of gedeelten van de percelen waarop de verplichting rust) met vermelding van de hoegroetheid van de bijdrage	X – Het gezag dat volgens de artikelen 16 en 17 van de wegenwet heeft te zorgen dat de weg in goede staat verkeert	XI - Opmerkingen	XII - Aanduiding van de wijzigingen in de legger aangebracht met verwijzing naar de desbetreffende (eerste, tweede, derde, enz) wijzigingslegger
2835	voetpad	betonstraatstenen	2,1	13,44	Gemeente Venray	Gehele onderhoud	Geen	Gemeente Venray		
2929	rijbaan lokale weg	asfalt	5,0	494,69	Gemeente Venray	Gehele onderhoud	Geen	Gemeente Venray		
2962	rijbaan lokale weg	asfalt	6,1	38,55	Gemeente Venray	Gehele onderhoud	Geen	Gemeente Venray		
2963	rijbaan lokale weg	asfalt	5,8	462,32	Gemeente Venray	Gehele onderhoud	Geen	Gemeente Venray		
2966	rijbaan lokale weg	asfalt	5,7	365,16	Gemeente Venray	Gehele onderhoud	Geen	Gemeente Venray		
2990	rijbaan lokale weg	asfalt	4,7	586,14	Gemeente Venray	Gehele onderhoud	Geen	Gemeente Venray		
3019	rijbaan lokale weg	asfalt	4,7	375,73	Gemeente Venray	Gehele onderhoud	Geen	Gemeente Venray		
3078	rijbaan lokale weg	asfalt	5,0	68,26	Gemeente Venray	Gehele onderhoud	Geen	Gemeente Venray		

## Duikers of bruggen

VI – De zich in de weg bevindende bruggen en duikers, met vermelding van hun aard, hoofdafmeting en samenstelling van de onder afzonderlijke nummer opgenomen bruggen				VII - De onderhoudsplichtigen van de duiker of brug. (of wel van de kadastrale percelen of gedeelten van percelen waarop de verplichting rust)	VIII - Omvang de onderhoudsplicht (op te nemen de verplichtingen ten aanzien van de verharding, kunstwerken, beplanting enz. voor zoveel nodig en mogelijk met verwijzen naar de kolommen IV, Va, Vb, Vc en VII)	IX – Degenen die tot het onderhoud hebben bij te dragen (of wel de kadastrale percelen of gedeelten van de percelen waarop de verplichting rust) met vermelding van de hoegroetheid van de bijdrage	X – Het gezag dat volgens de artikelen 16 en 17 van de wegenwet heeft te zorgen dat de duiker of brug in goede staat verkeert	XI - Opmerkingen	XII - Aanduiding van de wijzigingen in de legger aangebracht met verwijzing naar de desbetreffende (eerste, tweede, derde, enz) wijzigingslegger
a	duiker	Lengte = 4,151m	beton	Gemeente Venray	Gehele onderhoud	Geen	Gemeente Venray		
b	duiker	Lengte = 14,059m	beton	Gemeente Venray	Gehele onderhoud	Geen	Gemeente Venray		
c	duiker	Lengte = 8,887m	PVC	Gemeente Venray	Gehele onderhoud	Geen	Gemeente Venray		
d	viaduct	Oppervlakte = 332,894m2	beton	Gemeente Venray	Gehele onderhoud	Geen	Gemeente Venray		

## Rapportage wegenlegger

Weg in Oirlo

I - Huidige BAG-nummer van de weg: 565  
 II - Naam waaronder de weg bekend staat: Koepas  
 IIIa - Beginpunt van de weg: Beemdweg  
 IIIb - Eindpunt van de weg: Hoogriebroekseweg  
 IIIc - Richting: Oostelijk

### Wegdelen

Wegdeelnnummer	IV - Beperking in het gebruik van de weg als bedoeld in artikel 6 van de wegenwet; alsmede de afschuttingen welke zich op de weg bevinden.	Va - Aard van de verhardingen (of aangegeven dat de weg onverhard is)	Vb - Breedte in meters van de verharding of van de verschillende soorten van de verharding	Vc - Lengte van de verschillende delen in meters, langs de as van de weg gemeten	VII - De onderhoudsplichtigen van de weg (of wel van de kadastrale percelen of gedeelten van percelen waarop de verplichting rust)	VIII - Omvang van de onderhoudsplicht (op te nemen de verplichtingen ten aanzien van de verharding, kunstwerken, beplanting enz. voor zoveel nodig en mogelijk met verwijzen naar de kolommen IV, Va, Vb, Vc en VII)	IX – Degenen die tot het onderhoud hebben bij te dragen (of wel de kadastrale percelen of gedeelten van de percelen waarop de verplichting rust) met vermelding van de hoegroetheid van de bijdrage	X – Het gezag dat volgens de artikelen 16 en 17 van de wegenwet heeft te zorgen dat de weg in goede staat verkeert	XI - Opmerkingen	XII - Aanduiding van de wijzigingen in de legger aangebracht met verwijzing naar de desbetreffende (eerste, tweede, derde, enz) wijzigingslegger
2989	rijbaan lokale weg	asfalt	3,0	563,19	Gemeente Venray	Gehele onderhoud	Geen	Gemeente Venray		

# Rapportage wegenlegger

Weg in Oirlo

I - Huidige BAG-nummer van de weg: 851  
 II - Naam waaronder de weg bekend staat: Korenweg  
 IIIa - Beginpunt van de weg: Oirloseheide  
 IIIb - Eindpunt van de weg: Gemeentegrens  
 IIIc - Richting: Oostelijk

## Wegdelen

Wegdeelnnummer	IV - Beperking in het gebruik van de weg als bedoeld in artikel 6 van de wegenwet; alsmede de afschuttingen welke zich op de weg bevinden.	Va - Aard van de verhardingen (of aangegeven dat de weg onverhard is)	Vb - Breedte in meters van de verharding of van de verschillende soorten van de verharding	Vc - Lengte van de verschillende delen in meters, langs de as van de weg gemeten	VII - De onderhoudsplichtigen van de weg (of wel van de kadastrale percelen of gedeelten van percelen waarop de verplichting rust)	VIII - Omvang van de onderhoudsplicht (op te nemen de verplichtingen ten aanzien van de verharding, kunstwerken, beplanting enz. voor zoveel nodig en mogelijk met verwijzen naar de kolommen IV, Va, Vb, Vc en VII)	IX – Degenen die tot het onderhoud hebben bij te dragen (of wel de kadastrale percelen of gedeelten van de percelen waarop de verplichting rust) met vermelding van de hoegroetheid van de bijdrage	X – Het gezag dat volgens de artikelen 16 en 17 van de wegenwet heeft te zorgen dat de weg in goede staat verkeert	XI - Opmerkingen	XII - Aanduiding van de wijzigingen in de legger aangebracht met verwijzing naar de desbetreffende (eerste, tweede, derde, enz) wijzigingslegger
3158	rijbaan lokale weg	asfalt	3,0	796,35	Gemeente Venray	Gehele onderhoud	Geen	Gemeente Venray		

## Duikers of bruggen

VI – De zich in de weg bevindende bruggen en duikers, met vermelding van hun aard, hoofdafmeting en samenstelling van de onder afzonderlijke nummer opgenomen bruggen	VII - De onderhoudsplichtigen van de duiker of brug. (of wel van de kadastrale percelen of gedeelten van percelen waarop de verplichting rust)	VIII - Omvang de onderhoudsplicht (op te nemen de verplichtingen ten aanzien van de verharding, kunstwerken, beplanting enz. voor zoveel nodig en mogelijk met verwijzen naar de kolommen IV, Va, Vb, Vc en VII)	IX – Degenen die tot het onderhoud hebben bij te dragen (of wel de kadastrale percelen of gedeelten van de percelen waarop de verplichting rust) met vermelding van de hoegroetheid van de bijdrage	X – Het gezag dat volgens de artikelen 16 en 17 van de wegenwet heeft te zorgen dat de duiker of brug in goede staat verkeert	XI - Opmerkingen	XII - Aanduiding van de wijzigingen in de legger aangebracht met verwijzing naar de desbetreffende (eerste, tweede, derde, enz) wijzigingslegger			
a	duiker	Lengte = 9,664m	beton	Gemeente Venray	Gehele onderhoud	Geen	Gemeente Venray		



# Rapportage wegenlegger

Weg in Oirlo

I - Huidige BAG-nummer van de weg: 805  
 II - Naam waaronder de weg bekend staat: Limietweg  
 IIIa - Beginpunt van de weg: Meerloseweg  
 IIIb - Eindpunt van de weg: Rotven  
 IIIc - Richting: Zuidelijk

## Wegdelen

Wegdeelnnummer	IV - Beperking in het gebruik van de weg als bedoeld in artikel 6 van de wegenwet; alsmede de afschuttingen welke zich op de weg bevinden.	Va - Aard van de verhardingen (of aangegeven dat de weg onverhard is)	Vb - Breedte in meters van de verharding of van de verschillende soorten van de verharding	Vc - Lengte van de verschillende delen in meters, langs de as van de weg gemeten	VII - De onderhoudsplichtigen van de weg (of wel van de kadastrale percelen of gedeelten van percelen waarop de verplichting rust)	VIII - Omvang van de onderhoudsplicht (op te nemen de verplichtingen ten aanzien van de verharding, kunstwerken, beplanting enz. voor zoveel nodig en mogelijk met verwijzen naar de kolommen IV, Va, Vb, Vc en VII)	IX – Degenen die tot het onderhoud hebben bij te dragen (of wel de kadastrale percelen of gedeelten van de percelen waarop de verplichting rust) met vermelding van de hoegrootheid van de bijdrage	X – Het gezag dat volgens de artikelen 16 en 17 van de wegenwet heeft te zorgen dat de weg in goede staat verkeert	XI - Opmerkingen	XII - Aanduiding van de wijzigingen in de legger aangebracht met verwijzing naar de desbetreffende (eerste, tweede, derde, enz) wijzigingslegger
3101	rijbaan lokale weg	halfverhard	2,1	573,96	Gemeente Venray	Gehele onderhoud	Geen	Gemeente Venray		

# Rapportage wegenlegger

Weg in Oirlo

I - Huidige BAG-nummer van de weg: 566  
 II - Naam waaronder de weg bekend staat: Meerloseweg  
 IIIa - Beginpunt van de weg: Komgrens  
 IIIb - Eindpunt van de weg: Gemeentegrens  
 IIIc - Richting: Oostelijk

## Wegdelen

Wegdeelnnummer	IV - Beperking in het gebruik van de weg als bedoeld in artikel 6 van de wegenwet; alsmede de afschuttingen welke zich op de weg bevinden.	Va - Aard van de verhardingen (of aangegeven dat de weg onverhard is)	Vb - Breedte in meters van de verharding of van de verschillende soorten van de verharding	Vc - Lengte van de verschillende delen in meters, langs de as van de weg gemeten	VII - De onderhoudsplichtigen van de weg (of wel van de kadastrale percelen of gedeelten van percelen waarop de verplichting rust)	VIII - Omvang van de onderhoudsplicht (op te nemen de verplichtingen ten aanzien van de verharding, kunstwerken, beplanting enz. voor zoveel nodig en mogelijk met verwijzen naar de kolommen IV, Va, Vb, Vc en VII)	IX – Degenen die tot het onderhoud hebben bij te dragen (of wel de kadastrale percelen of gedeelten van de percelen waarop de verplichting rust) met vermelding van de hoegrootheid van de bijdrage	X – Het gezag dat volgens de artikelen 16 en 17 van de wegenwet heeft te zorgen dat de weg in goede staat verkeert	XI - Opmerkingen	XII - Aanduiding van de wijzigingen in de legger aangebracht met verwijzing naar de desbetreffende (eerste, tweede, derde, enz) wijzigingslegger
3161	rijbaan lokale weg	betonstraatstenen	5,4	17,54	Gemeente Venray	Gehele onderhoud	Geen	Gemeente Venray		
3696	rijbaan lokale weg	asfalt	3,1	775,09	Gemeente Venray	Gehele onderhoud	Geen	Gemeente Venray		
4068	rijbaan lokale weg	asfalt	5,6	527,15	Gemeente Venray	Gehele onderhoud	Geen	Gemeente Venray		
4190	rijbaan lokale weg	asfalt	5,5	415,58	Gemeente Venray	Gehele onderhoud	Geen	Gemeente Venray		

## Duikers of bruggen

VI – De zich in de weg bevindende bruggen en duikers, met vermelding van hun aard, hoofdafmeting en samenstelling van de onder afzonderlijke nummer opgenomen bruggen	VII - De onderhoudsplichtigen van de duiker of brug. (of wel van de kadastrale percelen of gedeelten van percelen waarop de verplichting rust)	VIII - Omvang de onderhoudsplicht (op te nemen de verplichtingen ten aanzien van de verharding, kunstwerken, beplanting enz. voor zoveel nodig en mogelijk met verwijzen naar de kolommen IV, Va, Vb, Vc en VII)	IX – Degenen die tot het onderhoud hebben bij te dragen (of wel de kadastrale percelen of gedeelten van de percelen waarop de verplichting rust) met vermelding van de hoegrootheid van de bijdrage	X – Het gezag dat volgens de artikelen 16 en 17 van de wegenwet heeft te zorgen dat de duiker of brug in goede staat verkeert	XI - Opmerkingen	XII - Aanduiding van de wijzigingen in de legger aangebracht met verwijzing naar de desbetreffende (eerste, tweede, derde, enz) wijzigingslegger
a duiker Lengte = 12,039m beton	Gemeente Venray	Gehele onderhoud	Geen	Gemeente Venray		

# Rapportage wegenlegger

Weg in Oirlo

I - Huidige BAG-nummer van de weg: 567  
 II - Naam waaronder de weg bekend staat: Molenhoek  
 IIIa - Beginpunt van de weg: Castenrayseweg  
 IIIb - Eindpunt van de weg: Boddenbroek  
 IIIc - Richting: Noordoostelijk

## Wegdelen

Wegdeelnnummer	IV - Beperking in het gebruik van de weg als bedoeld in artikel 6 van de wegenwet; alsmede de afschuttingen welke zich op de weg bevinden.	Va - Aard van de verhardingen (of aangegeven dat de weg onverhard is)	Vb - Breedte in meters van de verharding of van de verschillende soorten van de verharding	Vc - Lengte van de verschillende delen in meters, langs de as van de weg gemeten	VII - De onderhoudsplichtigen van de weg (of wel van de kadastrale percelen of gedeelten van percelen waarop de verplichting rust)	VIII - Omvang van de onderhoudsplicht (op te nemen de verplichtingen ten aanzien van de verharding, kunstwerken, beplanting enz. voor zoveel nodig en mogelijk met verwijzen naar de kolommen IV, Va, Vb, Vc en VII)	IX – Degenen die tot het onderhoud hebben bij te dragen (of wel de kadastrale percelen of gedeelten van de percelen waarop de verplichting rust) met vermelding van de hoegrootheid van de bijdrage	X – Het gezag dat volgens de artikelen 16 en 17 van de wegenwet heeft te zorgen dat de weg in goede staat verkeert	XI - Opmerkingen	XII - Aanduiding van de wijzigingen in de legger aangebracht met verwijzing naar de desbetreffende (eerste, tweede, derde, enz) wijzigingslegger
3097	rijbaan lokale weg	asfalt	3,0	316,54	Gemeente Venray	Gehele onderhoud	Geen	Gemeente Venray		
3135	rijbaan lokale weg	asfalt	3,1	475,14	Gemeente Venray	Gehele onderhoud	Geen	Gemeente Venray		
3141	parkeervlak	halfverhard	2,3	18,17	Gemeente Venray	Gehele onderhoud	Geen	Gemeente Venray		

## Duikers of bruggen

VI – De zich in de weg bevindende bruggen en duikers, met vermelding van hun aard, hoofdafmeting en samenstelling van de onder afzonderlijke nummer opgenomen bruggen				VII - De onderhoudsplichtigen van de duiker of brug. (of wel van de kadastrale percelen of gedeelten van percelen waarop de verplichting rust)	VIII - Omvang de onderhoudsplicht (op te nemen de verplichtingen ten aanzien van de verharding, kunstwerken, beplanting enz. voor zoveel nodig en mogelijk met verwijzen naar de kolommen IV, Va, Vb, Vc en VII)	IX – Degenen die tot het onderhoud hebben bij te dragen (of wel de kadastrale percelen of gedeelten van de percelen waarop de verplichting rust) met vermelding van de hoegrootheid van de bijdrage	X – Het gezag dat volgens de artikelen 16 en 17 van de wegenwet heeft te zorgen dat de duiker of brug in goede staat verkeert	XI - Opmerkingen	XII - Aanduiding van de wijzigingen in de legger aangebracht met verwijzing naar de desbetreffende (eerste, tweede, derde, enz) wijzigingslegger
a	duiker	Lengte = 14,376m	beton	Gemeente Venray	Gehele onderhoud	Geen	Gemeente Venray		
b	duiker	Lengte = 14,630m	beton	Gemeente Venray	Gehele onderhoud	Geen	Gemeente Venray		
c	duiker	Lengte = 14,039m	beton	Gemeente Venray	Gehele onderhoud	Geen	Gemeente Venray		
d	duiker	Lengte = 10,505m	beton	Gemeente Venray	Gehele onderhoud	Geen	Gemeente Venray		

# Rapportage wegenlegger

Weg in Oirlo

I - Huidige BAG-nummer van de weg: 569  
 II - Naam waaronder de weg bekend staat: Oirloseheide  
 IIIa - Beginpunt van de weg: Boddenbroek  
 IIIb - Eindpunt van de weg: Roland  
 IIIc - Richting: Zuidoostelijk

## Wegdelen

Wegdeelnnummer	IV - Beperking in het gebruik van de weg als bedoeld in artikel 6 van de wegenwet; alsmede de afschuttingen welke zich op de weg bevinden.	Va - Aard van de verhardingen (of aangegeven dat de weg onverhard is)	Vb - Breedte in meters van de verharding of van de verschillende soorten van de verharding	Vc - Lengte van de verschillende delen in meters, langs de as van de weg gemeten	VII - De onderhoudsplichtigen van de weg (of wel van de kadastrale percelen of gedeelten van percelen waarop de verplichting rust)	VIII - Omvang van de onderhoudsplicht (op te nemen de verplichtingen ten aanzien van de verharding, kunstwerken, beplanting enz. voor zoveel nodig en mogelijk met verwijzen naar de kolommen IV, Va, Vb, Vc en VII)	IX – Degenen die tot het onderhoud hebben bij te dragen (of wel de kadastrale percelen of gedeelten van de percelen waarop de verplichting rust) met vermelding van de hoegrootheid van de bijdrage	X – Het gezag dat volgens de artikelen 16 en 17 van de wegenwet heeft te zorgen dat de weg in goede staat verkeert	XI - Opmerkingen	XII - Aanduiding van de wijzigingen in de legger aangebracht met verwijzing naar de desbetreffende (eerste, tweede, derde, enz) wijzigingslegger
3094	rijbaan lokale weg	asfalt	3,0	452,69	Gemeente Venray	Gehele onderhoud	Geen	Gemeente Venray		
3095	rijbaan lokale weg	asfalt	2,9	703,23	Gemeente Venray	Gehele onderhoud	Geen	Gemeente Venray		
3098	rijbaan lokale weg	halfverhard	3,1	433,59	Gemeente Venray	Gehele onderhoud	Geen	Gemeente Venray		
3157	rijbaan lokale weg	asfalt	3,0	482,68	Gemeente Venray	Gehele onderhoud	Geen	Gemeente Venray		
4384	rijbaan lokale weg	asfalt	4,3	17,33	Gemeente Venray	Gehele onderhoud	Geen	Gemeente Venray		

## Duikers of bruggen

VI – De zich in de weg bevindende bruggen en duikers, met vermelding van hun aard, hoofdafmeting en samenstelling van de onder afzonderlijke nummer opgenomen bruggen	VII - De onderhoudsplichtigen van de duiker of brug. (of wel van de kadastrale percelen of gedeelten van percelen waarop de verplichting rust)	VIII - Omvang de onderhoudsplicht (op te nemen de verplichtingen ten aanzien van de verharding, kunstwerken, beplanting enz. voor zoveel nodig en mogelijk met verwijzen naar de kolommen IV, Va, Vb, Vc en VII)	IX – Degenen die tot het onderhoud hebben bij te dragen (of wel de kadastrale percelen of gedeelten van de percelen waarop de verplichting rust) met vermelding van de hoegrootheid van de bijdrage	X – Het gezag dat volgens de artikelen 16 en 17 van de wegenwet heeft te zorgen dat de duiker of brug in goede staat verkeert	XI - Opmerkingen	XII - Aanduiding van de wijzigingen in de legger aangebracht met verwijzing naar de desbetreffende (eerste, tweede, derde, enz) wijzigingslegger
a duiker Lengte = 11,532m beton	Gemeente Venray	Gehele onderhoud	Geen	Gemeente Venray		

# Rapportage wegenlegger

Weg in Oirlo

I - Huidige BAG-nummer van de weg: 571  
 II - Naam waaronder de weg bekend staat: Pastoor Gerardsstraat  
 IIIa - Beginpunt van de weg: Zandhoek  
 IIIb - Eindpunt van de weg: Komgrens  
 IIIc - Richting: Oostelijk

## Wegdelen

Wegdeelnnummer	IV - Beperking in het gebruik van de weg als bedoeld in artikel 6 van de wegenwet; alsmede de afschuttingen welke zich op de weg bevinden.	Va - Aard van de verhardingen (of aangegeven dat de weg onverhard is)	Vb - Breedte in meters van de verharding of van de verschillende soorten van de verharding	Vc - Lengte van de verschillende delen in meters, langs de as van de weg gemeten	VII - De onderhoudsplichtigen van de weg (of wel van de kadastrale percelen of gedeelten van percelen waarop de verplichting rust)	VIII - Omvang van de onderhoudsplicht (op te nemen de verplichtingen ten aanzien van de verharding, kunstwerken, beplanting enz. voor zoveel nodig en mogelijk met verwijzen naar de kolommen IV, Va, Vb, Vc en VII)	IX – Degenen die tot het onderhoud hebben bij te dragen (of wel de kadastrale percelen of gedeelten van de percelen waarop de verplichting rust) met vermelding van de hoegrootheid van de bijdrage	X – Het gezag dat volgens de artikelen 16 en 17 van de wegenwet heeft te zorgen dat de weg in goede staat verkeert	XI - Opmerkingen	XII - Aanduiding van de wijzigingen in de legger aangebracht met verwijzing naar de desbetreffende (eerste, tweede, derde, enz) wijzigingslegger
3089	rijbaan lokale weg	asfalt	4,9	83,35	Gemeente Venray	Gehele onderhoud	Geen	Gemeente Venray		
3092	rijbaan lokale weg	asfalt	3,5	4,68	Gemeente Venray	Gehele onderhoud	Geen	Gemeente Venray		

# Rapportage wegenlegger

Weg in Oirlo

I - Huidige BAG-nummer van de weg: 572  
 II - Naam waaronder de weg bekend staat: Pauwweg  
 IIIa - Beginpunt van de weg: Komgrens  
 IIIb - Eindpunt van de weg: Zandhoek  
 IIIc - Richting: Zuidelijk

## Wegdelen

Wegdeelnnummer	IV - Beperking in het gebruik van de weg als bedoeld in artikel 6 van de wegenwet; alsmede de afschuttingen welke zich op de weg bevinden.	Va - Aard van de verhardingen (of aangegeven dat de weg onverhard is)	Vb - Breedte in meters van de verharding of van de verschillende soorten van de verharding	Vc - Lengte van de verschillende delen in meters, langs de as van de weg gemeten	VII - De onderhoudsplichtigen van de weg (of wel van de kadastrale percelen of gedeelten van percelen waarop de verplichting rust)	VIII - Omvang van de onderhoudsplicht (op te nemen de verplichtingen ten aanzien van de verharding, kunstwerken, beplanting enz. voor zoveel nodig en mogelijk met verwijzen naar de kolommen IV, Va, Vb, Vc en VII)	IX – Degenen die tot het onderhoud hebben bij te dragen (of wel de kadastrale percelen of gedeelten van de percelen waarop de verplichting rust) met vermelding van de hoegrootheid van de bijdrage	X – Het gezag dat volgens de artikelen 16 en 17 van de wegenwet heeft te zorgen dat de weg in goede staat verkeert	XI - Opmerkingen	XII - Aanduiding van de wijzigingen in de legger aangebracht met verwijzing naar de desbetreffende (eerste, tweede, derde, enz) wijzigingslegger
2958	rijbaan lokale weg	asfalt	3,2	725,62	Gemeente Venray	Gehele onderhoud	Geen	Gemeente Venray		
3618	rijbaan lokale weg	asfalt	3,6	196,91	Gemeente Venray	Gehele onderhoud	Geen	Gemeente Venray		
3633	rijbaan lokale weg	asfalt	4,7	68,14	Gemeente Venray	Gehele onderhoud	Geen	Gemeente Venray		

## Duikers of bruggen

VI – De zich in de weg bevindende bruggen en duikers, met vermelding van hun aard, hoofdafmeting en samenstelling van de onder afzonderlijke nummer opgenomen bruggen				VII - De onderhoudsplichtigen van de duiker of brug. (of wel van de kadastrale percelen of gedeelten van percelen waarop de verplichting rust)	VIII - Omvang de onderhoudsplicht (op te nemen de verplichtingen ten aanzien van de verharding, kunstwerken, beplanting enz. voor zoveel nodig en mogelijk met verwijzen naar de kolommen IV, Va, Vb, Vc en VII)	IX – Degenen die tot het onderhoud hebben bij te dragen (of wel de kadastrale percelen of gedeelten van de percelen waarop de verplichting rust) met vermelding van de hoegrootheid van de bijdrage	X – Het gezag dat volgens de artikelen 16 en 17 van de wegenwet heeft te zorgen dat de duiker of brug in goede staat verkeert	XI - Opmerkingen	XII - Aanduiding van de wijzigingen in de legger aangebracht met verwijzing naar de desbetreffende (eerste, tweede, derde, enz) wijzigingslegger
a	duiker	Lengte = 14,089m	beton	Gemeente Venray	Gehele onderhoud	Geen	Gemeente Venray		
b	duiker	Lengte = 12,504m	beton	Gemeente Venray	Gehele onderhoud	Geen	Gemeente Venray		
c	duiker	Lengte = 18,232m	beton	Gemeente Venray	Gehele onderhoud	Geen	Gemeente Venray		

# Rapportage wegenlegger

Weg in Oirlo

I - Huidige BAG-nummer van de weg: 853  
 II - Naam waaronder de weg bekend staat: Rieversweg  
 IIIa - Beginpunt van de weg: Molenhoek  
 IIIb - Eindpunt van de weg: Hoensel  
 IIIc - Richting: Zuidoostelijk

## Wegdelen

Wegdeelnnummer	IV - Beperking in het gebruik van de weg als bedoeld in artikel 6 van de wegenwet; alsmede de afschuttingen welke zich op de weg bevinden.	Va - Aard van de verhardingen (of aangegeven dat de weg onverhard is)	Vb - Breedte in meters van de verharding of van de verschillende soorten van de verharding	Vc - Lengte van de verschillende delen in meters, langs de as van de weg gemeten	VII - De onderhoudsplichtigen van de weg (of wel van de kadastrale percelen of gedeelten van percelen waarop de verplichting rust)	VIII - Omvang van de onderhoudsplicht (op te nemen de verplichtingen ten aanzien van de verharding, kunstwerken, beplanting enz. voor zoveel nodig en mogelijk met verwijzen naar de kolommen IV, Va, Vb, Vc en VII)	IX – Degenen die tot het onderhoud hebben bij te dragen (of wel de kadastrale percelen of gedeelten van de percelen waarop de verplichting rust) met vermelding van de hoegrootheid van de bijdrage	X – Het gezag dat volgens de artikelen 16 en 17 van de wegenwet heeft te zorgen dat de weg in goede staat verkeert	XI - Opmerkingen	XII - Aanduiding van de wijzigingen in de legger aangebracht met verwijzing naar de desbetreffende (eerste, tweede, derde, enz) wijzigingslegger
3096	rijbaan lokale weg	halfverhard	3,2	523,7	Gemeente Venray	Gehele onderhoud	Geen	Gemeente Venray		
3100	rijbaan lokale weg	asfalt	3,4	79,28	Gemeente Venray	Gehele onderhoud	Geen	Gemeente Venray		

## Duikers of bruggen

VI – De zich in de weg bevindende bruggen en duikers, met vermelding van hun aard, hoofdafmeting en samenstelling van de onder afzonderlijke nummer opgenomen bruggen	VII - De onderhoudsplichtigen van de duiker of brug. (of wel van de kadastrale percelen of gedeelten van percelen waarop de verplichting rust)	VIII - Omvang de onderhoudsplicht (op te nemen de verplichtingen ten aanzien van de verharding, kunstwerken, beplanting enz. voor zoveel nodig en mogelijk met verwijzen naar de kolommen IV, Va, Vb, Vc en VII)	IX – Degenen die tot het onderhoud hebben bij te dragen (of wel de kadastrale percelen of gedeelten van de percelen waarop de verplichting rust) met vermelding van de hoegrootheid van de bijdrage	X – Het gezag dat volgens de artikelen 16 en 17 van de wegenwet heeft te zorgen dat de duiker of brug in goede staat verkeert	XI - Opmerkingen	XII - Aanduiding van de wijzigingen in de legger aangebracht met verwijzing naar de desbetreffende (eerste, tweede, derde, enz) wijzigingslegger			
a	tunnel	Oppervlakte = 189,325m2	beton	Gemeente Venray	Gehele onderhoud	Geen	Gemeente Venray		

# Rapportage wegenlegger

Weg in Oirlo

I - Huidige BAG-nummer van de weg: 573  
 II - Naam waaronder de weg bekend staat: Roffert  
 IIIa - Beginpunt van de weg: Rosakker  
 IIIb - Eindpunt van de weg: Castenrayseweg  
 IIIc - Richting: Zuidelijk

## Wegdelen

Wegdeelnummer	IV - Beperking in het gebruik van de weg als bedoeld in artikel 6 van de wegenwet; alsmede de afschuttingen welke zich op de weg bevinden.	Va - Aard van de verhardingen (of aangegeven dat de weg onverhard is)	Vb - Breedte in meters van de verharding of van de verschillende soorten van de verharding	Vc - Lengte van de verschillende delen in meters, langs de as van de weg gemeten	VII - De onderhoudsplichtigen van de weg (of wel van de kadastrale percelen of gedeelten van percelen waarop de verplichting rust)	VIII - Omvang van de onderhoudsplicht (op te nemen de verplichtingen ten aanzien van de verharding, kunstwerken, beplanting enz. voor zoveel nodig en mogelijk met verwijzen naar de kolommen IV, Va, Vb, Vc en VII)	IX – Degenen die tot het onderhoud hebben bij te dragen (of wel de kadastrale percelen of gedeelten van de percelen waarop de verplichting rust) met vermelding van de hoegroetheid van de bijdrage	X – Het gezag dat volgens de artikelen 16 en 17 van de wegenwet heeft te zorgen dat de weg in goede staat verkeert	XI - Opmerkingen	XII - Aanduiding van de wijzigingen in de legger aangebracht met verwijzing naar de desbetreffende (eerste, tweede, derde, enz) wijzigingslegger
3041	rijbaan lokale weg	asfalt	3,0	97,45	Gemeente Venray	Gehele onderhoud	Geen	Gemeente Venray		
3042	rijbaan lokale weg	betonstraatstenen	0,5	100,22	Gemeente Venray	Gehele onderhoud	Geen	Gemeente Venray		
3045	rijbaan lokale weg	asfalt	3,1	390,89	Gemeente Venray	Gehele onderhoud	Geen	Gemeente Venray		
3047	rijbaan lokale weg	betonstraatstenen	0,5	28,74	Gemeente Venray	Gehele onderhoud	Geen	Gemeente Venray		
3055	rijbaan lokale weg	betonstraatstenen	2,1	47,12	Gemeente Venray	Gehele onderhoud	Geen	Gemeente Venray		
3056	rijbaan lokale weg	asfalt	3,0	531,94	Gemeente Venray	Gehele onderhoud	Geen	Gemeente Venray		
3076	rijbaan lokale weg	asfalt	3,0	481,38	Gemeente Venray	Gehele onderhoud	Geen	Gemeente Venray		

## Duikers of bruggen

VI – De zich in de weg bevindende bruggen en duikers, met vermelding van hun aard, hoofdafmeting en samenstelling van de onder afzonderlijke nummer opgenomen bruggen	VII - De onderhoudsplichtigen van de duiker of brug. (of wel van de kadastrale percelen of gedeelten van percelen waarop de verplichting rust)	VIII - Omvang de onderhoudsplicht (op te nemen de verplichtingen ten aanzien van de verharding, kunstwerken, beplanting enz. voor zoveel nodig en mogelijk met verwijzen naar de kolommen IV, Va, Vb, Vc en VII)	IX – Degenen die tot het onderhoud hebben bij te dragen (of wel de kadastrale percelen of gedeelten van de percelen waarop de verplichting rust) met vermelding van de hoegroetheid van de bijdrage	X – Het gezag dat volgens de artikelen 16 en 17 van de wegenwet heeft te zorgen dat de duiker of brug in goede staat verkeert	XI - Opmerkingen	XII - Aanduiding van de wijzigingen in de legger aangebracht met verwijzing naar de desbetreffende (eerste, tweede, derde, enz) wijzigingslegger			
a	duiker	Lengte = 7,348m	beton	Gemeente Venray	Gehele onderhoud	Geen	Gemeente Venray		
b	duiker	Lengte = 8,547m	beton	Gemeente Venray	Gehele onderhoud	Geen	Gemeente Venray		
c	duiker	Lengte = 10,242m	beton	Gemeente Venray	Gehele onderhoud	Geen	Gemeente Venray		
d	duiker	Lengte = 22,931m	beton	Gemeente Venray	Gehele onderhoud	Geen	Gemeente Venray		
e	duiker	Lengte = 6,949m	PVC	Gemeente Venray	Gehele onderhoud	Geen	Gemeente Venray		
f	duiker	Lengte = 11,263m	beton	Gemeente Venray	Gehele onderhoud	Geen	Gemeente Venray		



# Rapportage wegenlegger

Weg in Oirlo

I - Huidige BAG-nummer van de weg: 574  
 II - Naam waaronder de weg bekend staat: Rosakker  
 IIIa - Beginpunt van de weg: Sinnesstraat  
 IIIb - Eindpunt van de weg: Castenrayseweg  
 IIIc - Richting: Oostelijk

## Wegdelen

Wegdeelnummer	IV - Beperking in het gebruik van de weg als bedoeld in artikel 6 van de wegenwet; alsmede de afschuttingen welke zich op de weg bevinden.	Va - Aard van de verhardingen (of aangegeven dat de weg onverhard is)	Vb - Breedte in meters van de verharding of van de verschillende soorten van de verharding	Vc - Lengte van de verschillende delen in meters, langs de as van de weg gemeten	VII - De onderhoudsplichtigen van de weg (of wel van de kadastrale percelen of gedeelten van percelen waarop de verplichting rust)	VIII - Omvang van de onderhoudsplicht (op te nemen de verplichtingen ten aanzien van de verharding, kunstwerken, beplanting enz. voor zoveel nodig en mogelijk met verwijzen naar de kolommen IV, Va, Vb, Vc en VII)	IX – Degenen die tot het onderhoud hebben bij te dragen (of wel de kadastrale percelen of gedeelten van de percelen waarop de verplichting rust) met vermelding van de hoegrootheid van de bijdrage	X – Het gezag dat volgens de artikelen 16 en 17 van de wegenwet heeft te zorgen dat de weg in goede staat verkeert	XI - Opmerkingen	XII - Aanduiding van de wijzigingen in de legger aangebracht met verwijzing naar de desbetreffende (eerste, tweede, derde, enz) wijzigingslegger
3075	rijbaan lokale weg	asfalt	3,1	727,95	Gemeente Venray	Gehele onderhoud	Geen	Gemeente Venray		
3082	rijbaan lokale weg	asfalt	3,2	194,43	Gemeente Venray	Gehele onderhoud	Geen	Gemeente Venray		
3084	rijbaan lokale weg	asfalt	3,1	265,71	Gemeente Venray	Gehele onderhoud	Geen	Gemeente Venray		
3142	rijbaan lokale weg	asfalt	4,1	19,31	Gemeente Venray	Gehele onderhoud	Geen	Gemeente Venray		
3150	rijbaan lokale weg	asfalt	3,1	137,29	Gemeente Venray	Gehele onderhoud	Geen	Gemeente Venray		
4056	rijbaan lokale weg	asfalt	6,5	55,77	Gemeente Venray	Gehele onderhoud	Geen	Gemeente Venray		
4057	voetpad	tegels	1,5	8,34	Gemeente Venray	Gehele onderhoud	Geen	Gemeente Venray		
4058	rijbaan lokale weg	onverhard	7,2	326,56	Ministerie Infrastructuur en Milieu (RWS)		Geen			

## Duikers of bruggen

VI – De zich in de weg bevindende bruggen en duikers, met vermelding van hun aard, hoofdafmeting en samenstelling van de onder afzonderlijke nummer opgenomen bruggen				VII - De onderhoudsplichtigen van de duiker of brug. (of wel van de kadastrale percelen of gedeelten van percelen waarop de verplichting rust)	VIII - Omvang de onderhoudsplicht (op te nemen de verplichtingen ten aanzien van de verharding, kunstwerken, beplanting enz. voor zoveel nodig en mogelijk met verwijzen naar de kolommen IV, Va, Vb, Vc en VII)	IX – Degenen die tot het onderhoud hebben bij te dragen (of wel de kadastrale percelen of gedeelten van de percelen waarop de verplichting rust) met vermelding van de hoegrootheid van de bijdrage	X – Het gezag dat volgens de artikelen 16 en 17 van de wegenwet heeft te zorgen dat de duiker of brug in goede staat verkeert	XI - Opmerkingen	XII - Aanduiding van de wijzigingen in de legger aangebracht met verwijzing naar de desbetreffende (eerste, tweede, derde, enz) wijzigingslegger
a	duiker	Lengte = 12,170m	beton	Gemeente Venray	Gehele onderhoud	Geen	Gemeente Venray		
b	duiker	Lengte = 12,078m	beton	Gemeente Venray	Gehele onderhoud	Geen	Gemeente Venray		
c	duiker	Lengte = 9,939m	beton	Gemeente Venray	Gehele onderhoud	Geen	Gemeente Venray		
d	duiker	Lengte = 10,025m	beton	Gemeente Venray	Gehele onderhoud	Geen	Gemeente Venray		
e	viaduct	Oppervlakte = 511,205m <sup>2</sup>	beton	Gemeente Venray	Gehele onderhoud	Geen	Gemeente Venray		

# Rapportage wegenlegger

Weg in Oirlo

I - Huidige BAG-nummer van de weg: 575  
 II - Naam waaronder de weg bekend staat: Rotven  
 IIIa - Beginpunt van de weg: Boddenbroek  
 IIIb - Eindpunt van de weg: Limietweg  
 IIIc - Richting: Oostelijk

## Wegdelen

Wegdeelnnummer	IV - Beperking in het gebruik van de weg als bedoeld in artikel 6 van de wegenwet; alsmede de afschuttingen welke zich op de weg bevinden.	Va - Aard van de verhardingen (of aangegeven dat de weg onverhard is)	Vb - Breedte in meters van de verharding of van de verschillende soorten van de verharding	Vc - Lengte van de verschillende delen in meters, langs de as van de weg gemeten	VII - De onderhoudsplichtigen van de weg (of wel van de kadastrale percelen of gedeelten van percelen waarop de verplichting rust)	VIII - Omvang van de onderhoudsplicht (op te nemen de verplichtingen ten aanzien van de verharding, kunstwerken, beplanting enz. voor zoveel nodig en mogelijk met verwijzen naar de kolommen IV, Va, Vb, Vc en VII)	IX – Degenen die tot het onderhoud hebben bij te dragen (of wel de kadastrale percelen of gedeelten van de percelen waarop de verplichting rust) met vermelding van de hoegrootheid van de bijdrage	X – Het gezag dat volgens de artikelen 16 en 17 van de wegenwet heeft te zorgen dat de weg in goede staat verkeert	XI - Opmerkingen	XII - Aanduiding van de wijzigingen in de legger aangebracht met verwijzing naar de desbetreffende (eerste, tweede, derde, enz) wijzigingslegger
3160	rijbaan lokale weg	asfalt	3,0	1044,76	Gemeente Venray	Gehele onderhoud	Geen	Gemeente Venray		

## Duikers of bruggen

VI – De zich in de weg bevindende bruggen en duikers, met vermelding van hun aard, hoofdafmeting en samenstelling van de onder afzonderlijke nummer opgenomen bruggen				VII - De onderhoudsplichtigen van de duiker of brug. (of wel van de kadastrale percelen of gedeelten van percelen waarop de verplichting rust)	VIII - Omvang de onderhoudsplicht (op te nemen de verplichtingen ten aanzien van de verharding, kunstwerken, beplanting enz. voor zoveel nodig en mogelijk met verwijzen naar de kolommen IV, Va, Vb, Vc en VII)	IX – Degenen die tot het onderhoud hebben bij te dragen (of wel de kadastrale percelen of gedeelten van de percelen waarop de verplichting rust) met vermelding van de hoegrootheid van de bijdrage	X – Het gezag dat volgens de artikelen 16 en 17 van de wegenwet heeft te zorgen dat de duiker of brug in goede staat verkeert	XI - Opmerkingen	XII - Aanduiding van de wijzigingen in de legger aangebracht met verwijzing naar de desbetreffende (eerste, tweede, derde, enz) wijzigingslegger
a	duiker	Lengte = 15,842m	beton	Gemeente Venray	Gehele onderhoud	Geen	Gemeente Venray		
b	duiker	Lengte = 15,010m	beton	Gemeente Venray	Gehele onderhoud	Geen	Gemeente Venray		

# Rapportage wegenlegger

Weg in Oirlo

I - Huidige BAG-nummer van de weg: 778  
 II - Naam waaronder de weg bekend staat: Sinnesstraat  
 IIIa - Beginpunt van de weg: Hoogriebroekseweg  
 IIIb - Eindpunt van de weg: Rosakker  
 IIIc - Richting: Oostelijk

## Wegdelen

Wegdeelnnummer	IV - Beperking in het gebruik van de weg als bedoeld in artikel 6 van de wegenwet; alsmede de afschuttingen welke zich op de weg bevinden.	Va - Aard van de verhardingen (of aangegeven dat de weg onverhard is)	Vb - Breedte in meters van de verharding of van de verschillende soorten van de verharding	Vc - Lengte van de verschillende delen in meters, langs de as van de weg gemeten	VII - De onderhoudsplichtigen van de weg (of wel van de kadastrale percelen of gedeelten van percelen waarop de verplichting rust)	VIII - Omvang van de onderhoudsplicht (op te nemen de verplichtingen ten aanzien van de verharding, kunstwerken, beplanting enz. voor zoveel nodig en mogelijk met verwijzen naar de kolommen IV, Va, Vb, Vc en VII)	IX – Degenen die tot het onderhoud hebben bij te dragen (of wel de kadastrale percelen of gedeelten van de percelen waarop de verplichting rust) met vermelding van de hoegroetheid van de bijdrage	X – Het gezag dat volgens de artikelen 16 en 17 van de wegenwet heeft te zorgen dat de weg in goede staat verkeert	XI - Opmerkingen	XII - Aanduiding van de wijzigingen in de legger aangebracht met verwijzing naar de desbetreffende (eerste, tweede, derde, enz) wijzigingslegger
3083	rijbaan lokale weg	asfalt	3,1	757,1	Gemeente Venray	Gehele onderhoud	Geen	Gemeente Venray		
3086	rijbaan lokale weg	cementbeton	0,6	2,2	Gemeente Venray	Gehele onderhoud	Geen	Gemeente Venray		
3087	rijbaan lokale weg	onverhard	2,8	204,18	Gemeente Venray	Gehele onderhoud	Geen	Gemeente Venray		
3088	rijbaan lokale weg	onverhard	2,9	249,79	Gemeente Venray	Gehele onderhoud	Geen	Gemeente Venray		

# Rapportage wegenlegger

Weg in Oirlo

I - Huidige BAG-nummer van de weg: 543  
 II - Naam waaronder de weg bekend staat: Vosseveen  
 IIIa - Beginpunt van de weg: N270 Venrayseweg  
 IIIb - Eindpunt van de weg: Meerloseweg  
 IIIc - Richting: Zuidoostelijk

## Wegdelen

Wegdeelnnummer	IV - Beperking in het gebruik van de weg als bedoeld in artikel 6 van de wegenwet; alsmede de afschuttingen welke zich op de weg bevinden.	Va - Aard van de verhardingen (of aangegeven dat de weg onverhard is)	Vb - Breedte in meters van de verharding of van de verschillende soorten van de verharding	Vc - Lengte van de verschillende delen in meters, langs de as van de weg gemeten	VII - De onderhoudsplichtigen van de weg (of wel van de kadastrale percelen of gedeelten van percelen waarop de verplichting rust)	VIII - Omvang van de onderhoudsplicht (op te nemen de verplichtingen ten aanzien van de verharding, kunstwerken, beplanting enz. voor zoveel nodig en mogelijk met verwijzen naar de kolommen IV, Va, Vb, Vc en VII)	IX – Degenen die tot het onderhoud hebben bij te dragen (of wel de kadastrale percelen of gedeelten van de percelen waarop de verplichting rust) met vermelding van de hoegrootheid van de bijdrage	X – Het gezag dat volgens de artikelen 16 en 17 van de wegenwet heeft te zorgen dat de weg in goede staat verkeert	XI - Opmerkingen	XII - Aanduiding van de wijzigingen in de legger aangebracht met verwijzing naar de desbetreffende (eerste, tweede, derde, enz) wijzigingslegger
3693	rijbaan lokale weg	halfverhard	2,8	686,99	Gemeente Venray	Gehele onderhoud	Geen	Gemeente Venray		
3694	rijbaan lokale weg	betonstraatstenen	2,8	9,04	Gemeente Venray	Gehele onderhoud	Geen	Gemeente Venray		
3700	rijbaan lokale weg	asfalt	2,9	15,6	Gemeente Venray	Gehele onderhoud	Geen	Gemeente Venray		
3703	rijbaan lokale weg	halfverhard	3,4	357,55	Gemeente Venray	Gehele onderhoud	Geen	Gemeente Venray		
3704	rijbaan lokale weg	asfalt	3,0	332,23	Gemeente Venray	Gehele onderhoud	Geen	Gemeente Venray		
3780	rijbaan lokale weg	halfverhard	2,8	86,51	Gemeente Venray	Gehele onderhoud	Geen	Gemeente Venray		

## Duikers of bruggen

VI – De zich in de weg bevindende bruggen en duikers, met vermelding van hun aard, hoofdafmeting en samenstelling van de onder afzonderlijke nummer opgenomen bruggen	VII - De onderhoudsplichtigen van de duiker of brug. (of wel van de kadastrale percelen of gedeelten van percelen waarop de verplichting rust)	VIII - Omvang de onderhoudsplicht (op te nemen de verplichtingen ten aanzien van de verharding, kunstwerken, beplanting enz. voor zoveel nodig en mogelijk met verwijzen naar de kolommen IV, Va, Vb, Vc en VII)	IX – Degenen die tot het onderhoud hebben bij te dragen (of wel de kadastrale percelen of gedeelten van de percelen waarop de verplichting rust) met vermelding van de hoegrootheid van de bijdrage	X – Het gezag dat volgens de artikelen 16 en 17 van de wegenwet heeft te zorgen dat de duiker of brug in goede staat verkeert	XI - Opmerkingen	XII - Aanduiding van de wijzigingen in de legger aangebracht met verwijzing naar de desbetreffende (eerste, tweede, derde, enz) wijzigingslegger			
a	duiker	Lengte = 9,143m	beton	Gemeente Venray	Gehele onderhoud	Geen	Gemeente Venray		
b	duiker	Lengte = 8,397m	beton	Gemeente Venray	Gehele onderhoud	Geen	Gemeente Venray		

# Rapportage wegenlegger

Weg in Oirlo

I - Huidige BAG-nummer van de weg: 648  
 II - Naam waaronder de weg bekend staat: Wusterweg  
 IIIa - Beginpunt van de weg: Sinnesstraat  
 IIIb - Eindpunt van de weg: Horsterweg  
 IIIc - Richting: Zuidelijk

## Wegdelen

Wegdeelnnummer	IV - Beperking in het gebruik van de weg als bedoeld in artikel 6 van de wegenwet; alsmede de afschuttingen welke zich op de weg bevinden.	Va - Aard van de verhardingen (of aangegeven dat de weg onverhard is)	Vb - Breedte in meters van de verharding of van de verschillende soorten van de verharding	Vc - Lengte van de verschillende delen in meters, langs de as van de weg gemeten	VII - De onderhoudsplichtigen van de weg (of wel van de kadastrale percelen of gedeelten van percelen waarop de verplichting rust)	VIII - Omvang van de onderhoudsplicht (op te nemen de verplichtingen ten aanzien van de verharding, kunstwerken, beplanting enz. voor zoveel nodig en mogelijk met verwijzen naar de kolommen IV, Va, Vb, Vc en VII)	IX – Degenen die tot het onderhoud hebben bij te dragen (of wel de kadastrale percelen of gedeelten van de percelen waarop de verplichting rust) met vermelding van de hoegrootheid van de bijdrage	X – Het gezag dat volgens de artikelen 16 en 17 van de wegenwet heeft te zorgen dat de weg in goede staat verkeert	XI - Opmerkingen	XII - Aanduiding van de wijzigingen in de legger aangebracht met verwijzing naar de desbetreffende (eerste, tweede, derde, enz) wijzigingslegger
2894	rijbaan lokale weg	cementbeton	0,4	1086,25	Gemeente Venray	Gehele onderhoud	Geen	Gemeente Venray		
2901	rijbaan lokale weg	asfalt	4,0	1099,39	Gemeente Venray	Gehele onderhoud	Geen	Gemeente Venray		
2902	rijbaan lokale weg	cementbeton	0,4	170,51	Gemeente Venray	Gehele onderhoud	Geen	Gemeente Venray		
2903	rijbaan lokale weg	betonstraatstenen	6,2	47,8	Gemeente Venray	Gehele onderhoud	Geen	Gemeente Venray		
2904	rijbaan lokale weg	asfalt	4,6	26,45	Gemeente Venray	Gehele onderhoud	Geen	Gemeente Venray		
2905	rijbaan lokale weg	cementbeton	0,4	595,6	Gemeente Venray	Gehele onderhoud	Geen	Gemeente Venray		
2906	rijbaan lokale weg	cementbeton	0,4	13,4	Gemeente Venray	Gehele onderhoud	Geen	Gemeente Venray		
2907	rijbaan lokale weg	cementbeton	0,4	14,1	Gemeente Venray	Gehele onderhoud	Geen	Gemeente Venray		
2975	rijbaan lokale weg	cementbeton	0,4	296,81	Gemeente Venray	Gehele onderhoud	Geen	Gemeente Venray		

## Duikers of bruggen

VI – De zich in de weg bevindende bruggen en duikers, met vermelding van hun aard, hoofdafmeting en samenstelling van de onder afzonderlijke nummer opgenomen bruggen	VII - De onderhoudsplichtigen van de duiker of brug. (of wel van de kadastrale percelen of gedeelten van percelen waarop de verplichting rust)	VIII - Omvang de onderhoudsplicht (op te nemen de verplichtingen ten aanzien van de verharding, kunstwerken, beplanting enz. voor zoveel nodig en mogelijk met verwijzen naar de kolommen IV, Va, Vb, Vc en VII)	IX – Degenen die tot het onderhoud hebben bij te dragen (of wel de kadastrale percelen of gedeelten van de percelen waarop de verplichting rust) met vermelding van de hoegrootheid van de bijdrage	X – Het gezag dat volgens de artikelen 16 en 17 van de wegenwet heeft te zorgen dat de duiker of brug in goede staat verkeert	XI - Opmerkingen	XII - Aanduiding van de wijzigingen in de legger aangebracht met verwijzing naar de desbetreffende (eerste, tweede, derde, enz) wijzigingslegger
a duiker Lengte = 20,645m beton	Gemeente Venray	Gehele onderhoud	Geen	Gemeente Venray		

# Rapportage wegenlegger

Weg in Oirlo

I - Huidige BAG-nummer van de weg: 577  
 II - Naam waaronder de weg bekend staat: Zandhoek  
 IIIa - Beginpunt van de weg: Hoogriebroekseweg  
 IIIb - Eindpunt van de weg: Pastoor Gerardsstraat  
 IIIc - Richting: Oostelijk

## Wegdelen

Wegdeelnummer	IV - Beperking in het gebruik van de weg als bedoeld in artikel 6 van de wegenwet; alsmede de afschuttingen welke zich op de weg bevinden.	Va - Aard van de verhardingen (of aangegeven dat de weg onverhard is)	Vb - Breedte in meters van de verharding of van de verschillende soorten van de verharding	Vc - Lengte van de verschillende delen in meters, langs de as van de weg gemeten	VII - De onderhoudsplichtigen van de weg (of wel van de kadastrale percelen of gedeelten van percelen waarop de verplichting rust)	VIII - Omvang van de onderhoudsplicht (op te nemen de verplichtingen ten aanzien van de verharding, kunstwerken, beplanting enz. voor zoveel nodig en mogelijk met verwijzen naar de kolommen IV, Va, Vb, Vc en VII)	IX – Degenen die tot het onderhoud hebben bij te dragen (of wel de kadastrale percelen of gedeelten van de percelen waarop de verplichting rust) met vermelding van de hoegrootheid van de bijdrage	X – Het gezag dat volgens de artikelen 16 en 17 van de wegenwet heeft te zorgen dat de weg in goede staat verkeert	XI - Opmerkingen	XII - Aanduiding van de wijzigingen in de legger aangebracht met verwijzing naar de desbetreffende (eerste, tweede, derde, enz) wijzigingslegger
2956	rijbaan lokale weg	asfalt	3,5	579,57	Gemeente Venray	Gehele onderhoud	Geen	Gemeente Venray		
2957	rijbaan lokale weg	halfverhard	0,5	32,53	Gemeente Venray	Gehele onderhoud	Geen	Gemeente Venray		
2959	rijbaan lokale weg	asfalt	5,3	451,41	Gemeente Venray	Gehele onderhoud	Geen	Gemeente Venray		
2961	rijbaan lokale weg	betonstraatstenen	0,5	34,41	Gemeente Venray	Gehele onderhoud	Geen	Gemeente Venray		

## Duikers of bruggen

VI – De zich in de weg bevindende bruggen en duikers, met vermelding van hun aard, hoofdafmeting en samenstelling van de onder afzonderlijke nummer opgenomen bruggen				VII - De onderhoudsplichtigen van de duiker of brug. (of wel van de kadastrale percelen of gedeelten van percelen waarop de verplichting rust)	VIII - Omvang de onderhoudsplicht (op te nemen de verplichtingen ten aanzien van de verharding, kunstwerken, beplanting enz. voor zoveel nodig en mogelijk met verwijzen naar de kolommen IV, Va, Vb, Vc en VII)	IX – Degenen die tot het onderhoud hebben bij te dragen (of wel de kadastrale percelen of gedeelten van de percelen waarop de verplichting rust) met vermelding van de hoegrootheid van de bijdrage	X – Het gezag dat volgens de artikelen 16 en 17 van de wegenwet heeft te zorgen dat de duiker of brug in goede staat verkeert	XI - Opmerkingen	XII - Aanduiding van de wijzigingen in de legger aangebracht met verwijzing naar de desbetreffende (eerste, tweede, derde, enz) wijzigingslegger
a	duiker	Lengte = 33,319m	beton	Gemeente Venray	Gehele onderhoud	Geen	Gemeente Venray		
b	duiker	Lengte = 8,047m	beton	Gemeente Venray	Gehele onderhoud	Geen	Gemeente Venray		
c	duiker	Lengte = 19,114m	beton	Gemeente Venray	Gehele onderhoud	Geen	Gemeente Venray		
d	duiker	Lengte = 12,767m	beton	Gemeente Venray	Gehele onderhoud	Geen	Gemeente Venray		
e	duiker	Lengte = 7,866m	beton	Gemeente Venray	Gehele onderhoud	Geen	Gemeente Venray		
f	duiker	Lengte = 7,028m	beton	Gemeente Venray	Gehele onderhoud	Geen	Gemeente Venray		
g	duiker	Lengte = 12,159m	beton	Gemeente Venray	Gehele onderhoud	Geen	Gemeente Venray		
h	duiker	Lengte = 5,166m	beton	Gemeente Venray	Gehele onderhoud	Geen	Gemeente Venray		

# Rapportage wegenlegger

Weg in Oostrum

I - Huidige BAG-nummer van de weg: 513  
 II - Naam waaronder de weg bekend staat: Buskensven  
 IIIa - Beginpunt van de weg: Spralandweg  
 IIIb - Eindpunt van de weg: N270 Wanssumseweg  
 IIIc - Richting: Zuidelijk

## Wegdelen

Wegdeelnnummer	IV - Beperking in het gebruik van de weg als bedoeld in artikel 6 van de wegenwet; alsmede de afschuttingen welke zich op de weg bevinden.	Va - Aard van de verhardingen (of aangegeven dat de weg onverhard is)	Vb - Breedte in meters van de verharding of van de verschillende soorten van de verharding	Vc - Lengte van de verschillende delen in meters, langs de as van de weg gemeten	VII - De onderhoudsplichtigen van de weg (of wel van de kadastrale percelen of gedeelten van percelen waarop de verplichting rust)	VIII - Omvang van de onderhoudsplicht (op te nemen de verplichtingen ten aanzien van de verharding, kunstwerken, beplanting enz. voor zoveel nodig en mogelijk met verwijzen naar de kolommen IV, Va, Vb, Vc en VII)	IX – Degenen die tot het onderhoud hebben bij te dragen (of wel de kadastrale percelen of gedeelten van de percelen waarop de verplichting rust) met vermelding van de hoegrootheid van de bijdrage	X – Het gezag dat volgens de artikelen 16 en 17 van de wegenwet heeft te zorgen dat de weg in goede staat verkeert	XI - Opmerkingen	XII - Aanduiding van de wijzigingen in de legger aangebracht met verwijzing naar de desbetreffende (eerste, tweede, derde, enz) wijzigingslegger
3497	rijbaan lokale weg	betonstraatstenen	2,9	7,21	Gemeente Venray	Gehele onderhoud	Geen	Gemeente Venray		
3498	rijbaan lokale weg	asfalt	4,2	188,24	Gemeente Venray	Gehele onderhoud	Geen	Gemeente Venray		
3517	rijbaan lokale weg	halfverhard	4,0	253,29	Gemeente Venray	Gehele onderhoud	Geen	Gemeente Venray		

# Rapportage wegenlegger

Weg in Oostrum

I - Huidige BAG-nummer van de weg: 917  
 II - Naam waaronder de weg bekend staat: De Germaan  
 IIIa - Beginpunt van de weg: Komgrens  
 IIIb - Eindpunt van de weg: N270 Deurneseweg  
 IIIc - Richting: Zuidelijk

## Wegdelen

Wegdeelnnummer	IV - Beperking in het gebruik van de weg als bedoeld in artikel 6 van de wegenwet; alsmede de afschuttingen welke zich op de weg bevinden.	Va - Aard van de verhardingen (of aangegeven dat de weg onverhard is)	Vb - Breedte in meters van de verharding of van de verschillende soorten van de verharding	Vc - Lengte van de verschillende delen in meters, langs de as van de weg gemeten	VII - De onderhoudsplichtigen van de weg (of wel van de kadastrale percelen of gedeelten van percelen waarop de verplichting rust)	VIII - Omvang van de onderhoudsplicht (op te nemen de verplichtingen ten aanzien van de verharding, kunstwerken, beplanting enz. voor zoveel nodig en mogelijk met verwijzen naar de kolommen IV, Va, Vb, Vc en VII)	IX – Degenen die tot het onderhoud hebben bij te dragen (of wel de kadastrale percelen of gedeelten van de percelen waarop de verplichting rust) met vermelding van de hoegroetheid van de bijdrage	X – Het gezag dat volgens de artikelen 16 en 17 van de wegenwet heeft te zorgen dat de weg in goede staat verkeert	XI - Opmerkingen	XII - Aanduiding van de wijzigingen in de legger aangebracht met verwijzing naar de desbetreffende (eerste, tweede, derde, enz) wijzigingslegger
3504	fietspad	asfalt	1,9	25,51	Gemeente Venray	Gehele onderhoud	Geen	Gemeente Venray		
3505	fietspad	asfalt	1,9	25,37	Gemeente Venray	Gehele onderhoud	Geen	Gemeente Venray		
3506	rijbaan lokale weg	asfalt	4,1	57,42	Gemeente Venray	Gehele onderhoud	Geen	Gemeente Venray		



# Rapportage wegenlegger

Weg in Oostrum

I - Huidige BAG-nummer van de weg: 515  
 II - Naam waaronder de weg bekend staat: De Rosmolen  
 IIIa - Beginpunt van de weg: Oostrumseweg  
 IIIb - Eindpunt van de weg: Geysterseweg  
 IIIc - Richting: Westelijk

## Wegdelen

Wegdeelnnummer	IV - Beperking in het gebruik van de weg als bedoeld in artikel 6 van de wegenwet; alsmede de afschuttingen welke zich op de weg bevinden.	Va - Aard van de verhardingen (of aangegeven dat de weg onverhard is)	Vb - Breedte in meters van de verharding of van de verschillende soorten van de verharding	Vc - Lengte van de verschillende delen in meters, langs de as van de weg gemeten	VII - De onderhoudsplichtigen van de weg (of wel van de kadastrale percelen of gedeelten van percelen waarop de verplichting rust)	VIII - Omvang van de onderhoudsplicht (op te nemen de verplichtingen ten aanzien van de verharding, kunstwerken, beplanting enz. voor zoveel nodig en mogelijk met verwijzen naar de kolommen IV, Va, Vb, Vc en VII)	IX – Degenen die tot het onderhoud hebben bij te dragen (of wel de kadastrale percelen of gedeelten van de percelen waarop de verplichting rust) met vermelding van de hoegroetheid van de bijdrage	X – Het gezag dat volgens de artikelen 16 en 17 van de wegenwet heeft te zorgen dat de weg in goede staat verkeert	XI - Opmerkingen	XII - Aanduiding van de wijzigingen in de legger aangebracht met verwijzing naar de desbetreffende (eerste, tweede, derde, enz) wijzigingslegger
4161	rijbaan lokale weg	onverhard	3,3	428,7	Landgoed Geijsteren	Gehele onderhoud	Geen	Gemeente Venray		
4164	rijbaan lokale weg	onverhard	3,1	42,58	Landgoed Geijsteren	Gehele onderhoud	Geen	Gemeente Venray		
4187	rijbaan lokale weg	onverhard	1,9	543	Landgoed Geijsteren	Gehele onderhoud	Geen	Gemeente Venray		
4340	parkeervlak	halfverhard	9,3	52,42	Landgoed Geijsteren	Gehele onderhoud	Geen	Gemeente Venray		
4562	rijbaan lokale weg	onverhard	2,2	941,78	Stichting Het Limburgs Landschap	Gehele onderhoud	Geen	Gemeente Venray		
4612	rijbaan lokale weg	onverhard	1,5	2342,39	Landgoed Geijsteren	Gehele onderhoud	Geen	Gemeente Venray		
4613	rijbaan lokale weg	onverhard	2,2	135	Landgoed Geijsteren	Gehele onderhoud	Geen	Gemeente Venray		

## Duikers of bruggen

VI – De zich in de weg bevindende bruggen en duikers, met vermelding van hun aard, hoofdafmeting en samenstelling van de onder afzonderlijke nummer opgenomen bruggen				VII - De onderhoudsplichtigen van de duiker of brug. (of wel van de kadastrale percelen of gedeelten van percelen waarop de verplichting rust)	VIII - Omvang de onderhoudsplicht (op te nemen de verplichtingen ten aanzien van de verharding, kunstwerken, beplanting enz. voor zoveel nodig en mogelijk met verwijzen naar de kolommen IV, Va, Vb, Vc en VII)	IX – Degenen die tot het onderhoud hebben bij te dragen (of wel de kadastrale percelen of gedeelten van de percelen waarop de verplichting rust) met vermelding van de hoegroetheid van de bijdrage	X – Het gezag dat volgens de artikelen 16 en 17 van de wegenwet heeft te zorgen dat de duiker of brug in goede staat verkeert	XI - Opmerkingen	XII - Aanduiding van de wijzigingen in de legger aangebracht met verwijzing naar de desbetreffende (eerste, tweede, derde, enz) wijzigingslegger
a	duiker	Lengte = 11,817m	metaal	Waterschap Limburg	Gehele onderhoud	Geen	Waterschap Limburg		
b	duiker	Lengte = 13,972m	beton	Waterschap Limburg	Gehele onderhoud	Geen	Waterschap Limburg		
c	duiker	Lengte = 10,360m	beton	Gemeente Venray	Gehele onderhoud	Geen	Gemeente Venray		
d	duiker	Lengte = 5,583m	beton	Gemeente Venray	Gehele onderhoud	Geen	Gemeente Venray		

# Rapportage wegenlegger

Weg in Oostrum

I - Huidige BAG-nummer van de weg: 794  
 II - Naam waaronder de weg bekend staat: De Zomp  
 IIIa - Beginpunt van de weg: N270 Wanssumseweg  
 IIIb - Eindpunt van de weg: Geysterseweg  
 IIIc - Richting: Noordelijk

## Wegdelen

Wegdeelnnummer	IV - Beperking in het gebruik van de weg als bedoeld in artikel 6 van de wegenwet; alsmede de afschuttingen welke zich op de weg bevinden.	Va - Aard van de verhardingen (of aangegeven dat de weg onverhard is)	Vb - Breedte in meters van de verharding of van de verschillende soorten van de verharding	Vc - Lengte van de verschillende delen in meters, langs de as van de weg gemeten	VII - De onderhoudsplichtigen van de weg (of wel van de kadastrale percelen of gedeelten van percelen waarop de verplichting rust)	VIII - Omvang van de onderhoudsplicht (op te nemen de verplichtingen ten aanzien van de verharding, kunstwerken, beplanting enz. voor zoveel nodig en mogelijk met verwijzen naar de kolommen IV, Va, Vb, Vc en VII)	IX – Degenen die tot het onderhoud hebben bij te dragen (of wel de kadastrale percelen of gedeelten van de percelen waarop de verplichting rust) met vermelding van de hoegrootheid van de bijdrage	X – Het gezag dat volgens de artikelen 16 en 17 van de wegenwet heeft te zorgen dat de weg in goede staat verkeert	XI - Opmerkingen	XII - Aanduiding van de wijzigingen in de legger aangebracht met verwijzing naar de desbetreffende (eerste, tweede, derde, enz) wijzigingslegger
3668	rijbaan lokale weg	asfalt	3,0	339,89	Gemeente Venray	Gehele onderhoud	Geen	Gemeente Venray		
3705	rijbaan lokale weg	asfalt	3,8	622,91	Gemeente Venray	Gehele onderhoud	Geen	Gemeente Venray		
3742	rijbaan lokale weg	betonstraatstenen	0,4	58,75	Gemeente Venray	Gehele onderhoud	Geen	Gemeente Venray		
3747	rijbaan lokale weg	asfalt	3,0	513,14	Gemeente Venray	Gehele onderhoud	Geen	Gemeente Venray		

## Duikers of bruggen

VI – De zich in de weg bevindende bruggen en duikers, met vermelding van hun aard, hoofdafmeting en samenstelling van de onder afzonderlijke nummer opgenomen bruggen	VII - De onderhoudsplichtigen van de duiker of brug. (of wel van de kadastrale percelen of gedeelten van percelen waarop de verplichting rust)	VIII - Omvang de onderhoudsplicht (op te nemen de verplichtingen ten aanzien van de verharding, kunstwerken, beplanting enz. voor zoveel nodig en mogelijk met verwijzen naar de kolommen IV, Va, Vb, Vc en VII)	IX – Degenen die tot het onderhoud hebben bij te dragen (of wel de kadastrale percelen of gedeelten van de percelen waarop de verplichting rust) met vermelding van de hoegrootheid van de bijdrage	X – Het gezag dat volgens de artikelen 16 en 17 van de wegenwet heeft te zorgen dat de duiker of brug in goede staat verkeert	XI - Opmerkingen	XII - Aanduiding van de wijzigingen in de legger aangebracht met verwijzing naar de desbetreffende (eerste, tweede, derde, enz) wijzigingslegger
a duiker Lengte = 10,110m beton	Gemeente Venray	Gehele onderhoud	Geen	Gemeente Venray		

# Rapportage wegenlegger

Weg in Oostrum

I - Huidige BAG-nummer van de weg: 518  
 II - Naam waaronder de weg bekend staat: Geysterseweg  
 IIIa - Beginpunt van de weg: Komgrens  
 IIIb - Eindpunt van de weg: Oostrumseweg  
 IIIc - Richting: Noordoostelijk

## Wegdelen

Wegdeelnummer	IV - Beperking in het gebruik van de weg als bedoeld in artikel 6 van de wegenwet; alsmede de afschuttingen welke zich op de weg bevinden.	Va - Aard van de verhardingen (of aangegeven dat de weg onverhard is)	Vb - Breedte in meters van de verharding of van de verschillende soorten van de verharding	Vc - Lengte van de verschillende delen in meters, langs de as van de weg gemeten	VII - De onderhoudsplichtigen van de weg (of wel van de kadastrale percelen of gedeelten van percelen waarop de verplichting rust)	VIII - Omvang van de onderhoudsplicht (op te nemen de verplichtingen ten aanzien van de verharding, kunstwerken, beplanting enz. voor zoveel nodig en mogelijk met verwijzen naar de kolommen IV, Va, Vb, Vc en VII)	IX – Degenen die tot het onderhoud hebben bij te dragen (of wel de kadastrale percelen of gedeelten van de percelen waarop de verplichting rust) met vermelding van de hoegroetheid van de bijdrage	X – Het gezag dat volgens de artikelen 16 en 17 van de wegenwet heeft te zorgen dat de weg in goede staat verkeert	XI - Opmerkingen	XII - Aanduiding van de wijzigingen in de legger aangebracht met verwijzing naar de desbetreffende (eerste, tweede, derde, enz) wijzigingslegger
3656	rijbaan lokale weg	asfalt	4,1	864,82	Gemeente Venray	Gehele onderhoud	Geen	Gemeente Venray		
3664	rijbaan lokale weg	asfalt	6,3	26,24	Gemeente Venray	Gehele onderhoud	Geen	Gemeente Venray		
3666	voetpad	tegels	1,5	15,68	Gemeente Venray	Gehele onderhoud	Geen	Gemeente Venray		
3667	rijbaan lokale weg	asfalt	4,3	392,19	Gemeente Venray	Gehele onderhoud	Geen	Gemeente Venray		
3672	rijbaan lokale weg	halfverhard	2,5	536,82	Landgoed Geijsteren	Gehele onderhoud	Geen	Gemeente Venray		
3740	rijbaan lokale weg	asfalt	4,5	193,7	Gemeente Venray	Gehele onderhoud	Geen	Gemeente Venray		
3741	voetpad	tegels	1,7	15,75	Gemeente Venray	Gehele onderhoud	Geen	Gemeente Venray		
3748	rijbaan lokale weg	asfalt	4,6	229,8	Gemeente Venray	Gehele onderhoud	Geen	Gemeente Venray		
4601	rijbaan lokale weg	halfverhard	2,5	443	Landgoed Geijsteren	Gehele onderhoud	Geen	Gemeente Venray		

## Duikers of bruggen

VI – De zich in de weg bevindende bruggen en duikers, met vermelding van hun aard, hoofdafmeting en samenstelling van de onder afzonderlijke nummer opgenomen bruggen				VII - De onderhoudsplichtigen van de duiker of brug. (of wel van de kadastrale percelen of gedeelten van percelen waarop de verplichting rust)	VIII - Omvang de onderhoudsplicht (op te nemen de verplichtingen ten aanzien van de verharding, kunstwerken, beplanting enz. voor zoveel nodig en mogelijk met verwijzen naar de kolommen IV, Va, Vb, Vc en VII)	IX – Degenen die tot het onderhoud hebben bij te dragen (of wel de kadastrale percelen of gedeelten van de percelen waarop de verplichting rust) met vermelding van de hoegroetheid van de bijdrage	X – Het gezag dat volgens de artikelen 16 en 17 van de wegenwet heeft te zorgen dat de duiker of brug in goede staat verkeert	XI - Opmerkingen	XII - Aanduiding van de wijzigingen in de legger aangebracht met verwijzing naar de desbetreffende (eerste, tweede, derde, enz) wijzigingslegger
a	duiker	Lengte = 7,650m	metselwerk	Waterschap Limburg	Gehele onderhoud	Geen	Waterschap Limburg		
b	duiker	Lengte = 34,736m	beton	Gemeente Venray	Gehele onderhoud	Geen	Gemeente Venray		
c	duiker	Lengte = 13,808m	beton	Waterschap Limburg	Gehele onderhoud	Geen	Waterschap Limburg		

# Rapportage wegenlegger

Weg in Oostrum

I - Huidige BAG-nummer van de weg: 237  
 II - Naam waaronder de weg bekend staat: Henri Dunantstraat  
 IIIa - Beginpunt van de weg: Komgrens  
 IIIb - Eindpunt van de weg: Komgrens  
 IIIc - Richting: Oostelijk

## Wegdelen

Wegdeelnnummer	IV - Beperking in het gebruik van de weg als bedoeld in artikel 6 van de wegenwet; alsmede de afschuttingen welke zich op de weg bevinden.	Va - Aard van de verhardingen (of aangegeven dat de weg onverhard is)	Vb - Breedte in meters van de verharding of van de verschillende soorten van de verharding	Vc - Lengte van de verschillende delen in meters, langs de as van de weg gemeten	VII - De onderhoudsplichtigen van de weg (of wel van de kadastrale percelen of gedeelten van percelen waarop de verplichting rust)	VIII - Omvang van de onderhoudsplicht (op te nemen de verplichtingen ten aanzien van de verharding, kunstwerken, beplanting enz. voor zoveel nodig en mogelijk met verwijzen naar de kolommen IV, Va, Vb, Vc en VII)	IX – Degenen die tot het onderhoud hebben bij te dragen (of wel de kadastrale percelen of gedeelten van de percelen waarop de verplichting rust) met vermelding van de hoegrootheid van de bijdrage	X – Het gezag dat volgens de artikelen 16 en 17 van de wegenwet heeft te zorgen dat de weg in goede staat verkeert	XI - Opmerkingen	XII - Aanduiding van de wijzigingen in de legger aangebracht met verwijzing naar de desbetreffende (eerste, tweede, derde, enz) wijzigingslegger
3473	voetpad	tegels	1,0	14,38	Gemeente Venray	Gehele onderhoud	Geen	Gemeente Venray		
3567	fietspad	asfalt	2,8	10,21	Gemeente Venray	Gehele onderhoud	Geen	Gemeente Venray		
3568	fietspad	asfalt	2,5	9,83	Gemeente Venray	Gehele onderhoud	Geen	Gemeente Venray		
4388	voetpad	tegels	0,6	30,96	Gemeente Venray	Gehele onderhoud	Geen	Gemeente Venray		
4389	fietspad	asfalt	2,5	57,42	Gemeente Venray	Gehele onderhoud	Geen	Gemeente Venray		
4391	fietspad	asfalt	2,0	68,72	Gemeente Venray	Gehele onderhoud	Geen	Gemeente Venray		
4393	rijbaan lokale weg	asfalt	6,3	66,21	Gemeente Venray	Gehele onderhoud	Geen	Gemeente Venray		
4394	voetpad	tegels	0,9	30,49	Gemeente Venray	Gehele onderhoud	Geen	Gemeente Venray		
4395	fietspad	asfalt	2,4	32,81	Gemeente Venray	Gehele onderhoud	Geen	Gemeente Venray		
4398	voetpad	tegels	1,0	30,34	Gemeente Venray	Gehele onderhoud	Geen	Gemeente Venray		
4399	fietspad	asfalt	2,5	30,49	Gemeente Venray	Gehele onderhoud	Geen	Gemeente Venray		
4400	rijbaan lokale weg	asfalt	5,6	35,98	Gemeente Venray	Gehele onderhoud	Geen	Gemeente Venray		

# Rapportage wegenlegger

Weg in Oostrum

I - Huidige BAG-nummer van de weg: 847  
 II - Naam waaronder de weg bekend staat: Hoogzand  
 IIIa - Beginpunt van de weg: N270 Wannssumseweg  
 IIIb - Eindpunt van de weg: Gunhoekweg  
 IIIc - Richting: Zuidelijk

## Wegdelen

Wegdeelnnummer	IV - Beperking in het gebruik van de weg als bedoeld in artikel 6 van de wegenwet; alsmede de afschuttingen welke zich op de weg bevinden.	Va - Aard van de verhardingen (of aangegeven dat de weg onverhard is)	Vb - Breedte in meters van de verharding of van de verschillende soorten van de verharding	Vc - Lengte van de verschillende delen in meters, langs de as van de weg gemeten	VII - De onderhoudsplichtigen van de weg (of wel van de kadastrale percelen of gedeelten van percelen waarop de verplichting rust)	VIII - Omvang van de onderhoudsplicht (op te nemen de verplichtingen ten aanzien van de verharding, kunstwerken, beplanting enz. voor zoveel nodig en mogelijk met verwijzen naar de kolommen IV, Va, Vb, Vc en VII)	IX – Degenen die tot het onderhoud hebben bij te dragen (of wel de kadastrale percelen of gedeelten van de percelen waarop de verplichting rust) met vermelding van de hoegrootheid van de bijdrage	X – Het gezag dat volgens de artikelen 16 en 17 van de wegenwet heeft te zorgen dat de weg in goede staat verkeert	XI - Opmerkingen	XII - Aanduiding van de wijzigingen in de legger aangebracht met verwijzing naar de desbetreffende (eerste, tweede, derde, enz) wijzigingslegger
3675	rijbaan lokale weg	asfalt	3,8	40,36	Gemeente Venray	Gehele onderhoud	Geen	Gemeente Venray		
3692	rijbaan lokale weg	asfalt	4,9	56,69	Gemeente Venray	Gehele onderhoud	Geen	Gemeente Venray		
4320	rijbaan lokale weg	halfverhard	3,6	800,38	Gemeente Venray	Gehele onderhoud	Geen	Gemeente Venray		

## Duikers of bruggen

VI – De zich in de weg bevindende bruggen en duikers, met vermelding van hun aard, hoofdafmeting en samenstelling van de onder afzonderlijke nummer opgenomen bruggen				VII - De onderhoudsplichtigen van de duiker of brug. (of wel van de kadastrale percelen of gedeelten van percelen waarop de verplichting rust)	VIII - Omvang de onderhoudsplicht (op te nemen de verplichtingen ten aanzien van de verharding, kunstwerken, beplanting enz. voor zoveel nodig en mogelijk met verwijzen naar de kolommen IV, Va, Vb, Vc en VII)	IX – Degenen die tot het onderhoud hebben bij te dragen (of wel de kadastrale percelen of gedeelten van de percelen waarop de verplichting rust) met vermelding van de hoegrootheid van de bijdrage	X – Het gezag dat volgens de artikelen 16 en 17 van de wegenwet heeft te zorgen dat de duiker of brug in goede staat verkeert	XI - Opmerkingen	XII - Aanduiding van de wijzigingen in de legger aangebracht met verwijzing naar de desbetreffende (eerste, tweede, derde, enz) wijzigingslegger
a	duiker	Lengte = 13,118m	beton	Provincie Limburg	Gehele onderhoud	Geen	Provincie Limburg		
b	duiker	Lengte = 10,768m	PVC	Gemeente Venray	Gehele onderhoud	Geen	Gemeente Venray		
c	duiker	Lengte = 9,817m	PVC	Gemeente Venray	Gehele onderhoud	Geen	Gemeente Venray		

# Rapportage wegenlegger

Weg in Oostrum

I - Huidige BAG-nummer van de weg: 530  
 II - Naam waaronder de weg bekend staat: Mgr. Hanssenstraat  
 IIIa - Beginpunt van de weg: N270 Deurneseweg  
 IIIb - Eindpunt van de weg: Komgrens  
 IIIc - Richting: Noordelijk

## Wegdelen

Wegdeelnnummer	IV - Beperking in het gebruik van de weg als bedoeld in artikel 6 van de wegenwet; alsmede de afschuttingen welke zich op de weg bevinden.	Va - Aard van de verhardingen (of aangegeven dat de weg onverhard is)	Vb - Breedte in meters van de verharding of van de verschillende soorten van de verharding	Vc - Lengte van de verschillende delen in meters, langs de as van de weg gemeten	VII - De onderhoudsplichtigen van de weg (of wel van de kadastrale percelen of gedeelten van percelen waarop de verplichting rust)	VIII - Omvang van de onderhoudsplicht (op te nemen de verplichtingen ten aanzien van de verharding, kunstwerken, beplanting enz. voor zoveel nodig en mogelijk met verwijzen naar de kolommen IV, Va, Vb, Vc en VII)	IX – Degenen die tot het onderhoud hebben bij te dragen (of wel de kadastrale percelen of gedeelten van de percelen waarop de verplichting rust) met vermelding van de hoegrootheid van de bijdrage	X – Het gezag dat volgens de artikelen 16 en 17 van de wegenwet heeft te zorgen dat de weg in goede staat verkeert	XI - Opmerkingen	XII - Aanduiding van de wijzigingen in de legger aangebracht met verwijzing naar de desbetreffende (eerste, tweede, derde, enz) wijzigingslegger
3625	rijbaan lokale weg	betonstraatstenen	4,3	5,01	Gemeente Venray	Gehele onderhoud	Geen	Gemeente Venray		
3626	rijbaan lokale weg	asfalt	6,4	65,21	Gemeente Venray	Gehele onderhoud	Geen	Gemeente Venray		
3627	fietspad	asfalt	1,9	63,92	Gemeente Venray	Gehele onderhoud	Geen	Gemeente Venray		
3628	fietspad	asfalt	1,7	73,95	Gemeente Venray	Gehele onderhoud	Geen	Gemeente Venray		
3629	rijbaan lokale weg	betonstraatstenen	2,5	3,48	Gemeente Venray	Gehele onderhoud	Geen	Gemeente Venray		

## Duikers of bruggen

VI – De zich in de weg bevindende bruggen en duikers, met vermelding van hun aard, hoofdafmeting en samenstelling van de onder afzonderlijke nummer opgenomen bruggen	VII - De onderhoudsplichtigen van de duiker of brug. (of wel van de kadastrale percelen of gedeelten van percelen waarop de verplichting rust)	VIII - Omvang de onderhoudsplicht (op te nemen de verplichtingen ten aanzien van de verharding, kunstwerken, beplanting enz. voor zoveel nodig en mogelijk met verwijzen naar de kolommen IV, Va, Vb, Vc en VII)	IX – Degenen die tot het onderhoud hebben bij te dragen (of wel de kadastrale percelen of gedeelten van de percelen waarop de verplichting rust) met vermelding van de hoegrootheid van de bijdrage	X – Het gezag dat volgens de artikelen 16 en 17 van de wegenwet heeft te zorgen dat de duiker of brug in goede staat verkeert	XI - Opmerkingen	XII - Aanduiding van de wijzigingen in de legger aangebracht met verwijzing naar de desbetreffende (eerste, tweede, derde, enz) wijzigingslegger
a duiker Lengte = 21,623m beton	Waterschap Limburg	Gehele onderhoud	Geen	Waterschap Limburg		

# Rapportage wegenlegger

Weg in Oostrum

I - Huidige BAG-nummer van de weg: 1022  
 II - Naam waaronder de weg bekend staat: N270 Wanssumseweg  
 IIIa - Beginpunt van de weg: N270 Deurneseweg  
 IIIb - Eindpunt van de weg: N270 Venrayseweg  
 IIIc - Richting: Oostelijk

## Wegdelen

Wegdeelnummer	IV - Beperking in het gebruik van de weg als bedoeld in artikel 6 van de wegenwet; alsmede de afschuttingen welke zich op de weg bevinden.	Va - Aard van de verhardingen (of aangegeven dat de weg onverhard is)	Vb - Breedte in meters van de verharding of van de verschillende soorten van de verharding	Vc - Lengte van de verschillende delen in meters, langs de as van de weg gemeten	VII - De onderhoudsplichtigen van de weg (of wel van de kadastrale percelen of gedeelten van percelen waarop de verplichting rust)	VIII - Omvang van de onderhoudsplicht (op te nemen de verplichtingen ten aanzien van de verharding, kunstwerken, beplanting enz. voor zoveel nodig en mogelijk met verwijzen naar de kolommen IV, Va, Vb, Vc en VII)	IX – Degenen die tot het onderhoud hebben bij te dragen (of wel de kadastrale percelen of gedeelten van de percelen waarop de verplichting rust) met vermelding van de hoegrootheid van de bijdrage	X – Het gezag dat volgens de artikelen 16 en 17 van de wegenwet heeft te zorgen dat de weg in goede staat verkeert	XI - Opmerkingen	XII - Aanduiding van de wijzigingen in de legger aangebracht met verwijzing naar de desbetreffende (eerste, tweede, derde, enz) wijzigingslegger
398	rijbaan regionale weg	asfalt	3,4	91,35	Provincie Limburg		Geen			
399	rijbaan regionale weg	asfalt	3,4	45,12	Provincie Limburg		Geen			
400	rijbaan regionale weg	asfalt	3,5	46,05	Provincie Limburg		Geen			
401	rijbaan regionale weg	asfalt	3,4	90,55	Provincie Limburg		Geen			
402	rijbaan regionale weg	asfalt	3,4	95,07	Provincie Limburg		Geen			
403	rijbaan regionale weg	asfalt	3,5	46,11	Provincie Limburg		Geen			
404	rijbaan regionale weg	asfalt	3,5	93,61	Provincie Limburg		Geen			
405	rijbaan regionale weg	asfalt	3,5	91,24	Provincie Limburg		Geen			
406	rijbaan regionale weg	asfalt	3,7	56,56	Provincie Limburg		Geen			
407	rijbaan regionale weg	asfalt	4,2	83	Provincie Limburg		Geen			
408	rijbaan regionale weg	asfalt	3,5	90,38	Provincie Limburg		Geen			
409	rijbaan regionale weg	asfalt	3,2	56,39	Provincie Limburg		Geen			
410	rijbaan regionale weg	asfalt	3,4	45,28	Provincie Limburg		Geen			
411	rijbaan regionale weg	asfalt	4,0	83,6	Provincie Limburg		Geen			
412	rijbaan regionale weg	asfalt	3,5	95,26	Provincie Limburg		Geen			
413	rijbaan regionale weg	asfalt	3,3	94,04	Provincie Limburg		Geen			
414	rijbaan regionale weg	betonstraatstenen	0,5	44,72	Provincie Limburg		Geen			
415	rijbaan regionale weg	betonstraatstenen	0,3	26,65	Provincie Limburg		Geen			
417	rijbaan regionale weg	betonstraatstenen	0,3	20,42	Provincie Limburg		Geen			
433	rijbaan regionale weg	asfalt	3,7	81,16	Provincie Limburg		Geen			
434	rijbaan regionale weg	asfalt	3,9	81,2	Provincie Limburg		Geen			
435	rijbaan regionale weg	asfalt	3,1	36,79	Provincie Limburg		Geen			
436	rijbaan regionale weg	asfalt	4,0	36,76	Provincie Limburg		Geen			
437	rijbaan regionale weg	betonstraatstenen	0,4	85,48	Provincie Limburg		Geen			
580	rijbaan regionale weg	betonstraatstenen	0,5	28,79	Provincie Limburg		Geen			
581	rijbaan regionale weg	asfalt	3,9	92,66	Provincie Limburg		Geen			
582	rijbaan regionale weg	asfalt	3,4	92,32	Provincie Limburg		Geen			
583	rijbaan regionale weg	asfalt	3,4	90,56	Provincie Limburg		Geen			
584	rijbaan regionale weg	asfalt	3,4	92,44	Provincie Limburg		Geen			
585	rijbaan regionale weg	asfalt	3,6	92,61	Provincie Limburg		Geen			
586	rijbaan regionale weg	asfalt	3,4	95,86	Provincie Limburg		Geen			
587	rijbaan regionale weg	asfalt	3,6	90,29	Provincie Limburg		Geen			
588	rijbaan regionale weg	asfalt	3,6	95,92	Provincie Limburg		Geen			
595	rijbaan regionale weg	asfalt	3,8	91,85	Provincie Limburg		Geen			
597	rijbaan regionale weg	asfalt	3,3	93,01	Provincie Limburg		Geen			
598	rijbaan regionale weg	asfalt	3,6	93,52	Provincie Limburg		Geen			
599	rijbaan regionale weg	asfalt	3,3	93,46	Provincie Limburg		Geen			
601	rijbaan regionale weg	asfalt	3,6	93,41	Provincie Limburg		Geen			

# Rapportage wegenlegger

## Wegdelen

Wegdeelnnummer	IV - Beperking in het gebruik van de weg als bedoeld in artikel 6 van de wegenwet; alsmede de afschuttingen welke zich op de weg bevinden.	Va - Aard van de verhardingen (of aangegeven dat de weg onverhard is)	Vb - Breedte in meters van de verharding of van de verschillende soorten van de verharding	Vc - Lengte van de verschillende delen in meters, langs de as van de weg gemeten	VII - De onderhoudsplichtigen van de weg (of wel van de kadastrale percelen of gedeelten van percelen waarop de verplichting rust)	VIII - Omvang van de onderhoudsplicht (op te nemen de verplichtingen ten aanzien van de verharding, kunstwerken, beplanting enz. voor zoveel nodig en mogelijk met verwijzen naar de kolommen IV, Va, Vb, Vc en VII)	IX – Degenen die tot het onderhoud hebben bij te dragen (of wel de kadastrale percelen of gedeelten van de percelen waarop de verplichting rust) met vermelding van de hoegrootheid van de bijdrage	X – Het gezag dat volgens de artikelen 16 en 17 van de wegenwet heeft te zorgen dat de weg in goede staat verkeert	XI - Opmerkingen	XII - Aanduiding van de wijzigingen in de legger aangebracht met verwijzing naar de desbetreffende (eerste, tweede, derde, enz) wijzigingslegger
603	rijbaan regionale weg	asfalt	3,5	92,96	Provincie Limburg		Geen			
604	rijbaan regionale weg	asfalt	3,5	93,31	Provincie Limburg		Geen			
605	rijbaan regionale weg	asfalt	3,6	94,87	Provincie Limburg		Geen			
606	rijbaan regionale weg	asfalt	3,3	95,04	Provincie Limburg		Geen			
608	rijbaan regionale weg	asfalt	3,3	90,63	Provincie Limburg		Geen			
609	rijbaan regionale weg	asfalt	3,3	91,83	Provincie Limburg		Geen			
610	rijbaan regionale weg	asfalt	3,6	93,51	Provincie Limburg		Geen			
611	rijbaan regionale weg	asfalt	3,3	93,52	Provincie Limburg		Geen			
615	rijbaan regionale weg	asfalt	3,4	93,29	Provincie Limburg		Geen			
617	rijbaan regionale weg	asfalt	3,7	90,6	Provincie Limburg		Geen			
618	rijbaan regionale weg	asfalt	3,4	93,36	Provincie Limburg		Geen			
642	rijbaan regionale weg	asfalt	3,6	106,26	Provincie Limburg		Geen			
643	rijbaan regionale weg	asfalt	2,9	126,48	Provincie Limburg		Geen			
644	rijbaan regionale weg	asfalt	4,5	109,84	Provincie Limburg		Geen			
2260	fietspad	asfalt	2,3	91,67	Provincie Limburg		Geen			
2261	fietspad	asfalt	2,4	42,6	Provincie Limburg		Geen			
2262	fietspad	asfalt	2,3	91,21	Provincie Limburg		Geen			
2263	fietspad	asfalt	1,7	4,19	Provincie Limburg		Geen			
2268	fietspad	asfalt	2,2	22,85	Provincie Limburg		Geen			
2270	OV-baan	cementbeton	1,9	55,31	Provincie Limburg		Geen			
2271	fietspad	asfalt	2,6	107,04	Provincie Limburg		Geen			
2272	fietspad	betonstraatstenen	2,1	5,1	Provincie Limburg		Geen			
2273	fietspad	cementbeton	2,3	77,99	Provincie Limburg		Geen			
2274	fietspad	betonstraatstenen	1,6	4,48	Provincie Limburg		Geen			
2275	fietspad	betonstraatstenen	1,4	5,56	Provincie Limburg		Geen			
2276	voetpad	tegels	1,3	20,41	Provincie Limburg		Geen			
2277	fietspad	asfalt	1,8	3,65	Provincie Limburg		Geen			
2279	fietspad	asfalt	2,3	86,76	Provincie Limburg		Geen			
2280	fietspad	asfalt	2,3	92,29	Provincie Limburg		Geen			
2282	fietspad	asfalt	2,3	94,92	Provincie Limburg		Geen			
2283	fietspad	asfalt	2,3	93,62	Provincie Limburg		Geen			
2285	fietspad	asfalt	2,3	95,35	Provincie Limburg		Geen			
2287	fietspad	asfalt	2,3	93,61	Provincie Limburg		Geen			
2289	fietspad	asfalt	2,3	93,08	Provincie Limburg		Geen			
2290	fietspad	asfalt	2,3	90,66	Provincie Limburg		Geen			
2291	fietspad	asfalt	2,3	93,43	Provincie Limburg		Geen			
2295	fietspad	asfalt	2,3	93,04	Provincie Limburg		Geen			
2297	fietspad	asfalt	2,3	93,18	Provincie Limburg		Geen			
2298	fietspad	asfalt	2,3	88,44	Provincie Limburg		Geen			
2299	fietspad	asfalt	2,3	90,56	Provincie Limburg		Geen			
2303	fietspad	asfalt	2,3	93,22	Provincie Limburg		Geen			
2305	fietspad	asfalt	2,3	93,7	Provincie Limburg		Geen			
2306	fietspad	asfalt	2,3	94,55	Provincie Limburg		Geen			
2310	fietspad	asfalt	2,6	93,33	Provincie Limburg		Geen			
2311	fietspad	asfalt	2,5	92,31	Provincie Limburg		Geen			
2312	fietspad	asfalt	2,3	90,56	Provincie Limburg		Geen			



## Rapportage wegenlegger

### Wegdelen

Wegdeelnummer	IV - Beperking in het gebruik van de weg als bedoeld in artikel 6 van de wegenwet; alsmede de afschuttingen welke zich op de weg bevinden.	Va - Aard van de verhardingen (of aangegeven dat de weg onverhard is)	Vb - Breedte in meters van de verharding of van de verschillende soorten van de verharding	Vc - Lengte van de verschillende delen in meters, langs de as van de weg gemeten	VII - De onderhoudsplichtigen van de weg (of wel van de kadastrale percelen of gedeelten van percelen waarop de verplichting rust)	VIII - Omvang van de onderhoudsplicht (op te nemen de verplichtingen ten aanzien van de verharding, kunstwerken, beplanting enz. voor zoveel nodig en mogelijk met verwijzing naar de kolommen IV, Va, Vb, Vc en VII)	IX – Degenen die tot het onderhoud hebben bij te dragen (of wel de kadastrale percelen of gedeelten van de percelen waarop de verplichting rust) met vermelding van de hoegrootheid van de bijdrage	X – Het gezag dat volgens de artikelen 16 en 17 van de wegenwet heeft te zorgen dat de weg in goede staat verkeert	XI - Opmerkingen	XII - Aanduiding van de wijzigingen in de legger aangebracht met verwijzing naar de desbetreffende (eerste, tweede, derde, enz) wijzigingslegger
2313	fietspad	asfalt	2,3	18,15	Provincie Limburg		Geen			
2314	fietspad	asfalt	2,3	96,41	Provincie Limburg		Geen			
2315	fietspad	cementbeton	2,3	74,31	Provincie Limburg		Geen			
2316	fietspad	asfalt	2,3	92,35	Provincie Limburg		Geen			
2317	fietspad	asfalt	2,2	90,5	Provincie Limburg		Geen			
2318	fietspad	asfalt	2,3	95,74	Provincie Limburg		Geen			
2394	fietspad	asfalt	1,9	2,38	Provincie Limburg		Geen			
2395	fietspad	cementbeton	2,3	87,7	Provincie Limburg		Geen			
2396	OV-baan	cementbeton	2,1	45,48	Provincie Limburg		Geen			
2397	fietspad	betonstraatstenen	1,8	4,87	Provincie Limburg		Geen			
2398	fietspad	betonstraatstenen	1,8	4,66	Provincie Limburg		Geen			
2399	fietspad	asfalt	2,4	81,85	Provincie Limburg		Geen			
2400	voetpad	tegels	1,3	20,43	Provincie Limburg		Geen			
2401	fietspad	betonstraatstenen	1,9	4,49	Provincie Limburg		Geen			
2402	fietspad	asfalt	2,3	91,66	Provincie Limburg		Geen			
2403	fietspad	asfalt	1,9	94,83	Provincie Limburg		Geen			
2404	fietspad	asfalt	2,3	93,13	Provincie Limburg		Geen			
2405	fietspad	asfalt	2,3	95,78	Provincie Limburg		Geen			
2406	fietspad	asfalt	2,2	90,97	Provincie Limburg		Geen			
2407	fietspad	asfalt	2,3	91,28	Provincie Limburg		Geen			
2408	fietspad	asfalt	2,2	92,91	Provincie Limburg		Geen			
2409	fietspad	asfalt	2,3	94,99	Provincie Limburg		Geen			
2410	fietspad	asfalt	1,9	81,57	Provincie Limburg		Geen			
2411	fietspad	asfalt	2,3	90,41	Provincie Limburg		Geen			
2412	fietspad	asfalt	1,9	85,85	Provincie Limburg		Geen			
2413	fietspad	cementbeton	2,4	50,61	Provincie Limburg		Geen			
2414	fietspad	asfalt	2,0	31,57	Provincie Limburg		Geen			
4148	rijbaan lokale weg	asfalt	5,7	272,48	Perceelseigenaar: VRY00S1424, VRY00S1425 en VRY00S1921	Gehele onderhoud	Geen	Gemeente Venray		
4149	voetpad	onverhard	1,6	88,18	Perceelseigenaar: VRY00S1424	Gehele onderhoud	Geen	Gemeente Venray		
4403	rijbaan regionale weg	asfalt	14,9	3,17	Provincie Limburg		Geen			

### Duikers of bruggen

VI – De zich in de weg bevindende bruggen en duikers, met vermelding van hun aard, hoofdafmeting en samenstelling van de onder afzonderlijke nummer opgenomen bruggen				VII - De onderhoudsplichtigen van de duiker of brug. (of wel van de kadastrale percelen of gedeelten van percelen waarop de verplichting rust)	VIII - Omvang de onderhoudsplicht (op te nemen de verplichtingen ten aanzien van de verharding, kunstwerken, beplanting enz. voor zoveel nodig en mogelijk met verwijzing naar de kolommen IV, Va, Vb, Vc en VII)	IX – Degenen die tot het onderhoud hebben bij te dragen (of wel de kadastrale percelen of gedeelten van de percelen waarop de verplichting rust) met vermelding van de hoegrootheid van de bijdrage	X – Het gezag dat volgens de artikelen 16 en 17 van de wegenwet heeft te zorgen dat de duiker of brug in goede staat verkeert	XI - Opmerkingen	XII - Aanduiding van de wijzigingen in de legger aangebracht met verwijzing naar de desbetreffende (eerste, tweede, derde, enz) wijzigingslegger
a	duiker	Lengte = 24,105m	beton	Provincie Limburg	Gehele onderhoud	Geen	Provincie Limburg		
b	duiker	Lengte = 29,782m	beton	Provincie Limburg	Gehele onderhoud	Geen	Provincie Limburg		

# Rapportage wegenlegger

Weg in Oostrum

I - Huidige BAG-nummer van de weg: 921  
 II - Naam waaronder de weg bekend staat: Newtonstraat  
 IIIa - Beginpunt van de weg: Beemdweg  
 IIIb - Eindpunt van de weg: Komgrens  
 IIIc - Richting: Oostelijk

## Wegdelen

Wegdeelnnummer	IV - Beperking in het gebruik van de weg als bedoeld in artikel 6 van de wegenwet; alsmede de afschuttingen welke zich op de weg bevinden.	Va - Aard van de verhardingen (of aangegeven dat de weg onverhard is)	Vb - Breedte in meters van de verharding of van de verschillende soorten van de verharding	Vc - Lengte van de verschillende delen in meters, langs de as van de weg gemeten	VII - De onderhoudsplichtigen van de weg (of wel van de kadastrale percelen of gedeelten van percelen waarop de verplichting rust)	VIII - Omvang van de onderhoudsplicht (op te nemen de verplichtingen ten aanzien van de verharding, kunstwerken, beplanting enz. voor zoveel nodig en mogelijk met verwijzen naar de kolommen IV, Va, Vb, Vc en VII)	IX – Degenen die tot het onderhoud hebben bij te dragen (of wel de kadastrale percelen of gedeelten van de percelen waarop de verplichting rust) met vermelding van de hoegrootheid van de bijdrage	X – Het gezag dat volgens de artikelen 16 en 17 van de wegenwet heeft te zorgen dat de weg in goede staat verkeert	XI - Opmerkingen	XII - Aanduiding van de wijzigingen in de legger aangebracht met verwijzing naar de desbetreffende (eerste, tweede, derde, enz) wijzigingslegger
3543	rijbaan lokale weg	asfalt	4,4	222,68	Gemeente Venray	Gehele onderhoud	Geen	Gemeente Venray		

# Rapportage wegenlegger

Weg in Oostrum

I - Huidige BAG-nummer van de weg: 795  
 II - Naam waaronder de weg bekend staat: Nobelstraat  
 IIIa - Beginpunt van de weg: N270 Deurneseweg  
 IIIb - Eindpunt van de weg: Komgrens  
 IIIc - Richting: Zuidelijk

## Wegdelen

Wegdeelnnummer	IV - Beperking in het gebruik van de weg als bedoeld in artikel 6 van de wegenwet; alsmede de afschuttingen welke zich op de weg bevinden.	Va - Aard van de verhardingen (of aangegeven dat de weg onverhard is)	Vb - Breedte in meters van de verharding of van de verschillende soorten van de verharding	Vc - Lengte van de verschillende delen in meters, langs de as van de weg gemeten	VII - De onderhoudsplichtigen van de weg (of wel van de kadastrale percelen of gedeelten van percelen waarop de verplichting rust)	VIII - Omvang van de onderhoudsplicht (op te nemen de verplichtingen ten aanzien van de verharding, kunstwerken, beplanting enz. voor zoveel nodig en mogelijk met verwijzen naar de kolommen IV, Va, Vb, Vc en VII)	IX – Degenen die tot het onderhoud hebben bij te dragen (of wel de kadastrale percelen of gedeelten van de percelen waarop de verplichting rust) met vermelding van de hoegrootheid van de bijdrage	X – Het gezag dat volgens de artikelen 16 en 17 van de wegenwet heeft te zorgen dat de weg in goede staat verkeert	XI - Opmerkingen	XII - Aanduiding van de wijzigingen in de legger aangebracht met verwijzing naar de desbetreffende (eerste, tweede, derde, enz) wijzigingslegger
3622	fietspad	asfalt	1,9	62,39	Gemeente Venray	Gehele onderhoud	Geen	Gemeente Venray		
3623	rijbaan lokale weg	asfalt	6,9	36,58	Gemeente Venray	Gehele onderhoud	Geen	Gemeente Venray		
3624	fietspad	asfalt	1,2	24,86	Gemeente Venray	Gehele onderhoud	Geen	Gemeente Venray		

## Duikers of bruggen

VI – De zich in de weg bevindende bruggen en duikers, met vermelding van hun aard, hoofdafmeting en samenstelling van de onder afzonderlijke nummer opgenomen bruggen	VII - De onderhoudsplichtigen van de duiker of brug. (of wel van de kadastrale percelen of gedeelten van percelen waarop de verplichting rust)	VIII - Omvang de onderhoudsplicht (op te nemen de verplichtingen ten aanzien van de verharding, kunstwerken, beplanting enz. voor zoveel nodig en mogelijk met verwijzen naar de kolommen IV, Va, Vb, Vc en VII)	IX – Degenen die tot het onderhoud hebben bij te dragen (of wel de kadastrale percelen of gedeelten van de percelen waarop de verplichting rust) met vermelding van de hoegrootheid van de bijdrage	X – Het gezag dat volgens de artikelen 16 en 17 van de wegenwet heeft te zorgen dat de duiker of brug in goede staat verkeert	XI - Opmerkingen	XII - Aanduiding van de wijzigingen in de legger aangebracht met verwijzing naar de desbetreffende (eerste, tweede, derde, enz) wijzigingslegger			
a	duiker	Lengte = 29,274m	beton	Provincie Limburg	Gehele onderhoud	Geen	Provincie Limburg		

# Rapportage wegenlegger

Weg in Oostrum

I - Huidige BAG-nummer van de weg: 531  
 II - Naam waaronder de weg bekend staat: Oirlosegeweg  
 IIIa - Beginpunt van de weg: Komgrens  
 IIIb - Eindpunt van de weg: Komgrens  
 IIIc - Richting: Zuidoostelijk

## Wegdelen

Wegdeelnnummer	IV - Beperking in het gebruik van de weg als bedoeld in artikel 6 van de wegenwet; alsmede de afschuttingen welke zich op de weg bevinden.	Va - Aard van de verhardingen (of aangegeven dat de weg onverhard is)	Vb - Breedte in meters van de verharding of van de verschillende soorten van de verharding	Vc - Lengte van de verschillende delen in meters, langs de as van de weg gemeten	VII - De onderhoudsplichtigen van de weg (of wel van de kadastrale percelen of gedeelten van percelen waarop de verplichting rust)	VIII - Omvang van de onderhoudsplicht (op te nemen de verplichtingen ten aanzien van de verharding, kunstwerken, beplanting enz. voor zoveel nodig en mogelijk met verwijzen naar de kolommen IV, Va, Vb, Vc en VII)	IX – Degenen die tot het onderhoud hebben bij te dragen (of wel de kadastrale percelen of gedeelten van de percelen waarop de verplichting rust) met vermelding van de hoegrootheid van de bijdrage	X – Het gezag dat volgens de artikelen 16 en 17 van de wegenwet heeft te zorgen dat de weg in goede staat verkeert	XI - Opmerkingen	XII - Aanduiding van de wijzigingen in de legger aangebracht met verwijzing naar de desbetreffende (eerste, tweede, derde, enz) wijzigingslegger
3021	rijbaan lokale weg	asfalt	5,0	209,26	Gemeente Venray	Gehele onderhoud	Geen	Gemeente Venray		
3025	rijbaan lokale weg	asfalt	5,2	163,59	Gemeente Venray	Gehele onderhoud	Geen	Gemeente Venray		
3571	rijbaan lokale weg	asfalt	3,5	10,83	Gemeente Venray	Gehele onderhoud	Geen	Gemeente Venray		
3574	rijbaan lokale weg	asfalt	5,4	483,83	Gemeente Venray	Gehele onderhoud	Geen	Gemeente Venray		
3631	fietspad	asfalt	2,3	90,56	Gemeente Venray	Gehele onderhoud	Geen	Gemeente Venray		
3652	rijbaan lokale weg	asfalt	5,6	122,02	Gemeente Venray	Gehele onderhoud	Geen	Gemeente Venray		
3654	fietspad	asfalt	1,9	51,11	Gemeente Venray	Gehele onderhoud	Geen	Gemeente Venray		
3661	fietspad	asfalt	2,4	508,14	Gemeente Venray	Gehele onderhoud	Geen	Gemeente Venray		
3662	fietspad	tegels	1,6	15,5	Gemeente Venray	Gehele onderhoud	Geen	Gemeente Venray		

## Duikers of bruggen

VI – De zich in de weg bevindende bruggen en duikers, met vermelding van hun aard, hoofdafmeting en samenstelling van de onder afzonderlijke nummer opgenomen bruggen	VII - De onderhoudsplichtigen van de duiker of brug. (of wel van de kadastrale percelen of gedeelten van percelen waarop de verplichting rust)	VIII - Omvang de onderhoudsplicht (op te nemen de verplichtingen ten aanzien van de verharding, kunstwerken, beplanting enz. voor zoveel nodig en mogelijk met verwijzen naar de kolommen IV, Va, Vb, Vc en VII)	IX – Degenen die tot het onderhoud hebben bij te dragen (of wel de kadastrale percelen of gedeelten van de percelen waarop de verplichting rust) met vermelding van de hoegrootheid van de bijdrage	X – Het gezag dat volgens de artikelen 16 en 17 van de wegenwet heeft te zorgen dat de duiker of brug in goede staat verkeert	XI - Opmerkingen	XII - Aanduiding van de wijzigingen in de legger aangebracht met verwijzing naar de desbetreffende (eerste, tweede, derde, enz) wijzigingslegger
a viaduct Oppervlakte = 1253,817m2 beton	Provincie Limburg	Gehele onderhoud	Geen	Provincie Limburg		

# Rapportage wegenlegger

Weg in Oostrum

I - Huidige BAG-nummer van de weg: 532  
 II - Naam waaronder de weg bekend staat: Ooster Thienweg  
 IIIa - Beginpunt van de weg: Rosmolenweg  
 IIIb - Eindpunt van de weg: Komgrens  
 IIIc - Richting: Zuidelijk

## Wegdelen

Wegdeelnnummer	IV - Beperking in het gebruik van de weg als bedoeld in artikel 6 van de wegenwet; alsmede de afschuttingen welke zich op de weg bevinden.	Va - Aard van de verhardingen (of aangegeven dat de weg onverhard is)	Vb - Breedte in meters van de verharding of van de verschillende soorten van de verharding	Vc - Lengte van de verschillende delen in meters, langs de as van de weg gemeten	VII - De onderhoudsplichtigen van de weg (of wel van de kadastrale percelen of gedeelten van percelen waarop de verplichting rust)	VIII - Omvang van de onderhoudsplicht (op te nemen de verplichtingen ten aanzien van de verharding, kunstwerken, beplanting enz. voor zoveel nodig en mogelijk met verwijzen naar de kolommen IV, Va, Vb, Vc en VII)	IX – Degenen die tot het onderhoud hebben bij te dragen (of wel de kadastrale percelen of gedeelten van de percelen waarop de verplichting rust) met vermelding van de hoegrootheid van de bijdrage	X – Het gezag dat volgens de artikelen 16 en 17 van de wegenwet heeft te zorgen dat de weg in goede staat verkeert	XI - Opmerkingen	XII - Aanduiding van de wijzigingen in de legger aangebracht met verwijzing naar de desbetreffende (eerste, tweede, derde, enz) wijzigingslegger
3619	rijbaan lokale weg	onverhard	2,5	325,65	Gemeente Venray	Gehele onderhoud	Geen	Gemeente Venray		
3659	rijbaan lokale weg	onverhard	2,9	741,23	Gemeente Venray	Gehele onderhoud	Geen	Gemeente Venray		

## Duikers of bruggen

VI – De zich in de weg bevindende bruggen en duikers, met vermelding van hun aard, hoofdafmeting en samenstelling van de onder afzonderlijke nummer opgenomen bruggen	VII - De onderhoudsplichtigen van de duiker of brug. (of wel van de kadastrale percelen of gedeelten van percelen waarop de verplichting rust)	VIII - Omvang de onderhoudsplicht (op te nemen de verplichtingen ten aanzien van de verharding, kunstwerken, beplanting enz. voor zoveel nodig en mogelijk met verwijzen naar de kolommen IV, Va, Vb, Vc en VII)	IX – Degenen die tot het onderhoud hebben bij te dragen (of wel de kadastrale percelen of gedeelten van de percelen waarop de verplichting rust) met vermelding van de hoegrootheid van de bijdrage	X – Het gezag dat volgens de artikelen 16 en 17 van de wegenwet heeft te zorgen dat de duiker of brug in goede staat verkeert	XI - Opmerkingen	XII - Aanduiding van de wijzigingen in de legger aangebracht met verwijzing naar de desbetreffende (eerste, tweede, derde, enz) wijzigingslegger			
a	duiker	Lengte = 9,177m	metaal	Gemeente Venray	Gehele onderhoud	Geen	Gemeente Venray		

# Rapportage wegenlegger

Weg in Oostrum

I - Huidige BAG-nummer van de weg: 839  
 II - Naam waaronder de weg bekend staat: Rosmolenbaan  
 IIIa - Beginpunt van de weg: Komgrens  
 IIIb - Eindpunt van de weg: Spurkterdijk  
 IIIc - Richting: Noordelijk

## Wegdelen

Wegdeelnummer	IV - Beperking in het gebruik van de weg als bedoeld in artikel 6 van de wegenwet; alsmede de afschuttingen welke zich op de weg bevinden.	Va - Aard van de verhardingen (of aangegeven dat de weg onverhard is)	Vb - Breedte in meters van de verharding of van de verschillende soorten van de verharding	Vc - Lengte van de verschillende delen in meters, langs de as van de weg gemeten	VII - De onderhoudsplichtigen van de weg (of wel van de kadastrale percelen of gedeelten van percelen waarop de verplichting rust)	VIII - Omvang van de onderhoudsplicht (op te nemen de verplichtingen ten aanzien van de verharding, kunstwerken, beplanting enz. voor zoveel nodig en mogelijk met verwijzen naar de kolommen IV, Va, Vb, Vc en VII)	IX – Degenen die tot het onderhoud hebben bij te dragen (of wel de kadastrale percelen of gedeelten van de percelen waarop de verplichting rust) met vermelding van de hoegrootheid van de bijdrage	X – Het gezag dat volgens de artikelen 16 en 17 van de wegenwet heeft te zorgen dat de weg in goede staat verkeert	XI - Opmerkingen	XII - Aanduiding van de wijzigingen in de legger aangebracht met verwijzing naar de desbetreffende (eerste, tweede, derde, enz) wijzigingslegger
3720	rijbaan lokale weg	asfalt	4,9	163,4	Gemeente Venray	Gehele onderhoud	Geen	Gemeente Venray		
3721	voetpad	halfverhard	1,8	187,29	Gemeente Venray	Gehele onderhoud	Geen	Gemeente Venray		
3725	rijbaan lokale weg	asfalt	5,6	38,25	Gemeente Venray	Gehele onderhoud	Geen	Gemeente Venray		
3729	rijbaan lokale weg	asfalt	5,5	10,26	Gemeente Venray	Gehele onderhoud	Geen	Gemeente Venray		
3730	voetpad	cementbeton	1,6	45,39	Gemeente Venray	Gehele onderhoud	Geen	Gemeente Venray		
3732	voetpad	cementbeton	1,6	45,37	Gemeente Venray	Gehele onderhoud	Geen	Gemeente Venray		

## Duikers of bruggen

VI – De zich in de weg bevindende bruggen en duikers, met vermelding van hun aard, hoofdafmeting en samenstelling van de onder afzonderlijke nummer opgenomen bruggen	VII - De onderhoudsplichtigen van de duiker of brug. (of wel van de kadastrale percelen of gedeelten van percelen waarop de verplichting rust)	VIII - Omvang de onderhoudsplicht (op te nemen de verplichtingen ten aanzien van de verharding, kunstwerken, beplanting enz. voor zoveel nodig en mogelijk met verwijzen naar de kolommen IV, Va, Vb, Vc en VII)	IX – Degenen die tot het onderhoud hebben bij te dragen (of wel de kadastrale percelen of gedeelten van de percelen waarop de verplichting rust) met vermelding van de hoegrootheid van de bijdrage	X – Het gezag dat volgens de artikelen 16 en 17 van de wegenwet heeft te zorgen dat de duiker of brug in goede staat verkeert	XI - Opmerkingen	XII - Aanduiding van de wijzigingen in de legger aangebracht met verwijzing naar de desbetreffende (eerste, tweede, derde, enz) wijzigingslegger
a viaduct Oppervlakte = 411,383m2 beton	Gemeente Venray	Gehele onderhoud	Geen	Gemeente Venray		

# Rapportage wegenlegger

Weg in Oostrum

I - Huidige BAG-nummer van de weg: 534  
 II - Naam waaronder de weg bekend staat: Rosmolenweg  
 IIIa - Beginpunt van de weg: Spurkterdijk  
 IIIb - Eindpunt van de weg: Zuiderbergweg  
 IIIc - Richting: Oostelijk

## Wegdelen

Wegdeelnnummer	IV - Beperking in het gebruik van de weg als bedoeld in artikel 6 van de wegenwet; alsmede de afschuttingen welke zich op de weg bevinden.	Va - Aard van de verhardingen (of aangegeven dat de weg onverhard is)	Vb - Breedte in meters van de verharding of van de verschillende soorten van de verharding	Vc - Lengte van de verschillende delen in meters, langs de as van de weg gemeten	VII - De onderhoudsplichtigen van de weg (of wel van de kadastrale percelen of gedeelten van percelen waarop de verplichting rust)	VIII - Omvang van de onderhoudsplicht (op te nemen de verplichtingen ten aanzien van de verharding, kunstwerken, beplanting enz. voor zoveel nodig en mogelijk met verwijzen naar de kolommen IV, Va, Vb, Vc en VII)	IX – Degenen die tot het onderhoud hebben bij te dragen (of wel de kadastrale percelen of gedeelten van de percelen waarop de verplichting rust) met vermelding van de hoegroetheid van de bijdrage	X – Het gezag dat volgens de artikelen 16 en 17 van de wegenwet heeft te zorgen dat de weg in goede staat verkeert	XI - Opmerkingen	XII - Aanduiding van de wijzigingen in de legger aangebracht met verwijzing naar de desbetreffende (eerste, tweede, derde, enz) wijzigingslegger
3575	rijbaan lokale weg	asfalt	3,1	711,77	Gemeente Venray	Gehele onderhoud	Geen	Gemeente Venray		
3606	rijbaan lokale weg	betonstraatstenen	2,7	33,04	Gemeente Venray	Gehele onderhoud	Geen	Gemeente Venray		
3673	rijbaan lokale weg	asfalt	3,0	283,5	Gemeente Venray	Gehele onderhoud	Geen	Gemeente Venray		
3734	rijbaan lokale weg	asfalt	3,1	6,06	Gemeente Venray	Gehele onderhoud	Geen	Gemeente Venray		
3735	rijbaan lokale weg	asfalt	3,3	25,78	Gemeente Venray	Gehele onderhoud	Geen	Gemeente Venray		
3736	rijbaan lokale weg	betonstraatstenen	1,8	4,86	Prorail	Gehele onderhoud	Geen	Prorail		
3737	rijbaan lokale weg	betonstraatstenen	3,3	14,45	Prorail	Gehele onderhoud	Geen	Prorail		
3738	rijbaan lokale weg	betonstraatstenen	1,6	5,59	Prorail	Gehele onderhoud	Geen	Prorail		
4184	rijbaan lokale weg	halfverhard	2,6	290,32	Gemeente Venray	Gehele onderhoud	Geen	Gemeente Venray		

## Duikers of bruggen

VI – De zich in de weg bevindende bruggen en duikers, met vermelding van hun aard, hoofdafmeting en samenstelling van de onder afzonderlijke nummer opgenomen bruggen				VII - De onderhoudsplichtigen van de duiker of brug. (of wel van de kadastrale percelen of gedeelten van percelen waarop de verplichting rust)	VIII - Omvang de onderhoudsplicht (op te nemen de verplichtingen ten aanzien van de verharding, kunstwerken, beplanting enz. voor zoveel nodig en mogelijk met verwijzen naar de kolommen IV, Va, Vb, Vc en VII)	IX – Degenen die tot het onderhoud hebben bij te dragen (of wel de kadastrale percelen of gedeelten van de percelen waarop de verplichting rust) met vermelding van de hoegroetheid van de bijdrage	X – Het gezag dat volgens de artikelen 16 en 17 van de wegenwet heeft te zorgen dat de duiker of brug in goede staat verkeert	XI - Opmerkingen	XII - Aanduiding van de wijzigingen in de legger aangebracht met verwijzing naar de desbetreffende (eerste, tweede, derde, enz) wijzigingslegger
a	duiker	Lengte = 11,040m	beton	Gemeente Venray	Gehele onderhoud	Geen	Gemeente Venray		
b	duiker	Lengte = 7,099m	beton	Gemeente Venray	Gehele onderhoud	Geen	Gemeente Venray		

# Rapportage wegenlegger

Weg in Oostrum

I - Huidige BAG-nummer van de weg: 535  
 II - Naam waaronder de weg bekend staat: Sparrendreef  
 IIIa - Beginpunt van de weg: Witte Vennenweg  
 IIIb - Eindpunt van de weg: Hoogzand  
 IIIc - Richting: Oostelijk

## Wegdelen

Wegdeelnnummer	IV - Beperking in het gebruik van de weg als bedoeld in artikel 6 van de wegenwet; alsmede de afschuttingen welke zich op de weg bevinden.	Va - Aard van de verhardingen (of aangegeven dat de weg onverhard is)	Vb - Breedte in meters van de verharding of van de verschillende soorten van de verharding	Vc - Lengte van de verschillende delen in meters, langs de as van de weg gemeten	VII - De onderhoudsplichtigen van de weg (of wel van de kadastrale percelen of gedeelten van percelen waarop de verplichting rust)	VIII - Omvang van de onderhoudsplicht (op te nemen de verplichtingen ten aanzien van de verharding, kunstwerken, beplanting enz. voor zoveel nodig en mogelijk met verwijzen naar de kolommen IV, Va, Vb, Vc en VII)	IX – Degenen die tot het onderhoud hebben bij te dragen (of wel de kadastrale percelen of gedeelten van de percelen waarop de verplichting rust) met vermelding van de hoegrootheid van de bijdrage	X – Het gezag dat volgens de artikelen 16 en 17 van de wegenwet heeft te zorgen dat de weg in goede staat verkeert	XI - Opmerkingen	XII - Aanduiding van de wijzigingen in de legger aangebracht met verwijzing naar de desbetreffende (eerste, tweede, derde, enz) wijzigingslegger
3634	parkeervlak	asfalt	3,9	23,4	Gemeente Venray	Gehele onderhoud	Geen	Gemeente Venray		
3635	parkeervlak	asfalt	4,6	16,38	Gemeente Venray	Gehele onderhoud	Geen	Gemeente Venray		
3636	parkeervlak	asfalt	4,6	9,26	Gemeente Venray	Gehele onderhoud	Geen	Gemeente Venray		
3637	parkeervlak	asfalt	4,6	28,23	Gemeente Venray	Gehele onderhoud	Geen	Gemeente Venray		
3638	rijbaan lokale weg	betonstraatstenen	0,5	16,24	Gemeente Venray	Gehele onderhoud	Geen	Gemeente Venray		
3639	voetpad	betonstraatstenen	2,1	2,05	Gemeente Venray	Gehele onderhoud	Geen	Gemeente Venray		
3640	voetpad	betonstraatstenen	0,9	67,14	Gemeente Venray	Gehele onderhoud	Geen	Gemeente Venray		
3641	parkeervlak	betonstraatstenen	0,5	23,24	Gemeente Venray	Gehele onderhoud	Geen	Gemeente Venray		
3642	parkeervlak	asfalt	5,4	16,91	Gemeente Venray	Gehele onderhoud	Geen	Gemeente Venray		
3643	rijbaan lokale weg	betonstraatstenen	0,5	9,25	Gemeente Venray	Gehele onderhoud	Geen	Gemeente Venray		
3644	parkeervlak	betonstraatstenen	0,5	4,72	Gemeente Venray	Gehele onderhoud	Geen	Gemeente Venray		
3645	parkeervlak	betonstraatstenen	0,5	18,11	Gemeente Venray	Gehele onderhoud	Geen	Gemeente Venray		
3646	parkeervlak	asfalt	4,6	31,13	Gemeente Venray	Gehele onderhoud	Geen	Gemeente Venray		
3647	parkeervlak	asfalt	5,5	20,97	Gemeente Venray	Gehele onderhoud	Geen	Gemeente Venray		
3648	rijbaan lokale weg	asfalt	5,0	267,28	Gemeente Venray	Gehele onderhoud	Geen	Gemeente Venray		
3650	rijbaan lokale weg	asfalt	4,9	437,48	Gemeente Venray	Gehele onderhoud	Geen	Gemeente Venray		
3651	rijbaan lokale weg	asfalt	4,5	177,1	Gemeente Venray	Gehele onderhoud	Geen	Gemeente Venray		
3660	fietspad	halfverhard	2,4	1251,27	Gemeente Venray	Gehele onderhoud	Geen	Gemeente Venray		
3663	rijbaan lokale weg	halfverhard	3,0	1234,36	Gemeente Venray	Gehele onderhoud	Geen	Gemeente Venray		
3674	rijbaan lokale weg	grasstenen	4,0	22	Gemeente Venray	Gehele onderhoud	Geen	Gemeente Venray		
4576	rijbaan lokale weg	onverhard	2,6	492,56	Gemeente Venray	Gehele onderhoud	Geen	Gemeente Venray		



# Rapportage wegenlegger

Weg in Oostrum

I - Huidige BAG-nummer van de weg: 536  
 II - Naam waaronder de weg bekend staat: Spralandweg  
 IIIa - Beginpunt van de weg: Komgrens  
 IIIb - Eindpunt van de weg: De Zomp  
 IIIc - Richting: Oostelijk

## Wegdelen

Wegdeelnnummer	IV - Beperking in het gebruik van de weg als bedoeld in artikel 6 van de wegenwet; alsmede de afschuttingen welke zich op de weg bevinden.	Va - Aard van de verhardingen (of aangegeven dat de weg onverhard is)	Vb - Breedte in meters van de verharding of van de verschillende soorten van de verharding	Vc - Lengte van de verschillende delen in meters, langs de as van de weg gemeten	VII - De onderhoudsplichtigen van de weg (of wel van de kadastrale percelen of gedeelten van percelen waarop de verplichting rust)	VIII - Omvang van de onderhoudsplicht (op te nemen de verplichtingen ten aanzien van de verharding, kunstwerken, beplanting enz. voor zoveel nodig en mogelijk met verwijzen naar de kolommen IV, Va, Vb, Vc en VII)	IX – Degenen die tot het onderhoud hebben bij te dragen (of wel de kadastrale percelen of gedeelten van de percelen waarop de verplichting rust) met vermelding van de hoegrootheid van de bijdrage	X – Het gezag dat volgens de artikelen 16 en 17 van de wegenwet heeft te zorgen dat de weg in goede staat verkeert	XI - Opmerkingen	XII - Aanduiding van de wijzigingen in de legger aangebracht met verwijzing naar de desbetreffende (eerste, tweede, derde, enz) wijzigingslegger
3494	rijbaan lokale weg	asfalt	4,6	11,39	Gemeente Venray	Gehele onderhoud	Geen	Gemeente Venray		
3510	rijbaan lokale weg	asfalt	3,2	469,18	Gemeente Venray	Gehele onderhoud	Geen	Gemeente Venray		
3512	rijbaan lokale weg	asfalt	3,7	165,13	Gemeente Venray	Gehele onderhoud	Geen	Gemeente Venray		
4253	rijbaan lokale weg	asfalt	3,0	911,28	Gemeente Venray	Gehele onderhoud	Geen	Gemeente Venray		

## Duikers of bruggen

VI – De zich in de weg bevindende bruggen en duikers, met vermelding van hun aard, hoofdafmeting en samenstelling van de onder afzonderlijke nummer opgenomen bruggen				VII - De onderhoudsplichtigen van de duiker of brug. (of wel van de kadastrale percelen of gedeelten van percelen waarop de verplichting rust)	VIII - Omvang de onderhoudsplicht (op te nemen de verplichtingen ten aanzien van de verharding, kunstwerken, beplanting enz. voor zoveel nodig en mogelijk met verwijzen naar de kolommen IV, Va, Vb, Vc en VII)	IX – Degenen die tot het onderhoud hebben bij te dragen (of wel de kadastrale percelen of gedeelten van de percelen waarop de verplichting rust) met vermelding van de hoegrootheid van de bijdrage	X – Het gezag dat volgens de artikelen 16 en 17 van de wegenwet heeft te zorgen dat de duiker of brug in goede staat verkeert	XI - Opmerkingen	XII - Aanduiding van de wijzigingen in de legger aangebracht met verwijzing naar de desbetreffende (eerste, tweede, derde, enz) wijzigingslegger
a	duiker	Lengte = 11,105m	beton	Gemeente Venray	Gehele onderhoud	Geen	Gemeente Venray		
b	duiker	Lengte = 11,116m	beton	Gemeente Venray	Gehele onderhoud	Geen	Gemeente Venray		
c	duiker	Lengte = 13,145m	beton	Gemeente Venray	Gehele onderhoud	Geen	Gemeente Venray		

# Rapportage wegenlegger

Weg in Oostrum

I - Huidige BAG-nummer van de weg: 537  
 II - Naam waaronder de weg bekend staat: Spurkterdijk  
 IIIa - Beginpunt van de weg: Komgrens  
 IIIb - Eindpunt van de weg: Komgrens  
 IIIc - Richting: Zuidelijk

## Wegdelen

Wegdeelnummer	IV - Beperking in het gebruik van de weg als bedoeld in artikel 6 van de wegenwet; alsmede de afschuttingen welke zich op de weg bevinden.	Va - Aard van de verhardingen (of aangegeven dat de weg onverhard is)	Vb - Breedte in meters van de verharding of van de verschillende soorten van de verharding	Vc - Lengte van de verschillende delen in meters, langs de as van de weg gemeten	VII - De onderhoudsplichtigen van de weg (of wel van de kadastrale percelen of gedeelten van percelen waarop de verplichting rust)	VIII - Omvang van de onderhoudsplicht (op te nemen de verplichtingen ten aanzien van de verharding, kunstwerken, beplanting enz. voor zoveel nodig en mogelijk met verwijzen naar de kolommen IV, Va, Vb, Vc en VII)	IX - Degenen die tot het onderhoud hebben bij te dragen (of wel de kadastrale percelen of gedeelten van de percelen waarop de verplichting rust) met vermelding van de hoegrootheid van de bijdrage	X - Het gezag dat volgens de artikelen 16 en 17 van de wegenwet heeft te zorgen dat de weg in goede staat verkeert	XI - Opmerkingen	XII - Aanduiding van de wijzigingen in de legger aangebracht met verwijzing naar de desbetreffende (eerste, tweede, derde, enz) wijzigingslegger
3487	rijbaan lokale weg	asfalt	4,2	242,36	Gemeente Venray	Gehele onderhoud	Geen	Gemeente Venray		
3488	rijbaan lokale weg	halfverhard	2,7	28,57	Gemeente Venray	Gehele onderhoud	Geen	Gemeente Venray		
3489	voetpad	betonstraatstenen	1,9	53,29	Gemeente Venray	Gehele onderhoud	Geen	Gemeente Venray		
3490	rijbaan lokale weg	asfalt	3,7	3,71	Gemeente Venray	Gehele onderhoud	Geen	Gemeente Venray		
3491	rijbaan lokale weg	asfalt	6,4	30,23	Gemeente Venray	Gehele onderhoud	Geen	Gemeente Venray		
3492	rijbaan lokale weg	betonstraatstenen	0,5	16,28	Gemeente Venray	Gehele onderhoud	Geen	Gemeente Venray		
3493	rijbaan lokale weg	cementbeton	0,5	57,14	Gemeente Venray	Gehele onderhoud	Geen	Gemeente Venray		
3546	rijbaan lokale weg	halfverhard	2,6	293	Gemeente Venray	Gehele onderhoud	Geen	Gemeente Venray		
3547	rijbaan lokale weg	asfalt	4,2	347,97	Gemeente Venray	Gehele onderhoud	Geen	Gemeente Venray		
3599	rijbaan lokale weg	asfalt	4,7	287,98	Gemeente Venray	Gehele onderhoud	Geen	Gemeente Venray		
3601	rijbaan lokale weg	asfalt	4,6	19,18	Gemeente Venray	Gehele onderhoud	Geen	Gemeente Venray		
3607	rijbaan lokale weg	asfalt	5,9	100,99	Gemeente Venray	Gehele onderhoud	Geen	Gemeente Venray		
3711	rijbaan lokale weg	cementbeton	0,6	37,84	Gemeente Venray	Gehele onderhoud	Geen	Gemeente Venray		
3712	rijbaan lokale weg	asfalt	4,7	13,12	Gemeente Venray	Gehele onderhoud	Geen	Gemeente Venray		
3713	rijbaan lokale weg	asfalt	4,7	148,87	Gemeente Venray	Gehele onderhoud	Geen	Gemeente Venray		
3714	rijbaan lokale weg	grasstenen	4,3	11,56	Gemeente Venray	Gehele onderhoud	Geen	Gemeente Venray		
3715	rijbaan lokale weg	grasstenen	3,8	4,71	Gemeente Venray	Gehele onderhoud	Geen	Gemeente Venray		
3716	rijbaan lokale weg	asfalt	4,2	212,26	Gemeente Venray	Gehele onderhoud	Geen	Gemeente Venray		
3717	rijbaan lokale weg	betonstraatstenen	0,6	48,09	Gemeente Venray	Gehele onderhoud	Geen	Gemeente Venray		
3718	rijbaan lokale weg	betonstraatstenen	4,4	8,02	Gemeente Venray	Gehele onderhoud	Geen	Gemeente Venray		
3719	rijbaan lokale weg	halfverhard	4,9	21,8	Gemeente Venray	Gehele onderhoud	Geen	Gemeente Venray		
3723	rijbaan lokale weg	asfalt	4,7	341,2	Gemeente Venray	Gehele onderhoud	Geen	Gemeente Venray		
3726	rijbaan lokale weg	asfalt	4,2	153,84	Gemeente Venray	Gehele onderhoud	Geen	Gemeente Venray		
3727	rijbaan lokale weg	asfalt	5,7	28,68	Gemeente Venray	Gehele onderhoud	Geen	Gemeente Venray		
3728	rijbaan lokale weg	asfalt	5,1	20,82	Gemeente Venray	Gehele onderhoud	Geen	Gemeente Venray		
4185	rijbaan lokale weg	onverhard	4,0	434,9	Gemeente Venray	Gehele onderhoud	Geen	Gemeente Venray		
4609	rijbaan lokale weg	onverhard	4,0	156	Gemeente Venray	Gehele onderhoud	Geen	Gemeente Venray		

## Duikers of bruggen

VI - De zich in de weg bevindende bruggen en duikers, met vermelding van hun aard, hoofdafmeting en samenstelling van de onder afzonderlijke nummer opgenomen bruggen	VII - De onderhoudsplichtigen van de duiker of brug. (of wel van de kadastrale percelen of gedeelten van percelen waarop de verplichting rust)	VIII - Omvang de onderhoudsplicht (op te nemen de verplichtingen ten aanzien van de verharding, kunstwerken, beplanting enz. voor zoveel nodig en mogelijk met verwijzen naar de kolommen IV, Va, Vb, Vc en VII)	IX - Degenen die tot het onderhoud hebben bij te dragen (of wel de kadastrale percelen of gedeelten van de percelen waarop de verplichting rust) met vermelding van de hoegrootheid van de bijdrage	X - Het gezag dat volgens de artikelen 16 en 17 van de wegenwet heeft te zorgen dat de duiker of brug in goede staat verkeert	XI - Opmerkingen	XII - Aanduiding van de wijzigingen in de legger aangebracht met verwijzing naar de desbetreffende (eerste, tweede, derde, enz) wijzigingslegger			
a	duiker	Lengte = 9,020m	beton	Gemeente Venray	Gehele onderhoud	Geen	Gemeente Venray		

## Rapportage wegenlegger

### Duikers of bruggen

VI – De zich in de weg bevindende bruggen en duikers, met vermelding van hun aard, hoofdafmeting en samenstelling van de onder afzonderlijke nummer opgenomen bruggen				VII - De onderhoudsplichtigen van de duiker of brug. (of wel van de kadastrale percelen of gedeelten van percelen waarop de verplichting rust)	VIII - Omvang de onderhoudsplicht (op te nemen de verplichtingen ten aanzien van de verharding, kunstwerken, beplanting enz. voor zoveel nodig en mogelijk met verwijzigen naar de kolommen IV, Va, Vb, Vc en VII)	IX – Degenen die tot het onderhoud hebben bij te dragen (of wel de kadastrale percelen of gedeelten van de percelen waarop de verplichting rust) met vermelding van de hoegrootheid van de bijdrage	X – Het gezag dat volgens de artikelen 16 en 17 van de wegenwet heeft te zorgen dat de duiker of brug in goede staat verkeert	XI - Opmerkingen	XII - Aanduiding van de wijzigingen in de legger aangebracht met verwijzing naar de desbetreffende (eerste, tweede, derde, enz) wijzigingslegger
b	duiker	Lengte = 6,066m	beton	Gemeente Venray	Gehele onderhoud	Geen	Gemeente Venray		
c	duiker	Lengte = 10,017m	beton	Gemeente Venray	Gehele onderhoud	Geen	Gemeente Venray		
d	duiker	Lengte = 9,426m	beton	Gemeente Venray	Gehele onderhoud	Geen	Gemeente Venray		

# Rapportage wegenlegger

Weg in Oostrum

I - Huidige BAG-nummer van de weg: 850  
 II - Naam waaronder de weg bekend staat: Stokven  
 IIIa - Beginpunt van de weg: Komgrens  
 IIIb - Eindpunt van de weg: Pauwweg  
 IIIc - Richting: Oostelijk

## Wegdelen

Wegdeelnnummer	IV - Beperking in het gebruik van de weg als bedoeld in artikel 6 van de wegenwet; alsmede de afschuttingen welke zich op de weg bevinden.	Va - Aard van de verhardingen (of aangegeven dat de weg onverhard is)	Vb - Breedte in meters van de verharding of van de verschillende soorten van de verharding	Vc - Lengte van de verschillende delen in meters, langs de as van de weg gemeten	VII - De onderhoudsplichtigen van de weg (of wel van de kadastrale percelen of gedeelten van percelen waarop de verplichting rust)	VIII - Omvang van de onderhoudsplicht (op te nemen de verplichtingen ten aanzien van de verharding, kunstwerken, beplanting enz. voor zoveel nodig en mogelijk met verwijzen naar de kolommen IV, Va, Vb, Vc en VII)	IX – Degenen die tot het onderhoud hebben bij te dragen (of wel de kadastrale percelen of gedeelten van de percelen waarop de verplichting rust) met vermelding van de hoegrootheid van de bijdrage	X – Het gezag dat volgens de artikelen 16 en 17 van de wegenwet heeft te zorgen dat de weg in goede staat verkeert	XI - Opmerkingen	XII - Aanduiding van de wijzigingen in de legger aangebracht met verwijzing naar de desbetreffende (eerste, tweede, derde, enz) wijzigingslegger
3509	rijbaan lokale weg	halfverhard	2,7	590,31	Gemeente Venray	Gehele onderhoud	Geen	Gemeente Venray		

# Rapportage wegenlegger

Weg in Oostrum

I - Huidige BAG-nummer van de weg: 546  
 II - Naam waaronder de weg bekend staat: Wester Thienweg  
 IIIa - Beginpunt van de weg: Rosmolenweg  
 IIIb - Eindpunt van de weg: Komgrens  
 IIIc - Richting: Zuidelijk

## Wegdelen

Wegdeelnnummer	IV - Beperking in het gebruik van de weg als bedoeld in artikel 6 van de wegenwet; alsmede de afschuttingen welke zich op de weg bevinden.	Va - Aard van de verhardingen (of aangegeven dat de weg onverhard is)	Vb - Breedte in meters van de verharding of van de verschillende soorten van de verharding	Vc - Lengte van de verschillende delen in meters, langs de as van de weg gemeten	VII - De onderhoudsplichtigen van de weg (of wel van de kadastrale percelen of gedeelten van percelen waarop de verplichting rust)	VIII - Omvang van de onderhoudsplicht (op te nemen de verplichtingen ten aanzien van de verharding, kunstwerken, beplanting enz. voor zoveel nodig en mogelijk met verwijzen naar de kolommen IV, Va, Vb, Vc en VII)	IX – Degenen die tot het onderhoud hebben bij te dragen (of wel de kadastrale percelen of gedeelten van de percelen waarop de verplichting rust) met vermelding van de hoegrootheid van de bijdrage	X – Het gezag dat volgens de artikelen 16 en 17 van de wegenwet heeft te zorgen dat de weg in goede staat verkeert	XI - Opmerkingen	XII - Aanduiding van de wijzigingen in de legger aangebracht met verwijzing naar de desbetreffende (eerste, tweede, derde, enz) wijzigingslegger
3496	rijbaan lokale weg	halfverhard	2,7	162,01	Gemeente Venray	Gehele onderhoud	Geen	Gemeente Venray		
3515	rijbaan lokale weg	halfverhard	2,7	12,13	Gemeente Venray	Gehele onderhoud	Geen	Gemeente Venray		
3658	rijbaan lokale weg	onverhard	2,6	707,22	Gemeente Venray	Gehele onderhoud	Geen	Gemeente Venray		

# Rapportage wegenlegger

Weg in Oostrum

I - Huidige BAG-nummer van de weg: 547  
 II - Naam waaronder de weg bekend staat: Witte Vennenweg  
 IIIa - Beginpunt van de weg: N270 Deurneseweg  
 IIIb - Eindpunt van de weg: Komgrens  
 IIIc - Richting: Zuidelijk

## Wegdelen

Wegdeelnnummer	IV - Beperking in het gebruik van de weg als bedoeld in artikel 6 van de wegenwet; alsmede de afschuttingen welke zich op de weg bevinden.	Va - Aard van de verhardingen (of aangegeven dat de weg onverhard is)	Vb - Breedte in meters van de verharding of van de verschillende soorten van de verharding	Vc - Lengte van de verschillende delen in meters, langs de as van de weg gemeten	VII - De onderhoudsplichtigen van de weg (of wel van de kadastrale percelen of gedeelten van percelen waarop de verplichting rust)	VIII - Omvang van de onderhoudsplicht (op te nemen de verplichtingen ten aanzien van de verharding, kunstwerken, beplanting enz. voor zoveel nodig en mogelijk met verwijzen naar de kolommen IV, Va, Vb, Vc en VII)	IX – Degenen die tot het onderhoud hebben bij te dragen (of wel de kadastrale percelen of gedeelten van de percelen waarop de verplichting rust) met vermelding van de hoegrootheid van de bijdrage	X – Het gezag dat volgens de artikelen 16 en 17 van de wegenwet heeft te zorgen dat de weg in goede staat verkeert	XI - Opmerkingen	XII - Aanduiding van de wijzigingen in de legger aangebracht met verwijzing naar de desbetreffende (eerste, tweede, derde, enz) wijzigingslegger
3632	fietspad	asfalt	1,9	22,13	Gemeente Venray	Gehele onderhoud	Geen	Gemeente Venray		
3649	fietspad	asfalt	1,7	15,96	Gemeente Venray	Gehele onderhoud	Geen	Gemeente Venray		
4146	rijbaan lokale weg	asfalt	5,9	61,2	Gemeente Venray	Gehele onderhoud	Geen	Gemeente Venray		

# Rapportage wegenlegger

Weg in Oostrum

I - Huidige BAG-nummer van de weg: 549  
 II - Naam waaronder de weg bekend staat: Zuiderbergweg  
 IIIa - Beginpunt van de weg: Komgrens  
 IIIb - Eindpunt van de weg: Landgoed Geysteren  
 IIIc - Richting: Noordelijk

## Wegdelen

Wegdeelnnummer	IV - Beperking in het gebruik van de weg als bedoeld in artikel 6 van de wegenwet; alsmede de afschuttingen welke zich op de weg bevinden.	Va - Aard van de verhardingen (of aangegeven dat de weg onverhard is)	Vb - Breedte in meters van de verharding of van de verschillende soorten van de verharding	Vc - Lengte van de verschillende delen in meters, langs de as van de weg gemeten	VII - De onderhoudsplichtigen van de weg (of wel van de kadastrale percelen of gedeelten van percelen waarop de verplichting rust)	VIII - Omvang van de onderhoudsplicht (op te nemen de verplichtingen ten aanzien van de verharding, kunstwerken, beplanting enz. voor zoveel nodig en mogelijk met verwijzen naar de kolommen IV, Va, Vb, Vc en VII)	IX – Degenen die tot het onderhoud hebben bij te dragen (of wel de kadastrale percelen of gedeelten van de percelen waarop de verplichting rust) met vermelding van de hoegrootheid van de bijdrage	X – Het gezag dat volgens de artikelen 16 en 17 van de wegenwet heeft te zorgen dat de weg in goede staat verkeert	XI - Opmerkingen	XII - Aanduiding van de wijzigingen in de legger aangebracht met verwijzing naar de desbetreffende (eerste, tweede, derde, enz) wijzigingslegger
3657	rijbaan lokale weg	asfalt	3,2	731,6	Gemeente Venray	Gehele onderhoud	Geen	Gemeente Venray		
3733	rijbaan lokale weg	onverhard	2,8	587,19	Gemeente Venray	Gehele onderhoud	Geen	Gemeente Venray		
4556	rijbaan lokale weg	onverhard	2,8	587,19	Landgoed Geijsteren	Gehele onderhoud	Geen	Gemeente Venray		

# Rapportage wegenlegger

Weg in Smakt

I - Huidige BAG-nummer van de weg: 1003  
 II - Naam waaronder de weg bekend staat: Boshuizen  
 IIIa - Beginpunt van de weg: Maasheseweg  
 IIIb - Eindpunt van de weg: Spurkterdijk  
 IIIc - Richting: Zuidelijk

## Wegdelen

Wegdeelnnummer	IV - Beperking in het gebruik van de weg als bedoeld in artikel 6 van de wegenwet; alsmede de afschuttingen welke zich op de weg bevinden.	Va - Aard van de verhardingen (of aangegeven dat de weg onverhard is)	Vb - Breedte in meters van de verharding of van de verschillende soorten van de verharding	Vc - Lengte van de verschillende delen in meters, langs de as van de weg gemeten	VII - De onderhoudsplichtigen van de weg (of wel van de kadastrale percelen of gedeelten van percelen waarop de verplichting rust)	VIII - Omvang van de onderhoudsplicht (op te nemen de verplichtingen ten aanzien van de verharding, kunstwerken, beplanting enz. voor zoveel nodig en mogelijk met verwijzen naar de kolommen IV, Va, Vb, Vc en VII)	IX – Degenen die tot het onderhoud hebben bij te dragen (of wel de kadastrale percelen of gedeelten van de percelen waarop de verplichting rust) met vermelding van de hoegroetheid van de bijdrage	X – Het gezag dat volgens de artikelen 16 en 17 van de wegenwet heeft te zorgen dat de weg in goede staat verkeert	XI - Opmerkingen	XII - Aanduiding van de wijzigingen in de legger aangebracht met verwijzing naar de desbetreffende (eerste, tweede, derde, enz) wijzigingslegger
3592	parkeervlak	onverhard	5,0	22,49	Gemeente Venray	Gehele onderhoud	Geen	Gemeente Venray		
3593	parkeervlak	onverhard	3,9	23,51	Gemeente Venray	Gehele onderhoud	Geen	Gemeente Venray		
4560	rijbaan lokale weg	onverhard	2,6	6545,55	Gemeente Venray	Gehele onderhoud	Geen	Gemeente Venray		



# Rapportage wegenlegger

Weg in Smakt

I - Huidige BAG-nummer van de weg: 756  
 II - Naam waaronder de weg bekend staat: Carmelietenstraat  
 IIIa - Beginpunt van de weg: Komgrens  
 IIIb - Eindpunt van de weg: Gemeentegrens  
 IIIc - Richting: Oostelijk

## Wegdelen

Wegdeelnnummer	IV - Beperking in het gebruik van de weg als bedoeld in artikel 6 van de wegenwet; alsmede de afschuttingen welke zich op de weg bevinden.	Va - Aard van de verhardingen (of aangegeven dat de weg onverhard is)	Vb - Breedte in meters van de verharding of van de verschillende soorten van de verharding	Vc - Lengte van de verschillende delen in meters, langs de as van de weg gemeten	VII - De onderhoudsplichtigen van de weg (of wel van de kadastrale percelen of gedeelten van percelen waarop de verplichting rust)	VIII - Omvang van de onderhoudsplicht (op te nemen de verplichtingen ten aanzien van de verharding, kunstwerken, beplanting enz. voor zoveel nodig en mogelijk met verwijzen naar de kolommen IV, Va, Vb, Vc en VII)	IX – Degenen die tot het onderhoud hebben bij te dragen (of wel de kadastrale percelen of gedeelten van de percelen waarop de verplichting rust) met vermelding van de hoegrootheid van de bijdrage	X – Het gezag dat volgens de artikelen 16 en 17 van de wegenwet heeft te zorgen dat de weg in goede staat verkeert	XI - Opmerkingen	XII - Aanduiding van de wijzigingen in de legger aangebracht met verwijzing naar de desbetreffende (eerste, tweede, derde, enz) wijzigingslegger
3881	rijbaan lokale weg	asfalt	2,8	21,53	Gemeente Venray	Gehele onderhoud	Geen	Gemeente Venray		
3919	rijbaan lokale weg	asfalt	2,8	318,41	Gemeente Venray	Gehele onderhoud	Geen	Gemeente Venray		

## Duikers of bruggen

VI – De zich in de weg bevindende bruggen en duikers, met vermelding van hun aard, hoofdafmeting en samenstelling van de onder afzonderlijke nummer opgenomen bruggen	VII - De onderhoudsplichtigen van de duiker of brug. (of wel van de kadastrale percelen of gedeelten van percelen waarop de verplichting rust)	VIII - Omvang de onderhoudsplicht (op te nemen de verplichtingen ten aanzien van de verharding, kunstwerken, beplanting enz. voor zoveel nodig en mogelijk met verwijzen naar de kolommen IV, Va, Vb, Vc en VII)	IX – Degenen die tot het onderhoud hebben bij te dragen (of wel de kadastrale percelen of gedeelten van de percelen waarop de verplichting rust) met vermelding van de hoegrootheid van de bijdrage	X – Het gezag dat volgens de artikelen 16 en 17 van de wegenwet heeft te zorgen dat de duiker of brug in goede staat verkeert	XI - Opmerkingen	XII - Aanduiding van de wijzigingen in de legger aangebracht met verwijzing naar de desbetreffende (eerste, tweede, derde, enz) wijzigingslegger
a duiker Lengte = 20,192m beton	Gemeente Venray	Gehele onderhoud	Geen	Gemeente Venray		

# Rapportage wegenlegger

Weg in Smakt

I - Huidige BAG-nummer van de weg: 1016  
 II - Naam waaronder de weg bekend staat: Landgoed Geysteren  
 IIIa - Beginpunt van de weg: Maasheseweg  
 IIIb - Eindpunt van de weg: De Rosmolen  
 IIIc - Richting: Zuidelijk

## Wegdelen

Wegdeelnnummer	IV - Beperking in het gebruik van de weg als bedoeld in artikel 6 van de wegenwet; alsmede de afschuttingen welke zich op de weg bevinden.	Va - Aard van de verhardingen (of aangegeven dat de weg onverhard is)	Vb - Breedte in meters van de verharding of van de verschillende soorten van de verharding	Vc - Lengte van de verschillende delen in meters, langs de as van de weg gemeten	VII - De onderhoudsplichtigen van de weg (of wel van de kadastrale percelen of gedeelten van percelen waarop de verplichting rust)	VIII - Omvang van de onderhoudsplicht (op te nemen de verplichtingen ten aanzien van de verharding, kunstwerken, beplanting enz. voor zoveel nodig en mogelijk met verwijzen naar de kolommen IV, Va, Vb, Vc en VII)	IX – Degenen die tot het onderhoud hebben bij te dragen (of wel de kadastrale percelen of gedeelten van de percelen waarop de verplichting rust) met vermelding van de hoegrootheid van de bijdrage	X – Het gezag dat volgens de artikelen 16 en 17 van de wegenwet heeft te zorgen dat de weg in goede staat verkeert	XI - Opmerkingen	XII - Aanduiding van de wijzigingen in de legger aangebracht met verwijzing naar de desbetreffende (eerste, tweede, derde, enz) wijzigingslegger
3670	rijbaan lokale weg	halfverhard	2,5	397,97	Stichting Het Limburgs Landschap	Gehele onderhoud	Geen	Gemeente Venray		
4186	rijbaan lokale weg	onverhard	1,8	623	Landgoed Geijsteren	Gehele onderhoud	Geen	Gemeente Venray		
4261	rijbaan lokale weg	onverhard	2,3	143,91	Landgoed Geijsteren	Gehele onderhoud	Geen	Gemeente Venray		
4262	rijbaan lokale weg	onverhard	1,8	189,87	Stichting Het Limburgs Landschap	Gehele onderhoud	Geen	Gemeente Venray		
4264	rijbaan lokale weg	onverhard	2,3	1377,63	Stichting Het Limburgs Landschap	Gehele onderhoud	Geen	Gemeente Venray		
4341	rijbaan lokale weg	onverhard	2,0	249,6	Landgoed Geijsteren	Gehele onderhoud	Geen	Gemeente Venray		
4361	rijbaan lokale weg	onverhard	1,6	1434,04	Stichting Het Limburgs Landschap	Gehele onderhoud	Geen	Gemeente Venray		
4561	rijbaan lokale weg	onverhard	2,3	1377,63	Landgoed Geijsteren	Gehele onderhoud	Geen	Gemeente Venray		
4570	rijbaan lokale weg	onverhard	1,8	15143,2	Stichting Het Limburgs Landschap	Gehele onderhoud	Geen	Gemeente Venray		
4607	rijbaan lokale weg	onverhard	2,3	187	Landgoed Geijsteren	Gehele onderhoud	Geen	Gemeente Venray		
4608	rijbaan lokale weg	onverhard	1,8	89	Stichting Het Limburgs Landschap	Gehele onderhoud	Geen	Gemeente Venray		
4615	rijbaan lokale weg	onverhard	1,8	1479,2	Stichting Het Limburgs Landschap	Gehele onderhoud	Geen	Gemeente Venray		

## Duikers of bruggen

VI – De zich in de weg bevindende bruggen en duikers, met vermelding van hun aard, hoofdafmeting en samenstelling van de onder afzonderlijke nummer opgenomen bruggen	VII - De onderhoudsplichtigen van de duiker of brug. (of wel van de kadastrale percelen of gedeelten van percelen waarop de verplichting rust)	VIII - Omvang de onderhoudsplicht (op te nemen de verplichtingen ten aanzien van de verharding, kunstwerken, beplanting enz. voor zoveel nodig en mogelijk met verwijzen naar de kolommen IV, Va, Vb, Vc en VII)	IX – Degenen die tot het onderhoud hebben bij te dragen (of wel de kadastrale percelen of gedeelten van de percelen waarop de verplichting rust) met vermelding van de hoegrootheid van de bijdrage	X – Het gezag dat volgens de artikelen 16 en 17 van de wegenwet heeft te zorgen dat de duiker of brug in goede staat verkeert	XI - Opmerkingen	XII - Aanduiding van de wijzigingen in de legger aangebracht met verwijzing naar de desbetreffende (eerste, tweede, derde, enz) wijzigingslegger
a   brug   Oppervlakte = 19,124m2   beton	Gemeente Venray	Gehele onderhoud	Geen	Gemeente Venray		

# Rapportage wegenlegger

Weg in Smakt

I - Huidige BAG-nummer van de weg: 757  
 II - Naam waaronder de weg bekend staat: Loobeek  
 IIIa - Beginpunt van de weg: Gemeentegrens  
 IIIb - Eindpunt van de weg: Komgrens  
 IIIc - Richting: Oostelijk

## Wegdelen

Wegdeelnnummer	IV - Beperking in het gebruik van de weg als bedoeld in artikel 6 van de wegenwet; alsmede de afschuttingen welke zich op de weg bevinden.	Va - Aard van de verhardingen (of aangegeven dat de weg onverhard is)	Vb - Breedte in meters van de verharding of van de verschillende soorten van de verharding	Vc - Lengte van de verschillende delen in meters, langs de as van de weg gemeten	VII - De onderhoudsplichtigen van de weg (of wel van de kadastrale percelen of gedeelten van percelen waarop de verplichting rust)	VIII - Omvang van de onderhoudsplicht (op te nemen de verplichtingen ten aanzien van de verharding, kunstwerken, beplanting enz. voor zoveel nodig en mogelijk met verwijzen naar de kolommen IV, Va, Vb, Vc en VII)	IX – Degenen die tot het onderhoud hebben bij te dragen (of wel de kadastrale percelen of gedeelten van de percelen waarop de verplichting rust) met vermelding van de hoegrootheid van de bijdrage	X – Het gezag dat volgens de artikelen 16 en 17 van de wegenwet heeft te zorgen dat de weg in goede staat verkeert	XI - Opmerkingen	XII - Aanduiding van de wijzigingen in de legger aangebracht met verwijzing naar de desbetreffende (eerste, tweede, derde, enz) wijzigingslegger
3812	rijbaan lokale weg	asfalt	3,0	591,51	Gemeente Venray	Gehele onderhoud	Geen	Gemeente Venray		
3882	rijbaan lokale weg	asfalt	3,2	48,94	Gemeente Venray	Gehele onderhoud	Geen	Gemeente Venray		
3883	rijbaan lokale weg	asfalt	3,1	9,74	Gemeente Venray	Gehele onderhoud	Geen	Gemeente Venray		
4349	rijbaan lokale weg	asfalt	3,3	243,45	Gemeente Venray	Gehele onderhoud	Geen	Gemeente Venray		

## Duikers of bruggen

VI – De zich in de weg bevindende bruggen en duikers, met vermelding van hun aard, hoofdafmeting en samenstelling van de onder afzonderlijke nummer opgenomen bruggen				VII - De onderhoudsplichtigen van de duiker of brug. (of wel van de kadastrale percelen of gedeelten van percelen waarop de verplichting rust)	VIII - Omvang de onderhoudsplicht (op te nemen de verplichtingen ten aanzien van de verharding, kunstwerken, beplanting enz. voor zoveel nodig en mogelijk met verwijzen naar de kolommen IV, Va, Vb, Vc en VII)	IX – Degenen die tot het onderhoud hebben bij te dragen (of wel de kadastrale percelen of gedeelten van de percelen waarop de verplichting rust) met vermelding van de hoegrootheid van de bijdrage	X – Het gezag dat volgens de artikelen 16 en 17 van de wegenwet heeft te zorgen dat de duiker of brug in goede staat verkeert	XI - Opmerkingen	XII - Aanduiding van de wijzigingen in de legger aangebracht met verwijzing naar de desbetreffende (eerste, tweede, derde, enz) wijzigingslegger
a	duiker	Lengte = 13,238m	beton	Waterschap Limburg	Gehele onderhoud	Geen	Waterschap Limburg		
b	duiker	Lengte = 10,056m	beton	Gemeente Venray	Gehele onderhoud	Geen	Gemeente Venray		
c	duiker	Lengte = 9,598m	beton	Gemeente Venray	Gehele onderhoud	Geen	Gemeente Venray		
d	duiker	Lengte = 11,798m	beton	Gemeente Venray	Gehele onderhoud	Geen	Gemeente Venray		

# Rapportage wegenlegger

Weg in Smakt

I - Huidige BAG-nummer van de weg: 330  
 II - Naam waaronder de weg bekend staat: Maasheseweg  
 IIIa - Beginpunt van de weg: Komgrens  
 IIIb - Eindpunt van de weg: Gemeentegrens  
 IIIc - Richting: Oostelijk

## Wegdelen

Wegdeelnummer	IV - Beperking in het gebruik van de weg als bedoeld in artikel 6 van de wegenwet; alsmede de afschuttingen welke zich op de weg bevinden.	Va - Aard van de verharding (of aangegeven dat de weg onverhard is)	Vb - Breedte in meters van de verharding of van de verschillende soorten van de verharding	Vc - Lengte van de verschillende delen in meters, langs de as van de weg gemeten	VII - De onderhoudsplichtigen van de weg (of wel van de kadastrale percelen of gedeelten van percelen waarop de verplichting rust)	VIII - Omvang van de onderhoudsplicht (op te nemen de verplichtingen ten aanzien van de verharding, kunstwerken, beplanting enz. voor zoveel nodig en mogelijk met verwijzen naar de kolommen IV, Va, Vb, Vc en VII)	IX – Degenen die tot het onderhoud hebben bij te dragen (of wel de kadastrale percelen of gedeelten van de percelen waarop de verplichting rust) met vermelding van de hoegrootheid van de bijdrage	X – Het gezag dat volgens de artikelen 16 en 17 van de wegenwet heeft te zorgen dat de weg in goede staat verkeert	XI - Opmerkingen	XII - Aanduiding van de wijzigingen in de legger aangebracht met verwijzing naar de desbetreffende (eerste, tweede, derde, enz) wijzigingslegger
3594	fietspad	asfalt	2,3	336,35	Gemeente Venray	Gehele onderhoud	Geen	Gemeente Venray		
3595	fietspad	asfalt	1,9	335,63	Gemeente Venray	Gehele onderhoud	Geen	Gemeente Venray		
3596	rijbaan lokale weg	asfalt	6,0	335	Gemeente Venray	Gehele onderhoud	Geen	Gemeente Venray		
3815	fietspad	asfalt	2,1	282,49	Gemeente Venray	Gehele onderhoud	Geen	Gemeente Venray		
3816	fietspad	asfalt	2,3	266,92	Gemeente Venray	Gehele onderhoud	Geen	Gemeente Venray		
3817	rijbaan lokale weg	asfalt	6,1	288,91	Gemeente Venray	Gehele onderhoud	Geen	Gemeente Venray		
3818	parkeervlak	betonstraatstenen	2,5	52,41	Gemeente Venray	Gehele onderhoud	Geen	Gemeente Venray		
3819	fietspad	tegels	1,0	2,17	Gemeente Venray	Gehele onderhoud	Geen	Gemeente Venray		
3820	parkeervlak	betonstraatstenen	2,4	52,78	Gemeente Venray	Gehele onderhoud	Geen	Gemeente Venray		
3821	rijbaan lokale weg	halfverhard	2,5	92,14	Gemeente Venray	Gehele onderhoud	Geen	Gemeente Venray		
3826	rijbaan lokale weg	onverhard	2,0	719,77	Gemeente Venray	Gehele onderhoud	Geen	Gemeente Venray		
3829	rijbaan lokale weg	onverhard	2,5	68,2	Gemeente Venray	Gehele onderhoud	Geen	Gemeente Venray		
3831	fietspad	asfalt	2,0	547,22	Gemeente Venray	Gehele onderhoud	Geen	Gemeente Venray		
3832	rijbaan lokale weg	asfalt	6,0	555,2	Gemeente Venray	Gehele onderhoud	Geen	Gemeente Venray		
3833	rijbaan lokale weg	onverhard	2,4	310,61	Gemeente Venray	Gehele onderhoud	Geen	Gemeente Venray		
3916	parkeervlak	betonstraatstenen	2,4	49,56	Gemeente Venray	Gehele onderhoud	Geen	Gemeente Venray		
3917	parkeervlak	betonstraatstenen	2,5	51,73	Gemeente Venray	Gehele onderhoud	Geen	Gemeente Venray		
3918	fietspad	asfalt	2,3	803,65	Gemeente Venray	Gehele onderhoud	Geen	Gemeente Venray		
3921	rijbaan lokale weg	asfalt	6,4	788,34	Gemeente Venray	Gehele onderhoud	Geen	Gemeente Venray		
3924	fietspad	asfalt	1,9	797,95	Gemeente Venray	Gehele onderhoud	Geen	Gemeente Venray		
3935	rijbaan lokale weg	asfalt	4,8	741,97	Gemeente Venray	Gehele onderhoud	Geen	Gemeente Venray		
3936	rijbaan lokale weg	asfalt	5,1	18,85	Gemeente Venray	Gehele onderhoud	Geen	Gemeente Venray		
3939	rijbaan lokale weg	asfalt	5,2	144,03	Gemeente Venray	Gehele onderhoud	Geen	Gemeente Venray		
4359	fietspad	asfalt	2,5	562,32	Gemeente Venray	Gehele onderhoud	Geen	Gemeente Venray		
4444	rijbaan lokale weg	cementbeton	0,7	65,33	Gemeente Venray	Gehele onderhoud	Geen	Gemeente Venray		
4445	rijbaan lokale weg	cementbeton	0,7	85,59	Gemeente Venray	Gehele onderhoud	Geen	Gemeente Venray		

## Duikers of bruggen

VI – De zich in de weg bevindende bruggen en duikers, met vermelding van hun aard, hoofdafmeting en samenstelling van de onder afzonderlijke nummer opgenomen bruggen	VII - De onderhoudsplichtigen van de duiker of brug. (of wel van de kadastrale percelen of gedeelten van percelen waarop de verplichting rust)	VIII - Omvang de onderhoudsplicht (op te nemen de verplichtingen ten aanzien van de verharding, kunstwerken, beplanting enz. voor zoveel nodig en mogelijk met verwijzen naar de kolommen IV, Va, Vb, Vc en VII)	IX – Degenen die tot het onderhoud hebben bij te dragen (of wel de kadastrale percelen of gedeelten van de percelen waarop de verplichting rust) met vermelding van de hoegrootheid van de bijdrage	X – Het gezag dat volgens de artikelen 16 en 17 van de wegenwet heeft te zorgen dat de duiker of brug in goede staat verkeert	XI - Opmerkingen	XII - Aanduiding van de wijzigingen in de legger aangebracht met verwijzing naar de desbetreffende (eerste, tweede, derde, enz) wijzigingslegger			
a	duiker	Lengte = 9,358m	metselwerk	Waterschap Limburg	Gehele onderhoud	Geen	Waterschap Limburg		

## Rapportage wegenlegger

### Duikers of bruggen

VI – De zich in de weg bevindende bruggen en duikers, met vermelding van hun aard, hoofdafmeting en samenstelling van de onder afzonderlijke nummer opgenomen bruggen				VII - De onderhoudsplichtigen van de duiker of brug. (of wel van de kadastrale percelen of gedeelten van percelen waarop de verplichting rust)	VIII - Omvang de onderhoudsplicht (op te nemen de verplichtingen ten aanzien van de verharding, kunstwerken, beplanting enz. voor zoveel nodig en mogelijk met verwijzigen naar de kolommen IV, Va, Vb, Vc en VII)	IX – Degenen die tot het onderhoud hebben bij te dragen (of wel de kadastrale percelen of gedeelten van de percelen waarop de verplichting rust) met vermelding van de hoegrootheid van de bijdrage	X – Het gezag dat volgens de artikelen 16 en 17 van de wegenwet heeft te zorgen dat de duiker of brug in goede staat verkeert	XI - Opmerkingen	XII - Aanduiding van de wijzigingen in de legger aangebracht met verwijzing naar de desbetreffende (eerste, tweede, derde, enz) wijzigingslegger
b	viaduct	Oppervlakte = 2089,292m2	beton	Ministerie Infrastructuur en Milieu (RWS)	Gehele onderhoud	Geen	Ministerie Infrastructuur en Milieu (RWS)		

# Rapportage wegenlegger

Weg in Smakt

I - Huidige BAG-nummer van de weg: 871  
 II - Naam waaronder de weg bekend staat: Op de Bus  
 IIIa - Beginpunt van de weg: St. Jozeflaan  
 IIIb - Eindpunt van de weg: Gemeentegrens  
 IIIc - Richting: Oostelijk

## Wegdelen

Wegdeelnnummer	IV - Beperking in het gebruik van de weg als bedoeld in artikel 6 van de wegenwet; alsmede de afschuttingen welke zich op de weg bevinden.	Va - Aard van de verhardingen (of aangegeven dat de weg onverhard is)	Vb - Breedte in meters van de verharding of van de verschillende soorten van de verharding	Vc - Lengte van de verschillende delen in meters, langs de as van de weg gemeten	VII - De onderhoudsplichtigen van de weg (of wel van de kadastrale percelen of gedeelten van percelen waarop de verplichting rust)	VIII - Omvang van de onderhoudsplicht (op te nemen de verplichtingen ten aanzien van de verharding, kunstwerken, beplanting enz. voor zoveel nodig en mogelijk met verwijzen naar de kolommen IV, Va, Vb, Vc en VII)	IX – Degenen die tot het onderhoud hebben bij te dragen (of wel de kadastrale percelen of gedeelten van de percelen waarop de verplichting rust) met vermelding van de hoegroetheid van de bijdrage	X – Het gezag dat volgens de artikelen 16 en 17 van de wegenwet heeft te zorgen dat de weg in goede staat verkeert	XI - Opmerkingen	XII - Aanduiding van de wijzigingen in de legger aangebracht met verwijzing naar de desbetreffende (eerste, tweede, derde, enz) wijzigingslegger
3923	rijbaan lokale weg	asfalt	2,7	744,44	Gemeente Venray	Gehele onderhoud	Geen	Gemeente Venray		

## Duikers of bruggen

VI – De zich in de weg bevindende bruggen en duikers, met vermelding van hun aard, hoofdafmeting en samenstelling van de onder afzonderlijke nummer opgenomen bruggen	VII - De onderhoudsplichtigen van de duiker of brug. (of wel van de kadastrale percelen of gedeelten van percelen waarop de verplichting rust)	VIII - Omvang de onderhoudsplicht (op te nemen de verplichtingen ten aanzien van de verharding, kunstwerken, beplanting enz. voor zoveel nodig en mogelijk met verwijzen naar de kolommen IV, Va, Vb, Vc en VII)	IX – Degenen die tot het onderhoud hebben bij te dragen (of wel de kadastrale percelen of gedeelten van de percelen waarop de verplichting rust) met vermelding van de hoegroetheid van de bijdrage	X – Het gezag dat volgens de artikelen 16 en 17 van de wegenwet heeft te zorgen dat de duiker of brug in goede staat verkeert	XI - Opmerkingen	XII - Aanduiding van de wijzigingen in de legger aangebracht met verwijzing naar de desbetreffende (eerste, tweede, derde, enz) wijzigingslegger			
a	duiker	Lengte = 11,476m	beton	Gemeente Venray	Gehele onderhoud	Geen	Gemeente Venray		

# Rapportage wegenlegger

Weg in Smakt

I - Huidige BAG-nummer van de weg: 759  
 II - Naam waaronder de weg bekend staat: Pelgrimslaan  
 IIIa - Beginpunt van de weg: Komgrens  
 IIIb - Eindpunt van de weg: Komgrens  
 IIIc - Richting: Zuidwestelijk

## Wegdelen

Wegdeelnnummer	IV - Beperking in het gebruik van de weg als bedoeld in artikel 6 van de wegenwet; alsmede de afschuttingen welke zich op de weg bevinden.	Va - Aard van de verhardingen (of aangegeven dat de weg onverhard is)	Vb - Breedte in meters van de verharding of van de verschillende soorten van de verharding	Vc - Lengte van de verschillende delen in meters, langs de as van de weg gemeten	VII - De onderhoudsplichtigen van de weg (of wel van de kadastrale percelen of gedeelten van percelen waarop de verplichting rust)	VIII - Omvang van de onderhoudsplicht (op te nemen de verplichtingen ten aanzien van de verharding, kunstwerken, beplanting enz. voor zoveel nodig en mogelijk met verwijzen naar de kolommen IV, Va, Vb, Vc en VII)	IX – Degenen die tot het onderhoud hebben bij te dragen (of wel de kadastrale percelen of gedeelten van de percelen waarop de verplichting rust) met vermelding van de hoegrootheid van de bijdrage	X – Het gezag dat volgens de artikelen 16 en 17 van de wegenwet heeft te zorgen dat de weg in goede staat verkeert	XI - Opmerkingen	XII - Aanduiding van de wijzigingen in de legger aangebracht met verwijzing naar de desbetreffende (eerste, tweede, derde, enz) wijzigingslegger
3591	rijbaan lokale weg	onverhard	1,9	645,06	Gemeente Venray	Gehele onderhoud	Geen	Gemeente Venray		
3598	rijbaan lokale weg	asfalt	2,9	130,1	Gemeente Venray	Gehele onderhoud	Geen	Gemeente Venray		
3602	rijbaan lokale weg	onverhard	0,9	3,74	Gemeente Venray	Gehele onderhoud	Geen	Gemeente Venray		
3731	rijbaan lokale weg	asfalt	2,9	528,12	Gemeente Venray	Gehele onderhoud	Geen	Gemeente Venray		
3807	rijbaan lokale weg	betonstraatstenen	0,5	1,29	Gemeente Venray	Gehele onderhoud	Geen	Gemeente Venray		
3808	rijbaan lokale weg	asfalt	1,3	3,07	Gemeente Venray	Gehele onderhoud	Geen	Gemeente Venray		
3813	rijbaan lokale weg	asfalt	2,9	238,15	Gemeente Venray	Gehele onderhoud	Geen	Gemeente Venray		
3814	rijbaan lokale weg	asfalt	2,9	436,09	Gemeente Venray	Gehele onderhoud	Geen	Gemeente Venray		
3915	rijbaan lokale weg	onverhard	3,4	957,72	Gemeente Venray	Gehele onderhoud	Geen	Gemeente Venray		

# Rapportage wegenlegger

Weg in Smakt

I - Huidige BAG-nummer van de weg: 433  
 II - Naam waaronder de weg bekend staat: Spurkt  
 IIIa - Beginpunt van de weg: Gemeentegrens  
 IIIb - Eindpunt van de weg: Komgrens  
 IIIc - Richting: Zuidelijk

## Wegdelen

Wegdeelnnummer	IV - Beperking in het gebruik van de weg als bedoeld in artikel 6 van de wegenwet; alsmede de afschuttingen welke zich op de weg bevinden.	Va - Aard van de verhardingen (of aangegeven dat de weg onverhard is)	Vb - Breedte in meters van de verharding of van de verschillende soorten van de verharding	Vc - Lengte van de verschillende delen in meters, langs de as van de weg gemeten	VII - De onderhoudsplichtigen van de weg (of wel van de kadastrale percelen of gedeelten van percelen waarop de verplichting rust)	VIII - Omvang van de onderhoudsplicht (op te nemen de verplichtingen ten aanzien van de verharding, kunstwerken, beplanting enz. voor zoveel nodig en mogelijk met verwijzen naar de kolommen IV, Va, Vb, Vc en VII)	IX – Degenen die tot het onderhoud hebben bij te dragen (of wel de kadastrale percelen of gedeelten van de percelen waarop de verplichting rust) met vermelding van de hoegrootheid van de bijdrage	X – Het gezag dat volgens de artikelen 16 en 17 van de wegenwet heeft te zorgen dat de weg in goede staat verkeert	XI - Opmerkingen	XII - Aanduiding van de wijzigingen in de legger aangebracht met verwijzing naar de desbetreffende (eerste, tweede, derde, enz) wijzigingslegger
2493	rijbaan regionale weg	asfalt	4,6	76,08	Gemeente Venray	Gehele onderhoud	Geen	Gemeente Venray		
3387	rijbaan lokale weg	betonstraatstenen	0,5	50,29	Gemeente Venray	Gehele onderhoud	Geen	Gemeente Venray		
3389	rijbaan lokale weg	halfverhard	2,6	143,95	Gemeente Venray	Gehele onderhoud	Geen	Gemeente Venray		
3390	rijbaan lokale weg	betonstraatstenen	0,5	20,46	Gemeente Venray	Gehele onderhoud	Geen	Gemeente Venray		
3393	voetpad	halfverhard	1,0	15,21	Gemeente Venray	Gehele onderhoud	Geen	Gemeente Venray		
3401	rijbaan lokale weg	betonstraatstenen	0,5	33,46	Gemeente Venray	Gehele onderhoud	Geen	Gemeente Venray		
3471	fietspad	asfalt	2,9	39,12	Gemeente Venray	Gehele onderhoud	Geen	Gemeente Venray		
3472	fietspad	betonstraatstenen	1,6	10,52	Gemeente Venray	Gehele onderhoud	Geen	Gemeente Venray		
3534	rijbaan lokale weg	onverhard	1,9	706,19	Gemeente Venray	Gehele onderhoud	Geen	Gemeente Venray		
3809	rijbaan lokale weg	asfalt	4,4	423,46	Gemeente Venray	Gehele onderhoud	Geen	Gemeente Venray		
3822	rijbaan lokale weg	asfalt	3,3	300,15	Gemeente Venray	Gehele onderhoud	Geen	Gemeente Venray		
3823	rijbaan lokale weg	asfalt	3,6	41,95	Gemeente Venray	Gehele onderhoud	Geen	Gemeente Venray		
3824	rijbaan lokale weg	asfalt	5,2	141,74	Gemeente Venray	Gehele onderhoud	Geen	Gemeente Venray		
3825	rijbaan lokale weg	betonstraatstenen	0,5	195,89	Gemeente Venray	Gehele onderhoud	Geen	Gemeente Venray		
3827	rijbaan lokale weg	betonstraatstenen	0,4	147,25	Gemeente Venray	Gehele onderhoud	Geen	Gemeente Venray		
3828	rijbaan lokale weg	onverhard	3,0	386,88	Gemeente Venray	Gehele onderhoud	Geen	Gemeente Venray		
3834	rijbaan lokale weg	asfalt	3,0	234,36	Gemeente Venray	Gehele onderhoud	Geen	Gemeente Venray		
3835	rijbaan lokale weg	asfalt	4,7	214,63	Gemeente Venray	Gehele onderhoud	Geen	Gemeente Venray		
3836	rijbaan lokale weg	asfalt	5,4	33,54	Gemeente Venray	Gehele onderhoud	Geen	Gemeente Venray		
3839	rijbaan lokale weg	onverhard	2,3	9,67	Gemeente Venray	Gehele onderhoud	Geen	Gemeente Venray		
3840	rijbaan lokale weg	onverhard	6,0	244,68	Gemeente Venray	Gehele onderhoud	Geen	Gemeente Venray		
3841	rijbaan lokale weg	asfalt	3,1	156,71	Gemeente Venray	Gehele onderhoud	Geen	Gemeente Venray		
3842	rijbaan lokale weg	asfalt	2,9	167,97	Gemeente Venray	Gehele onderhoud	Geen	Gemeente Venray		
3879	rijbaan lokale weg	onverhard	2,2	713,29	Gemeente Venray	Gehele onderhoud	Geen	Gemeente Venray		
3880	rijbaan lokale weg	onverhard	2,5	715,14	Gemeente Venray	Gehele onderhoud	Geen	Gemeente Venray		
3914	rijbaan lokale weg	asfalt	3,0	440,31	Gemeente Venray	Gehele onderhoud	Geen	Gemeente Venray		
4348	rijbaan lokale weg	asfalt	3,2	795,43	Gemeente Venray	Gehele onderhoud	Geen	Gemeente Venray		
4414	rijbaan lokale weg	asfalt	3,1	11,14	Gemeente Venray	Gehele onderhoud	Geen	Gemeente Venray		
4553	rijbaan lokale weg	asfalt	3,3	43,88	Gemeente Venray	Gehele onderhoud	Geen	Gemeente Venray		
4554	rijbaan lokale weg	asfalt	5,5	24,56	Gemeente Venray	Gehele onderhoud	Geen	Gemeente Venray		



## Rapportage wegenlegger

### Duikers of bruggen

VI – De zich in de weg bevindende bruggen en duikers, met vermelding van hun aard, hoofdafmeting en samenstelling van de onder afzonderlijke nummer opgenomen bruggen				VII - De onderhoudsplichtigen van de duiker of brug. (of wel van de kadastrale percelen of gedeelten van percelen waarop de verplichting rust)	VIII - Omvang de onderhoudsplicht (op te nemen de verplichtingen ten aanzien van de verharding, kunstwerken, beplanting enz. voor zoveel nodig en mogelijk met verwijzen naar de kolommen IV, Va, Vb, Vc en VII)	IX – Degenen die tot het onderhoud hebben bij te dragen (of wel de kadastrale percelen of gedeelten van de percelen waarop de verplichting rust) met vermelding van de hoegrootheid van de bijdrage	X – Het gezag dat volgens de artikelen 16 en 17 van de wegenwet heeft te zorgen dat de duiker of brug in goede staat verkeert	XI - Opmerkingen	XII - Aanduiding van de wijzigingen in de legger aangebracht met verwijzing naar de desbetreffende (eerste, tweede, derde, enz) wijzigingslegger
a	duiker	Lengte = 20,636m	beton	Gemeente Venray	Gehele onderhoud	Geen	Gemeente Venray		
b	duiker	Lengte = 8,774m	beton	Gemeente Venray	Gehele onderhoud	Geen	Gemeente Venray		
c	duiker	Lengte = 12,426m	beton	Waterschap Limburg	Gehele onderhoud	Geen	Waterschap Limburg		
d	duiker	Lengte = 16,842m	beton	Waterschap Limburg	Gehele onderhoud	Geen	Waterschap Limburg		
e	brug	Oppervlakte = 141,380m <sup>2</sup>	beton	Gemeente Venray	Gehele onderhoud	Geen	Gemeente Venray		

# Rapportage wegenlegger

Weg in Smakt

I - Huidige BAG-nummer van de weg: 762  
 II - Naam waaronder de weg bekend staat: St. Jozeflaan  
 IIIa - Beginpunt van de weg: Maasheseweg  
 IIIb - Eindpunt van de weg: Komgrens  
 IIIc - Richting: Noordelijk

## Wegdelen

Wegdeelnnummer	IV - Beperking in het gebruik van de weg als bedoeld in artikel 6 van de wegenwet; alsmede de afschuttingen welke zich op de weg bevinden.	Va - Aard van de verhardingen (of aangegeven dat de weg onverhard is)	Vb - Breedte in meters van de verharding of van de verschillende soorten van de verharding	Vc - Lengte van de verschillende delen in meters, langs de as van de weg gemeten	VII - De onderhoudsplichtigen van de weg (of wel van de kadastrale percelen of gedeelten van percelen waarop de verplichting rust)	VIII - Omvang van de onderhoudsplicht (op te nemen de verplichtingen ten aanzien van de verharding, kunstwerken, beplanting enz. voor zoveel nodig en mogelijk met verwijzen naar de kolommen IV, Va, Vb, Vc en VII)	IX – Degenen die tot het onderhoud hebben bij te dragen (of wel de kadastrale percelen of gedeelten van de percelen waarop de verplichting rust) met vermelding van de hoegroetheid van de bijdrage	X – Het gezag dat volgens de artikelen 16 en 17 van de wegenwet heeft te zorgen dat de weg in goede staat verkeert	XI - Opmerkingen	XII - Aanduiding van de wijzigingen in de legger aangebracht met verwijzing naar de desbetreffende (eerste, tweede, derde, enz) wijzigingslegger
3837	rijbaan lokale weg	betonstraatstenen	2,0	4,09	Gemeente Venray	Gehele onderhoud	Geen	Gemeente Venray		
3838	rijbaan lokale weg	asfalt	5,0	519,18	Gemeente Venray	Gehele onderhoud	Geen	Gemeente Venray		
3920	rijbaan lokale weg	asfalt	5,8	35,27	Gemeente Venray	Gehele onderhoud	Geen	Gemeente Venray		
3925	rijbaan lokale weg	asfalt	4,6	27,04	Gemeente Venray	Gehele onderhoud	Geen	Gemeente Venray		

# Rapportage wegenlegger

Weg in Venray

I - Huidige BAG-nummer van de weg: 231  
 II - Naam waaronder de weg bekend staat: Hardeweg  
 IIIa - Beginpunt van de weg: Hoopweg  
 IIIb - Eindpunt van de weg: Komgrens  
 IIIc - Richting: Zuidoostelijk

## Wegdelen

Wegdeelnnummer	IV - Beperking in het gebruik van de weg als bedoeld in artikel 6 van de wegenwet; alsmede de afschuttingen welke zich op de weg bevinden.	Va - Aard van de verhardingen (of aangegeven dat de weg onverhard is)	Vb - Breedte in meters van de verharding of van de verschillende soorten van de verharding	Vc - Lengte van de verschillende delen in meters, langs de as van de weg gemeten	VII - De onderhoudsplichtigen van de weg (of wel van de kadastrale percelen of gedeelten van percelen waarop de verplichting rust)	VIII - Omvang van de onderhoudsplicht (op te nemen de verplichtingen ten aanzien van de verharding, kunstwerken, beplanting enz. voor zoveel nodig en mogelijk met verwijzen naar de kolommen IV, Va, Vb, Vc en VII)	IX – Degenen die tot het onderhoud hebben bij te dragen (of wel de kadastrale percelen of gedeelten van de percelen waarop de verplichting rust) met vermelding van de hoegroetheid van de bijdrage	X – Het gezag dat volgens de artikelen 16 en 17 van de wegenwet heeft te zorgen dat de weg in goede staat verkeert	XI - Opmerkingen	XII - Aanduiding van de wijzigingen in de legger aangebracht met verwijzing naar de desbetreffende (eerste, tweede, derde, enz) wijzigingslegger
3334	rijbaan lokale weg	betonstraatstenen	0,4	27	Gemeente Venray	Gehele onderhoud	Geen	Gemeente Venray		
3336	rijbaan lokale weg	asfalt	6,6	26,63	Gemeente Venray	Gehele onderhoud	Geen	Gemeente Venray		
3371	rijbaan lokale weg	asfalt	3,8	641,28	Gemeente Venray	Gehele onderhoud	Geen	Gemeente Venray		

# Rapportage wegenlegger

Weg in Venray

I - Huidige BAG-nummer van de weg: 247  
 II - Naam waaronder de weg bekend staat: Hiept  
 IIIa - Beginpunt van de weg: Beekweg  
 IIIb - Eindpunt van de weg: Komgrens  
 IIIc - Richting: Zuidelijk

## Wegdelen

Wegdeelnnummer	IV - Beperking in het gebruik van de weg als bedoeld in artikel 6 van de wegenwet; alsmede de afschuttingen welke zich op de weg bevinden.	Va - Aard van de verhardingen (of aangegeven dat de weg onverhard is)	Vb - Breedte in meters van de verharding of van de verschillende soorten van de verharding	Vc - Lengte van de verschillende delen in meters, langs de as van de weg gemeten	VII - De onderhoudsplichtigen van de weg (of wel van de kadastrale percelen of gedeelten van percelen waarop de verplichting rust)	VIII - Omvang van de onderhoudsplicht (op te nemen de verplichtingen ten aanzien van de verharding, kunstwerken, beplanting enz. voor zoveel nodig en mogelijk met verwijzen naar de kolommen IV, Va, Vb, Vc en VII)	IX – Degenen die tot het onderhoud hebben bij te dragen (of wel de kadastrale percelen of gedeelten van de percelen waarop de verplichting rust) met vermelding van de hoegrootheid van de bijdrage	X – Het gezag dat volgens de artikelen 16 en 17 van de wegenwet heeft te zorgen dat de weg in goede staat verkeert	XI - Opmerkingen	XII - Aanduiding van de wijzigingen in de legger aangebracht met verwijzing naar de desbetreffende (eerste, tweede, derde, enz) wijzigingslegger
3316	rijbaan lokale weg	asfalt	2,9	455	Gemeente Venray	Gehele onderhoud	Geen	Gemeente Venray		
3330	rijbaan lokale weg	halfverhard	3,1	368,15	Gemeente Venray	Gehele onderhoud	Geen	Gemeente Venray		
3461	rijbaan lokale weg	betonstraatstenen	0,6	41,35	Gemeente Venray	Gehele onderhoud	Geen	Gemeente Venray		

# Rapportage wegenlegger

Weg in Venray

I - Huidige BAG-nummer van de weg: 259  
 II - Naam waaronder de weg bekend staat: Hoopweg  
 IIIa - Beginpunt van de weg: Weversven  
 IIIb - Eindpunt van de weg: Komgrens  
 IIIc - Richting: Oostelijk

## Wegdelen

Wegdeelnnummer	IV - Beperking in het gebruik van de weg als bedoeld in artikel 6 van de wegenwet; alsmede de afschuttingen welke zich op de weg bevinden.	Va - Aard van de verhardingen (of aangegeven dat de weg onverhard is)	Vb - Breedte in meters van de verharding of van de verschillende soorten van de verharding	Vc - Lengte van de verschillende delen in meters, langs de as van de weg gemeten	VII - De onderhoudsplichtigen van de weg (of wel van de kadastrale percelen of gedeelten van percelen waarop de verplichting rust)	VIII - Omvang van de onderhoudsplicht (op te nemen de verplichtingen ten aanzien van de verharding, kunstwerken, beplanting enz. voor zoveel nodig en mogelijk met verwijzen naar de kolommen IV, Va, Vb, Vc en VII)	IX – Degenen die tot het onderhoud hebben bij te dragen (of wel de kadastrale percelen of gedeelten van de percelen waarop de verplichting rust) met vermelding van de hoegrootheid van de bijdrage	X – Het gezag dat volgens de artikelen 16 en 17 van de wegenwet heeft te zorgen dat de weg in goede staat verkeert	XI - Opmerkingen	XII - Aanduiding van de wijzigingen in de legger aangebracht met verwijzing naar de desbetreffende (eerste, tweede, derde, enz) wijzigingslegger
3257	rijbaan lokale weg	asfalt	4,2	413,33	Gemeente Venray	Gehele onderhoud	Geen	Gemeente Venray		
3258	rijbaan lokale weg	asfalt	3,2	13,7	Gemeente Venray	Gehele onderhoud	Geen	Gemeente Venray		
3260	fietspad	asfalt	1,5	405,66	Gemeente Venray	Gehele onderhoud	Geen	Gemeente Venray		
3261	rijbaan lokale weg	asfalt	3,3	408,43	Gemeente Venray	Gehele onderhoud	Geen	Gemeente Venray		
3267	fietspad	asfalt	1,4	394,11	Gemeente Venray	Gehele onderhoud	Geen	Gemeente Venray		
3268	rijbaan lokale weg	halfverhard	2,6	172,52	Gemeente Venray	Gehele onderhoud	Geen	Gemeente Venray		
3312	rijbaan lokale weg	onverhard	2,4	590,87	Gemeente Venray	Gehele onderhoud	Geen	Gemeente Venray		
3338	rijbaan lokale weg	betonstraatstenen	0,4	0,98	Gemeente Venray	Gehele onderhoud	Geen	Gemeente Venray		
3370	rijbaan lokale weg	asfalt	3,8	265,02	Gemeente Venray	Gehele onderhoud	Geen	Gemeente Venray		

# Rapportage wegenlegger

Weg in Venray

I - Huidige BAG-nummer van de weg: 260  
 II - Naam waaronder de weg bekend staat: Houtklef  
 IIIa - Beginpunt van de weg: Overloonseweg  
 IIIb - Eindpunt van de weg: Doodlopend  
 IIIc - Richting: Oostelijk

## Wegdelen

Wegdeelnnummer	IV - Beperking in het gebruik van de weg als bedoeld in artikel 6 van de wegenwet; alsmede de afschuttingen welke zich op de weg bevinden.	Va - Aard van de verhardingen (of aangegeven dat de weg onverhard is)	Vb - Breedte in meters van de verharding of van de verschillende soorten van de verharding	Vc - Lengte van de verschillende delen in meters, langs de as van de weg gemeten	VII - De onderhoudsplichtigen van de weg (of wel van de kadastrale percelen of gedeelten van percelen waarop de verplichting rust)	VIII - Omvang van de onderhoudsplicht (op te nemen de verplichtingen ten aanzien van de verharding, kunstwerken, beplanting enz. voor zoveel nodig en mogelijk met verwijzen naar de kolommen IV, Va, Vb, Vc en VII)	IX – Degenen die tot het onderhoud hebben bij te dragen (of wel de kadastrale percelen of gedeelten van de percelen waarop de verplichting rust) met vermelding van de hoegrootheid van de bijdrage	X – Het gezag dat volgens de artikelen 16 en 17 van de wegenwet heeft te zorgen dat de weg in goede staat verkeert	XI - Opmerkingen	XII - Aanduiding van de wijzigingen in de legger aangebracht met verwijzing naar de desbetreffende (eerste, tweede, derde, enz) wijzigingslegger
3525	rijbaan lokale weg	asfalt	3,3	509,72	Gemeente Venray	Gehele onderhoud	Geen	Gemeente Venray		
3526	rijbaan lokale weg	asfalt	3,2	292,96	Gemeente Venray	Gehele onderhoud	Geen	Gemeente Venray		
4249	rijbaan lokale weg	onverhard	2,8	324,9	Perceelseigenaar: VRY00U116	Gehele onderhoud	Geen	Gemeente Venray		
4590	rijbaan lokale weg	onverhard	3,3	714,45	Perceelseigenaar: VRY00U60	Gehele onderhoud	Geen	Gemeente Venray		

# Rapportage wegenlegger

Weg in Venray

I - Huidige BAG-nummer van de weg: 284  
 II - Naam waaronder de weg bekend staat: Kiekweg  
 IIIa - Beginpunt van de weg: Handrik  
 IIIb - Eindpunt van de weg: N270 Deurneseweg  
 IIIc - Richting: Zuidelijk

## Wegdelen

Wegdeelnummer	IV - Beperking in het gebruik van de weg als bedoeld in artikel 6 van de wegenwet; alsmede de afschuttingen welke zich op de weg bevinden.	Va - Aard van de verhardingen (of aangegeven dat de weg onverhard is)	Vb - Breedte in meters van de verharding of van de verschillende soorten van de verharding	Vc - Lengte van de verschillende delen in meters, langs de as van de weg gemeten	VII - De onderhoudsplichtigen van de weg (of wel van de kadastrale percelen of gedeelten van percelen waarop de verplichting rust)	VIII - Omvang van de onderhoudsplicht (op te nemen de verplichtingen ten aanzien van de verharding, kunstwerken, beplanting enz. voor zoveel nodig en mogelijk met verwijzen naar de kolommen IV, Va, Vb, Vc en VII)	IX – Degenen die tot het onderhoud hebben bij te dragen (of wel de kadastrale percelen of gedeelten van de percelen waarop de verplichting rust) met vermelding van de hoegrootheid van de bijdrage	X – Het gezag dat volgens de artikelen 16 en 17 van de wegenwet heeft te zorgen dat de weg in goede staat verkeert	XI - Opmerkingen	XII - Aanduiding van de wijzigingen in de legger aangebracht met verwijzing naar de desbetreffende (eerste, tweede, derde, enz) wijzigingslegger
2677	rijbaan lokale weg	asfalt	3,0	239,52	Gemeente Venray	Gehele onderhoud	Geen	Gemeente Venray		
2748	voetpad	onverhard	1,3	4,56	Gemeente Venray	Gehele onderhoud	Geen	Gemeente Venray		
2857	rijbaan lokale weg	asfalt	4,8	17,63	Gemeente Venray	Gehele onderhoud	Geen	Gemeente Venray		
2859	rijbaan lokale weg	asfalt	3,4	192,79	Gemeente Venray	Gehele onderhoud	Geen	Gemeente Venray		
2860	rijbaan lokale weg	betonstraatstenen	5,7	34,28	Gemeente Venray	Gehele onderhoud	Geen	Gemeente Venray		
3366	rijbaan lokale weg	betonstraatstenen	0,5	8,22	Gemeente Venray	Gehele onderhoud	Geen	Gemeente Venray		
3372	rijbaan lokale weg	asfalt	3,0	680,05	Gemeente Venray	Gehele onderhoud	Geen	Gemeente Venray		
4406	rijbaan lokale weg	asfalt	7,9	7,87	Gemeente Venray	Gehele onderhoud	Geen	Gemeente Venray		

## Duikers of bruggen

VI – De zich in de weg bevindende bruggen en duikers, met vermelding van hun aard, hoofdafmeting en samenstelling van de onder afzonderlijke nummer opgenomen bruggen				VII - De onderhoudsplichtigen van de duiker of brug. (of wel van de kadastrale percelen of gedeelten van percelen waarop de verplichting rust)	VIII - Omvang de onderhoudsplicht (op te nemen de verplichtingen ten aanzien van de verharding, kunstwerken, beplanting enz. voor zoveel nodig en mogelijk met verwijzen naar de kolommen IV, Va, Vb, Vc en VII)	IX – Degenen die tot het onderhoud hebben bij te dragen (of wel de kadastrale percelen of gedeelten van de percelen waarop de verplichting rust) met vermelding van de hoegrootheid van de bijdrage	X – Het gezag dat volgens de artikelen 16 en 17 van de wegenwet heeft te zorgen dat de duiker of brug in goede staat verkeert	XI - Opmerkingen	XII - Aanduiding van de wijzigingen in de legger aangebracht met verwijzing naar de desbetreffende (eerste, tweede, derde, enz) wijzigingslegger
a	duiker	Lengte = 19,661m	beton	Gemeente Venray	Gehele onderhoud	Geen	Gemeente Venray		
b	duiker	Lengte = 9,094m	beton	Gemeente Venray	Gehele onderhoud	Geen	Gemeente Venray		
c	duiker	Lengte = 12,272m	beton	Gemeente Venray	Gehele onderhoud	Geen	Gemeente Venray		

# Rapportage wegenlegger

Weg in Venray

I - Huidige BAG-nummer van de weg: 4042  
 II - Naam waaronder de weg bekend staat: Korte Broekweg  
 IIIa - Beginpunt van de weg: Komgrens  
 IIIb - Eindpunt van de weg: Doodlopend  
 IIIc - Richting: Noordelijk

## Wegdelen

Wegdeelnnummer	IV - Beperking in het gebruik van de weg als bedoeld in artikel 6 van de wegenwet; alsmede de afschuttingen welke zich op de weg bevinden.	Va - Aard van de verhardingen (of aangegeven dat de weg onverhard is)	Vb - Breedte in meters van de verharding of van de verschillende soorten van de verharding	Vc - Lengte van de verschillende delen in meters, langs de as van de weg gemeten	VII - De onderhoudsplichtigen van de weg (of wel van de kadastrale percelen of gedeelten van percelen waarop de verplichting rust)	VIII - Omvang van de onderhoudsplicht (op te nemen de verplichtingen ten aanzien van de verharding, kunstwerken, beplanting enz. voor zoveel nodig en mogelijk met verwijzen naar de kolommen IV, Va, Vb, Vc en VII)	IX – Degenen die tot het onderhoud hebben bij te dragen (of wel de kadastrale percelen of gedeelten van de percelen waarop de verplichting rust) met vermelding van de hoegroetheid van de bijdrage	X – Het gezag dat volgens de artikelen 16 en 17 van de wegenwet heeft te zorgen dat de weg in goede staat verkeert	XI - Opmerkingen	XII - Aanduiding van de wijzigingen in de legger aangebracht met verwijzing naar de desbetreffende (eerste, tweede, derde, enz) wijzigingslegger
3456	rijbaan lokale weg	halfverhard	3,3	76,05	Gemeente Venray	Gehele onderhoud	Geen	Gemeente Venray		
4598	rijbaan lokale weg	halfverhard	2,7	362,47	Gemeente Venray	Gehele onderhoud	Geen	Gemeente Venray		



# Rapportage wegenlegger

Weg in Venray

I - Huidige BAG-nummer van de weg: 308  
 II - Naam waaronder de weg bekend staat: Laagheidseweg  
 IIIa - Beginpunt van de weg: Gemeentegrens  
 IIIb - Eindpunt van de weg: Komgrens  
 IIIc - Richting: Zuidelijk

## Wegdelen

Wegdeelnnummer	IV - Beperking in het gebruik van de weg als bedoeld in artikel 6 van de wegenwet; alsmede de afschuttingen welke zich op de weg bevinden.	Va - Aard van de verhardingen (of aangegeven dat de weg onverhard is)	Vb - Breedte in meters van de verharding of van de verschillende soorten van de verharding	Vc - Lengte van de verschillende delen in meters, langs de as van de weg gemeten	VII - De onderhoudsplichtigen van de weg (of wel van de kadastrale percelen of gedeelten van percelen waarop de verplichting rust)	VIII - Omvang van de onderhoudsplicht (op te nemen de verplichtingen ten aanzien van de verharding, kunstwerken, beplanting enz. voor zoveel nodig en mogelijk met verwijzen naar de kolommen IV, Va, Vb, Vc en VII)	IX – Degenen die tot het onderhoud hebben bij te dragen (of wel de kadastrale percelen of gedeelten van de percelen waarop de verplichting rust) met vermelding van de hoegrootheid van de bijdrage	X – Het gezag dat volgens de artikelen 16 en 17 van de wegenwet heeft te zorgen dat de weg in goede staat verkeert	XI - Opmerkingen	XII - Aanduiding van de wijzigingen in de legger aangebracht met verwijzing naar de desbetreffende (eerste, tweede, derde, enz) wijzigingslegger
3403	rijbaan lokale weg	asfalt	3,9	9,41	Gemeente Venray	Gehele onderhoud	Geen	Gemeente Venray		
3404	rijbaan lokale weg	onverhard	3,8	255,4	Gemeente Venray	Gehele onderhoud	Geen	Gemeente Venray		
3405	rijbaan lokale weg	asfalt	3,0	310,22	Gemeente Venray	Gehele onderhoud	Geen	Gemeente Venray		
3417	rijbaan lokale weg	asfalt	3,0	404,65	Gemeente Venray	Gehele onderhoud	Geen	Gemeente Venray		
3418	rijbaan lokale weg	onverhard	3,2	606,48	Gemeente Venray	Gehele onderhoud	Geen	Gemeente Venray		
3420	rijbaan lokale weg	asfalt	3,1	838,2	Gemeente Venray	Gehele onderhoud	Geen	Gemeente Venray		
3422	rijbaan lokale weg	betonstraatstenen	2,7	15,58	Gemeente Venray	Gehele onderhoud	Geen	Gemeente Venray		
3457	rijbaan lokale weg	asfalt	4,1	10,35	Gemeente Venray	Gehele onderhoud	Geen	Gemeente Venray		
3523	rijbaan lokale weg	asfalt	2,6	11,88	Gemeente Venray	Gehele onderhoud	Geen	Gemeente Venray		
3527	rijbaan lokale weg	onverhard	2,5	183,02	Gemeente Venray	Gehele onderhoud	Geen	Gemeente Venray		
3532	rijbaan lokale weg	onverhard	3,2	402,1	Gemeente Venray	Gehele onderhoud	Geen	Gemeente Venray		
4247	rijbaan lokale weg	onverhard	2,4	7,55	Gemeente Venray	Gehele onderhoud	Geen	Gemeente Venray		

## Duikers of bruggen

VI – De zich in de weg bevindende bruggen en duikers, met vermelding van hun aard, hoofdafmeting en samenstelling van de onder afzonderlijke nummer opgenomen bruggen				VII - De onderhoudsplichtigen van de duiker of brug. (of wel van de kadastrale percelen of gedeelten van percelen waarop de verplichting rust)	VIII - Omvang de onderhoudsplicht (op te nemen de verplichtingen ten aanzien van de verharding, kunstwerken, beplanting enz. voor zoveel nodig en mogelijk met verwijzen naar de kolommen IV, Va, Vb, Vc en VII)	IX – Degenen die tot het onderhoud hebben bij te dragen (of wel de kadastrale percelen of gedeelten van de percelen waarop de verplichting rust) met vermelding van de hoegrootheid van de bijdrage	X – Het gezag dat volgens de artikelen 16 en 17 van de wegenwet heeft te zorgen dat de duiker of brug in goede staat verkeert	XI - Opmerkingen	XII - Aanduiding van de wijzigingen in de legger aangebracht met verwijzing naar de desbetreffende (eerste, tweede, derde, enz) wijzigingslegger
a	duiker	Lengte = 9,065m	PVC	Gemeente Venray	Gehele onderhoud	Geen	Gemeente Venray		
b	brug	Oppervlakte = 35,906m <sup>2</sup>	beton	Gemeente Venray	Gehele onderhoud	Geen	Gemeente Venray		
c	duiker	Lengte = 6,880m	beton	Gemeente Venray	Gehele onderhoud	Geen	Gemeente Venray		
d	duiker	Lengte = 12,418m	beton	Gemeente Venray	Gehele onderhoud	Geen	Gemeente Venray		
e	duiker	Lengte = 8,734m	beton	Gemeente Venray	Gehele onderhoud	Geen	Gemeente Venray		
g	brug	Oppervlakte = 42,387m <sup>2</sup>	beton	Gemeente Venray	Gehele onderhoud	Geen	Gemeente Venray		

# Rapportage wegenlegger

Weg in Venray

I - Huidige BAG-nummer van de weg: 312  
 II - Naam waaronder de weg bekend staat: Langstraat (Venray)  
 IIIa - Beginpunt van de weg: Komgrens  
 IIIb - Eindpunt van de weg: N270 Deurneseweg  
 IIIc - Richting: Zuidelijk

## Wegdelen

Wegdeelnnummer	IV - Beperking in het gebruik van de weg als bedoeld in artikel 6 van de wegenwet; alsmede de afschuttingen welke zich op de weg bevinden.	Va - Aard van de verhardingen (of aangegeven dat de weg onverhard is)	Vb - Breedte in meters van de verharding of van de verschillende soorten van de verharding	Vc - Lengte van de verschillende delen in meters, langs de as van de weg gemeten	VII - De onderhoudsplichtigen van de weg (of wel van de kadastrale percelen of gedeelten van percelen waarop de verplichting rust)	VIII - Omvang van de onderhoudsplicht (op te nemen de verplichtingen ten aanzien van de verharding, kunstwerken, beplanting enz. voor zoveel nodig en mogelijk met verwijzen naar de kolommen IV, Va, Vb, Vc en VII)	IX – Degenen die tot het onderhoud hebben bij te dragen (of wel de kadastrale percelen of gedeelten van de percelen waarop de verplichting rust) met vermelding van de hoegrootheid van de bijdrage	X – Het gezag dat volgens de artikelen 16 en 17 van de wegenwet heeft te zorgen dat de weg in goede staat verkeert	XI - Opmerkingen	XII - Aanduiding van de wijzigingen in de legger aangebracht met verwijzing naar de desbetreffende (eerste, tweede, derde, enz) wijzigingslegger
2741	rijbaan lokale weg	asfalt	4,5	50,54	Gemeente Venray	Gehele onderhoud	Geen	Gemeente Venray		
2743	fietspad	asfalt	1,8	37,94	Gemeente Venray	Gehele onderhoud	Geen	Gemeente Venray		
2776	fietspad	betonstraatstenen	1,8	3,75	Gemeente Venray	Gehele onderhoud	Geen	Gemeente Venray		
2777	voetpad	tegels	1,8	35,84	Gemeente Venray	Gehele onderhoud	Geen	Gemeente Venray		
2778	parkeervlak	cementbeton	2,5	11,95	Gemeente Venray	Gehele onderhoud	Geen	Gemeente Venray		
2779	fietspad	asfalt	1,9	60,7	Gemeente Venray	Gehele onderhoud	Geen	Gemeente Venray		
2780	rijbaan lokale weg	asfalt	7,3	23,36	Gemeente Venray	Gehele onderhoud	Geen	Gemeente Venray		

# Rapportage wegenlegger

Weg in Venray

I - Huidige BAG-nummer van de weg: 346  
 II - Naam waaronder de weg bekend staat: Merseloseweg  
 IIIa - Beginpunt van de weg: Komgrens  
 IIIb - Eindpunt van de weg: Beekweg  
 IIIc - Richting: Noordoostelijk

## Wegdelen

Wegdeelnnummer	IV - Beperking in het gebruik van de weg als bedoeld in artikel 6 van de wegenwet; alsmede de afschuttingen welke zich op de weg bevinden.	Va - Aard van de verhardingen (of aangegeven dat de weg onverhard is)	Vb - Breedte in meters van de verharding of van de verschillende soorten van de verharding	Vc - Lengte van de verschillende delen in meters, langs de as van de weg gemeten	VII - De onderhoudsplichtigen van de weg (of wel van de kadastrale percelen of gedeelten van percelen waarop de verplichting rust)	VIII - Omvang van de onderhoudsplicht (op te nemen de verplichtingen ten aanzien van de verharding, kunstwerken, beplanting enz. voor zoveel nodig en mogelijk met verwijzen naar de kolommen IV, Va, Vb, Vc en VII)	IX – Degenen die tot het onderhoud hebben bij te dragen (of wel de kadastrale percelen of gedeelten van de percelen waarop de verplichting rust) met vermelding van de hoegrootheid van de bijdrage	X – Het gezag dat volgens de artikelen 16 en 17 van de wegenwet heeft te zorgen dat de weg in goede staat verkeert	XI - Opmerkingen	XII - Aanduiding van de wijzigingen in de legger aangebracht met verwijzing naar de desbetreffende (eerste, tweede, derde, enz) wijzigingslegger
3244	voetpad	gebakken klinkers	1,2	3,81	Gemeente Venray	Gehele onderhoud	Geen	Gemeente Venray		
3263	rijbaan lokale weg	asfalt	5,1	409	Gemeente Venray	Gehele onderhoud	Geen	Gemeente Venray		
3313	rijbaan lokale weg	asfalt	5,0	179,92	Gemeente Venray	Gehele onderhoud	Geen	Gemeente Venray		
3315	rijbaan lokale weg	betonstraatstenen	1,5	5,22	Gemeente Venray	Gehele onderhoud	Geen	Gemeente Venray		
3360	rijbaan lokale weg	onverhard	2,8	622,8	Gemeente Venray	Gehele onderhoud	Geen	Gemeente Venray		
3362	rijbaan lokale weg	asfalt	5,2	257,39	Gemeente Venray	Gehele onderhoud	Geen	Gemeente Venray		

## Duikers of bruggen

VI – De zich in de weg bevindende bruggen en duikers, met vermelding van hun aard, hoofdafmeting en samenstelling van de onder afzonderlijke nummer opgenomen bruggen	VII - De onderhoudsplichtigen van de duiker of brug. (of wel van de kadastrale percelen of gedeelten van percelen waarop de verplichting rust)	VIII - Omvang de onderhoudsplicht (op te nemen de verplichtingen ten aanzien van de verharding, kunstwerken, beplanting enz. voor zoveel nodig en mogelijk met verwijzen naar de kolommen IV, Va, Vb, Vc en VII)	IX – Degenen die tot het onderhoud hebben bij te dragen (of wel de kadastrale percelen of gedeelten van de percelen waarop de verplichting rust) met vermelding van de hoegrootheid van de bijdrage	X – Het gezag dat volgens de artikelen 16 en 17 van de wegenwet heeft te zorgen dat de duiker of brug in goede staat verkeert	XI - Opmerkingen	XII - Aanduiding van de wijzigingen in de legger aangebracht met verwijzing naar de desbetreffende (eerste, tweede, derde, enz) wijzigingslegger			
a	duiker	Lengte = 8,078m	beton	Gemeente Venray	Gehele onderhoud	Geen	Gemeente Venray		
b	duiker	Lengte = 8,971m	metselwerk	Waterschap Limburg	Gehele onderhoud	Geen	Waterschap Limburg		

# Rapportage wegenlegger

Weg in Venray

I - Huidige BAG-nummer van de weg: 353  
 II - Naam waaronder de weg bekend staat: Molenklefweg  
 IIIa - Beginpunt van de weg: Komgrens  
 IIIb - Eindpunt van de weg: Komgrens  
 IIIc - Richting: Oostelijk

## Wegdelen

Wegdeelnnummer	IV - Beperking in het gebruik van de weg als bedoeld in artikel 6 van de wegenwet; alsmede de afschuttingen welke zich op de weg bevinden.	Va - Aard van de verhardingen (of aangegeven dat de weg onverhard is)	Vb - Breedte in meters van de verharding of van de verschillende soorten van de verharding	Vc - Lengte van de verschillende delen in meters, langs de as van de weg gemeten	VII - De onderhoudsplichtigen van de weg (of wel van de kadastrale percelen of gedeelten van percelen waarop de verplichting rust)	VIII - Omvang van de onderhoudsplicht (op te nemen de verplichtingen ten aanzien van de verharding, kunstwerken, beplanting enz. voor zoveel nodig en mogelijk met verwijzen naar de kolommen IV, Va, Vb, Vc en VII)	IX – Degenen die tot het onderhoud hebben bij te dragen (of wel de kadastrale percelen of gedeelten van de percelen waarop de verplichting rust) met vermelding van de hoegroetheid van de bijdrage	X – Het gezag dat volgens de artikelen 16 en 17 van de wegenwet heeft te zorgen dat de weg in goede staat verkeert	XI - Opmerkingen	XII - Aanduiding van de wijzigingen in de legger aangebracht met verwijzing naar de desbetreffende (eerste, tweede, derde, enz) wijzigingslegger
3331	rijbaan lokale weg	asfalt	2,3	3,93	Gemeente Venray	Gehele onderhoud	Geen	Gemeente Venray		
3332	rijbaan lokale weg	halfverhard	2,7	306,62	Gemeente Venray	Gehele onderhoud	Geen	Gemeente Venray		
3333	rijbaan lokale weg	halfverhard	2,4	424,26	Gemeente Venray	Gehele onderhoud	Geen	Gemeente Venray		

# Rapportage wegenlegger

Weg in Venray

I - Huidige BAG-nummer van de weg: 1019  
 II - Naam waaronder de weg bekend staat: N270 Deurneseweg  
 IIIa - Beginpunt van de weg: Gemeentegrens  
 IIIb - Eindpunt van de weg: N270 Wanssumseweg  
 IIIc - Richting: Oostelijk

## Wegdelen

Wegdeelnummer	IV - Beperking in het gebruik van de weg als bedoeld in artikel 6 van de wegenwet; alsmede de afschuttingen welke zich op de weg bevinden.	Va - Aard van de verhardingen (of aangegeven dat de weg onverhard is)	Vb - Breedte in meters van de verharding of van de verschillende soorten van de verharding	Vc - Lengte van de verschillende delen in meters, langs de as van de weg gemeten	VII - De onderhoudsplichtigen van de weg (of wel van de kadastrale percelen of gedeelten van percelen waarop de verplichting rust)	VIII - Omvang van de onderhoudsplicht (op te nemen de verplichtingen ten aanzien van de verharding, kunstwerken, beplanting enz. voor zoveel nodig en mogelijk met verwijzen naar de kolommen IV, Va, Vb, Vc en VII)	IX – Degenen die tot het onderhoud hebben bij te dragen (of wel de kadastrale percelen of gedeelten van de percelen waarop de verplichting rust) met vermelding van de hoegrootheid van de bijdrage	X – Het gezag dat volgens de artikelen 16 en 17 van de wegenwet heeft te zorgen dat de weg in goede staat verkeert	XI - Opmerkingen	XII - Aanduiding van de wijzigingen in de legger aangebracht met verwijzing naar de desbetreffende (eerste, tweede, derde, enz) wijzigingslegger
1	rijbaan regionale weg	asfalt	5,0	128,79	Provincie Limburg		Geen			
2	rijbaan regionale weg	asfalt	3,5	91,46	Provincie Limburg		Geen			
3	rijbaan regionale weg	asfalt	3,4	92,84	Provincie Limburg		Geen			
4	rijbaan regionale weg	asfalt	3,9	82,66	Provincie Limburg		Geen			
5	rijbaan regionale weg	asfalt	3,4	92,25	Provincie Limburg		Geen			
6	rijbaan regionale weg	asfalt	3,4	92,84	Provincie Limburg		Geen			
22	rijbaan regionale weg	asfalt	2,0	34,28	Provincie Limburg		Geen			
23	rijbaan regionale weg	asfalt	3,6	34,28	Provincie Limburg		Geen			
24	rijbaan regionale weg	asfalt	3,5	34,28	Provincie Limburg		Geen			
25	rijbaan regionale weg	asfalt	2,1	34,26	Provincie Limburg		Geen			
29	rijbaan regionale weg	asfalt	3,5	58,9	Provincie Limburg		Geen			
30	rijbaan regionale weg	asfalt	2,2	59,75	Provincie Limburg		Geen			
31	rijbaan regionale weg	asfalt	3,2	57,75	Provincie Limburg		Geen			
35	rijbaan regionale weg	asfalt	3,5	92,87	Provincie Limburg		Geen			
36	rijbaan regionale weg	asfalt	3,5	94,14	Provincie Limburg		Geen			
37	rijbaan regionale weg	asfalt	3,5	93,81	Provincie Limburg		Geen			
38	rijbaan regionale weg	asfalt	3,3	92,77	Provincie Limburg		Geen			
59	rijbaan regionale weg	asfalt	3,5	83,62	Provincie Limburg		Geen			
60	rijbaan regionale weg	asfalt	3,6	92,38	Provincie Limburg		Geen			
61	rijbaan regionale weg	asfalt	3,7	92,84	Provincie Limburg		Geen			
62	rijbaan regionale weg	asfalt	3,1	93,36	Provincie Limburg		Geen			
63	rijbaan regionale weg	asfalt	3,5	83,5	Provincie Limburg		Geen			
64	rijbaan regionale weg	asfalt	3,0	93	Provincie Limburg		Geen			
65	rijbaan regionale weg	asfalt	3,5	91,8	Provincie Limburg		Geen			
66	rijbaan regionale weg	asfalt	3,6	102,03	Provincie Limburg		Geen			
67	rijbaan regionale weg	asfalt	3,7	93,08	Provincie Limburg		Geen			
68	rijbaan regionale weg	asfalt	3,4	94,19	Provincie Limburg		Geen			
69	rijbaan regionale weg	asfalt	3,9	92,29	Provincie Limburg		Geen			
70	rijbaan regionale weg	asfalt	4,2	96	Provincie Limburg		Geen			
71	rijbaan regionale weg	asfalt	3,3	91,63	Provincie Limburg		Geen			
72	rijbaan regionale weg	asfalt	3,5	102,1	Provincie Limburg		Geen			
73	rijbaan regionale weg	asfalt	3,6	94,19	Provincie Limburg		Geen			
74	rijbaan regionale weg	asfalt	3,3	93,32	Provincie Limburg		Geen			
75	rijbaan regionale weg	asfalt	3,4	89,57	Provincie Limburg		Geen			
76	rijbaan regionale weg	asfalt	3,2	86,53	Provincie Limburg		Geen			
77	rijbaan regionale weg	asfalt	3,5	92,95	Provincie Limburg		Geen			
78	rijbaan regionale weg	asfalt	3,5	91,92	Provincie Limburg		Geen			
79	rijbaan regionale weg	asfalt	3,4	89,83	Provincie Limburg		Geen			

# Rapportage wegenlegger

## Wegdelen

Wegdeelnnummer	IV - Beperking in het gebruik van de weg als bedoeld in artikel 6 van de wegenwet; alsmede de afschuttingen welke zich op de weg bevinden.	Va - Aard van de verhardingen (of aangegeven dat de weg onverhard is)	Vb - Breedte in meters van de verharding of van de verschillende soorten van de verharding	Vc - Lengte van de verschillende delen in meters, langs de as van de weg gemeten	VII - De onderhoudsplichtigen van de weg (of wel van de kadastrale percelen of gedeelten van percelen waarop de verplichting rust)	VIII - Omvang van de onderhoudsplicht (op te nemen de verplichtingen ten aanzien van de verharding, kunstwerken, beplanting enz. voor zoveel nodig en mogelijk met verwijzen naar de kolommen IV, Va, Vb, Vc en VII)	IX – Degenen die tot het onderhoud hebben bij te dragen (of wel de kadastrale percelen of gedeelten van de percelen waarop de verplichting rust) met vermelding van de hoegrootheid van de bijdrage	X – Het gezag dat volgens de artikelen 16 en 17 van de wegenwet heeft te zorgen dat de weg in goede staat verkeert	XI - Opmerkingen	XII - Aanduiding van de wijzigingen in de legger aangebracht met verwijzing naar de desbetreffende (eerste, tweede, derde, enz) wijzigingslegger
80	rijbaan regionale weg	asfalt	3,9	72,42	Provincie Limburg		Geen			
81	rijbaan regionale weg	asfalt	4,5	72,52	Provincie Limburg		Geen			
82	rijbaan regionale weg	asfalt	3,5	91,94	Provincie Limburg		Geen			
83	rijbaan regionale weg	asfalt	3,3	93,56	Provincie Limburg		Geen			
84	rijbaan regionale weg	asfalt	3,7	86,38	Provincie Limburg		Geen			
85	rijbaan regionale weg	asfalt	3,2	110,21	Provincie Limburg		Geen			
86	rijbaan regionale weg	asfalt	3,6	93,65	Provincie Limburg		Geen			
87	rijbaan regionale weg	asfalt	3,4	82,52	Provincie Limburg		Geen			
88	rijbaan regionale weg	asfalt	3,6	87,03	Provincie Limburg		Geen			
89	rijbaan regionale weg	asfalt	3,5	94,75	Provincie Limburg		Geen			
90	rijbaan regionale weg	asfalt	3,4	87,12	Provincie Limburg		Geen			
91	rijbaan regionale weg	asfalt	3,7	110,1	Provincie Limburg		Geen			
92	rijbaan regionale weg	asfalt	3,4	99,22	Provincie Limburg		Geen			
93	rijbaan regionale weg	asfalt	3,4	94,79	Provincie Limburg		Geen			
94	rijbaan regionale weg	asfalt	3,7	82,55	Provincie Limburg		Geen			
95	rijbaan regionale weg	asfalt	3,4	93,71	Provincie Limburg		Geen			
96	rijbaan regionale weg	asfalt	3,5	91,21	Provincie Limburg		Geen			
97	rijbaan regionale weg	asfalt	3,3	93,13	Provincie Limburg		Geen			
98	rijbaan regionale weg	asfalt	3,4	91,18	Provincie Limburg		Geen			
99	rijbaan regionale weg	asfalt	3,6	92,94	Provincie Limburg		Geen			
100	rijbaan regionale weg	asfalt	3,6	99,4	Provincie Limburg		Geen			
103	rijbaan regionale weg	asfalt	3,9	81,5	Provincie Limburg		Geen			
104	rijbaan regionale weg	asfalt	4,0	93,78	Provincie Limburg		Geen			
105	rijbaan regionale weg	asfalt	3,6	84,64	Provincie Limburg		Geen			
106	rijbaan regionale weg	asfalt	3,4	98,34	Provincie Limburg		Geen			
107	rijbaan regionale weg	asfalt	1,6	93,44	Provincie Limburg		Geen			
108	rijbaan regionale weg	asfalt	3,7	91,76	Provincie Limburg		Geen			
109	rijbaan regionale weg	asfalt	3,5	100,06	Provincie Limburg		Geen			
110	rijbaan regionale weg	asfalt	3,6	93,5	Provincie Limburg		Geen			
111	rijbaan regionale weg	asfalt	3,8	91,72	Provincie Limburg		Geen			
112	rijbaan regionale weg	asfalt	3,7	94,51	Provincie Limburg		Geen			
113	rijbaan regionale weg	betonstraatstenen	0,5	60,45	Provincie Limburg		Geen			
114	rijbaan regionale weg	betonstraatstenen	0,5	8,73	Provincie Limburg		Geen			
115	rijbaan regionale weg	asfalt	3,3	93,44	Provincie Limburg		Geen			
116	rijbaan regionale weg	asfalt	1,9	94,62	Provincie Limburg		Geen			
117	rijbaan regionale weg	asfalt	3,2	91,66	Provincie Limburg		Geen			
118	rijbaan regionale weg	asfalt	3,1	94,84	Provincie Limburg		Geen			
119	rijbaan regionale weg	asfalt	2,0	35,47	Provincie Limburg		Geen			
120	rijbaan regionale weg	asfalt	4,2	46,34	Provincie Limburg		Geen			
121	rijbaan regionale weg	asfalt	4,2	109,7	Provincie Limburg		Geen			
122	rijbaan regionale weg	betonstraatstenen	0,5	22,82	Provincie Limburg		Geen			
123	rijbaan regionale weg	asfalt	4,1	111,03	Provincie Limburg		Geen			
124	rijbaan regionale weg	asfalt	4,3	92,04	Provincie Limburg		Geen			
125	rijbaan regionale weg	asfalt	3,5	93,07	Provincie Limburg		Geen			
126	rijbaan regionale weg	asfalt	3,3	93	Provincie Limburg		Geen			
127	rijbaan regionale weg	asfalt	3,5	90,16	Provincie Limburg		Geen			

# Rapportage wegenlegger

## Wegdelen

Wegdeelnnummer	IV - Beperking in het gebruik van de weg als bedoeld in artikel 6 van de wegenwet; alsmede de afschuttingen welke zich op de weg bevinden.	Va - Aard van de verhardingen (of aangegeven dat de weg onverhard is)	Vb - Breedte in meters van de verharding of van de verschillende soorten van de verharding	Vc - Lengte van de verschillende delen in meters, langs de as van de weg gemeten	VII - De onderhoudsplichtigen van de weg (of wel van de kadastrale percelen of gedeelten van percelen waarop de verplichting rust)	VIII - Omvang van de onderhoudsplicht (op te nemen de verplichtingen ten aanzien van de verharding, kunstwerken, beplanting enz. voor zoveel nodig en mogelijk met verwijzen naar de kolommen IV, Va, Vb, Vc en VII)	IX – Degenen die tot het onderhoud hebben bij te dragen (of wel de kadastrale percelen of gedeelten van de percelen waarop de verplichting rust) met vermelding van de hoegroetheid van de bijdrage	X – Het gezag dat volgens de artikelen 16 en 17 van de wegenwet heeft te zorgen dat de weg in goede staat verkeert	XI - Opmerkingen	XII - Aanduiding van de wijzigingen in de legger aangebracht met verwijzing naar de desbetreffende (eerste, tweede, derde, enz) wijzigingslegger
128	rijbaan regionale weg	asfalt	4,3	92,23	Provincie Limburg		Geen			
129	rijbaan regionale weg	asfalt	3,3	90,12	Provincie Limburg		Geen			
130	rijbaan regionale weg	asfalt	3,4	95,42	Provincie Limburg		Geen			
131	rijbaan regionale weg	asfalt	3,8	95,01	Provincie Limburg		Geen			
132	rijbaan regionale weg	asfalt	3,3	86,17	Provincie Limburg		Geen			
133	rijbaan regionale weg	asfalt	3,6	96,48	Provincie Limburg		Geen			
134	rijbaan regionale weg	asfalt	3,9	105,5	Provincie Limburg		Geen			
135	rijbaan regionale weg	asfalt	3,4	85,49	Provincie Limburg		Geen			
136	rijbaan regionale weg	asfalt	3,6	85,52	Provincie Limburg		Geen			
137	rijbaan regionale weg	asfalt	3,6	104,96	Provincie Limburg		Geen			
138	rijbaan regionale weg	asfalt	3,4	96,46	Provincie Limburg		Geen			
139	rijbaan regionale weg	betonstraatstenen	0,7	41,63	Provincie Limburg		Geen			
140	rijbaan regionale weg	asfalt	3,4	86,14	Provincie Limburg		Geen			
141	rijbaan regionale weg	asfalt	2,3	14,94	Provincie Limburg		Geen			
142	rijbaan regionale weg	asfalt	3,4	95,37	Provincie Limburg		Geen			
143	rijbaan regionale weg	betonstraatstenen	0,5	44,44	Provincie Limburg		Geen			
144	rijbaan regionale weg	asfalt	3,3	98,91	Provincie Limburg		Geen			
145	rijbaan regionale weg	asfalt	3,7	93,7	Provincie Limburg		Geen			
146	rijbaan regionale weg	asfalt	3,4	106,23	Provincie Limburg		Geen			
147	rijbaan regionale weg	asfalt	3,3	96,69	Provincie Limburg		Geen			
148	rijbaan regionale weg	asfalt	3,6	80,06	Provincie Limburg		Geen			
149	rijbaan regionale weg	asfalt	3,6	106,26	Provincie Limburg		Geen			
150	rijbaan regionale weg	asfalt	3,4	93,17	Provincie Limburg		Geen			
151	rijbaan regionale weg	asfalt	3,1	111,86	Provincie Limburg		Geen			
152	rijbaan regionale weg	asfalt	3,6	96,74	Provincie Limburg		Geen			
153	rijbaan regionale weg	asfalt	3,3	88,81	Provincie Limburg		Geen			
154	rijbaan regionale weg	asfalt	3,6	93,04	Provincie Limburg		Geen			
155	rijbaan regionale weg	asfalt	3,7	95,17	Provincie Limburg		Geen			
156	rijbaan regionale weg	asfalt	3,4	90,34	Provincie Limburg		Geen			
157	rijbaan regionale weg	asfalt	3,1	94,96	Provincie Limburg		Geen			
158	rijbaan regionale weg	asfalt	3,9	112,04	Provincie Limburg		Geen			
159	rijbaan regionale weg	asfalt	3,6	89,21	Provincie Limburg		Geen			
160	rijbaan regionale weg	asfalt	3,5	90,39	Provincie Limburg		Geen			
161	rijbaan regionale weg	asfalt	3,7	99,54	Provincie Limburg		Geen			
162	rijbaan regionale weg	asfalt	3,4	93,33	Provincie Limburg		Geen			
163	rijbaan regionale weg	asfalt	3,5	80,08	Provincie Limburg		Geen			
164	rijbaan regionale weg	asfalt	5,0	94,67	Provincie Limburg		Geen			
165	rijbaan regionale weg	asfalt	4,1	130,5	Provincie Limburg		Geen			
166	rijbaan regionale weg	asfalt	3,4	92,31	Provincie Limburg		Geen			
167	rijbaan regionale weg	asfalt	3,5	92,21	Provincie Limburg		Geen			
168	rijbaan regionale weg	asfalt	4,0	93,49	Provincie Limburg		Geen			
169	rijbaan regionale weg	asfalt	3,3	93,4	Provincie Limburg		Geen			
170	rijbaan regionale weg	asfalt	3,4	92,53	Provincie Limburg		Geen			
171	rijbaan regionale weg	asfalt	3,6	94,25	Provincie Limburg		Geen			
172	rijbaan regionale weg	asfalt	3,3	92,61	Provincie Limburg		Geen			
173	rijbaan regionale weg	asfalt	3,2	92,55	Provincie Limburg		Geen			

# Rapportage wegenlegger

## Wegdelen

Wegdeelnnummer	IV - Beperking in het gebruik van de weg als bedoeld in artikel 6 van de wegenwet; alsmede de afschuttingen welke zich op de weg bevinden.	Va - Aard van de verhardingen (of aangegeven dat de weg onverhard is)	Vb - Breedte in meters van de verharding of van de verschillende soorten van de verharding	Vc - Lengte van de verschillende delen in meters, langs de as van de weg gemeten	VII - De onderhoudsplichtigen van de weg (of wel van de kadastrale percelen of gedeelten van percelen waarop de verplichting rust)	VIII - Omvang van de onderhoudsplicht (op te nemen de verplichtingen ten aanzien van de verharding, kunstwerken, beplanting enz. voor zoveel nodig en mogelijk met verwijzen naar de kolommen IV, Va, Vb, Vc en VII)	IX – Degenen die tot het onderhoud hebben bij te dragen (of wel de kadastrale percelen of gedeelten van de percelen waarop de verplichting rust) met vermelding van de hoegroetheid van de bijdrage	X – Het gezag dat volgens de artikelen 16 en 17 van de wegenwet heeft te zorgen dat de weg in goede staat verkeert	XI - Opmerkingen	XII - Aanduiding van de wijzigingen in de legger aangebracht met verwijzing naar de desbetreffende (eerste, tweede, derde, enz) wijzigingslegger
174	rijbaan regionale weg	asfalt	3,7	92,42	Provincie Limburg		Geen			
175	rijbaan regionale weg	asfalt	3,5	92,8	Provincie Limburg		Geen			
176	rijbaan regionale weg	asfalt	3,2	92,56	Provincie Limburg		Geen			
177	rijbaan regionale weg	asfalt	3,3	94,12	Provincie Limburg		Geen			
178	rijbaan regionale weg	asfalt	3,5	92,73	Provincie Limburg		Geen			
179	rijbaan regionale weg	asfalt	3,7	92,6	Provincie Limburg		Geen			
180	rijbaan regionale weg	asfalt	4,0	93,96	Provincie Limburg		Geen			
181	rijbaan regionale weg	asfalt	3,6	93,78	Provincie Limburg		Geen			
182	rijbaan regionale weg	asfalt	2,8	93,38	Provincie Limburg		Geen			
183	rijbaan regionale weg	asfalt	3,6	93,3	Provincie Limburg		Geen			
184	rijbaan regionale weg	asfalt	3,5	93,5	Provincie Limburg		Geen			
185	rijbaan regionale weg	asfalt	6,2	94,35	Provincie Limburg		Geen			
186	rijbaan regionale weg	asfalt	1,9	74	Provincie Limburg		Geen			
187	rijbaan regionale weg	asfalt	4,1	46,31	Provincie Limburg		Geen			
198	rijbaan regionale weg	asfalt	3,8	91,87	Provincie Limburg		Geen			
199	rijbaan regionale weg	asfalt	3,5	93,28	Provincie Limburg		Geen			
200	rijbaan regionale weg	asfalt	3,5	93,19	Provincie Limburg		Geen			
201	rijbaan regionale weg	asfalt	3,3	96,98	Provincie Limburg		Geen			
202	rijbaan regionale weg	asfalt	3,4	92,9	Provincie Limburg		Geen			
203	rijbaan regionale weg	asfalt	3,6	88,41	Provincie Limburg		Geen			
204	rijbaan regionale weg	asfalt	3,3	91,7	Provincie Limburg		Geen			
205	rijbaan regionale weg	asfalt	3,4	88,42	Provincie Limburg		Geen			
206	rijbaan regionale weg	asfalt	3,6	97,08	Provincie Limburg		Geen			
207	rijbaan regionale weg	asfalt	3,8	96	Provincie Limburg		Geen			
208	rijbaan regionale weg	asfalt	3,7	92,97	Provincie Limburg		Geen			
209	rijbaan regionale weg	asfalt	3,4	93,78	Provincie Limburg		Geen			
210	rijbaan regionale weg	asfalt	3,3	96,02	Provincie Limburg		Geen			
211	rijbaan regionale weg	asfalt	3,6	93,25	Provincie Limburg		Geen			
212	rijbaan regionale weg	asfalt	3,5	85,86	Provincie Limburg		Geen			
213	rijbaan regionale weg	asfalt	3,4	85,69	Provincie Limburg		Geen			
214	rijbaan regionale weg	asfalt	3,3	96,76	Provincie Limburg		Geen			
215	rijbaan regionale weg	asfalt	3,8	96,76	Provincie Limburg		Geen			
216	rijbaan regionale weg	asfalt	3,6	98,99	Provincie Limburg		Geen			
217	rijbaan regionale weg	asfalt	3,1	96,19	Provincie Limburg		Geen			
218	rijbaan regionale weg	asfalt	3,9	91,93	Provincie Limburg		Geen			
219	rijbaan regionale weg	asfalt	3,4	87,41	Provincie Limburg		Geen			
220	rijbaan regionale weg	asfalt	4,0	96,11	Provincie Limburg		Geen			
221	rijbaan regionale weg	asfalt	3,5	87,36	Provincie Limburg		Geen			
222	rijbaan regionale weg	asfalt	3,4	98,96	Provincie Limburg		Geen			
223	rijbaan regionale weg	asfalt	3,1	91,92	Provincie Limburg		Geen			
224	rijbaan regionale weg	asfalt	3,4	91,86	Provincie Limburg		Geen			
225	rijbaan regionale weg	asfalt	3,5	94,6	Provincie Limburg		Geen			
226	rijbaan regionale weg	asfalt	3,5	91,57	Provincie Limburg		Geen			
227	rijbaan regionale weg	asfalt	3,4	97,34	Provincie Limburg		Geen			
228	rijbaan regionale weg	asfalt	3,5	86,1	Provincie Limburg		Geen			
229	rijbaan regionale weg	asfalt	3,6	91,59	Provincie Limburg		Geen			



# Rapportage wegenlegger

## Wegdelen

Wegdeelnnummer	IV - Beperking in het gebruik van de weg als bedoeld in artikel 6 van de wegenwet; alsmede de afschuttingen welke zich op de weg bevinden.	Va - Aard van de verhardingen (of aangegeven dat de weg onverhard is)	Vb - Breedte in meters van de verharding of van de verschillende soorten van de verharding	Vc - Lengte van de verschillende delen in meters, langs de as van de weg gemeten	VII - De onderhoudsplichtigen van de weg (of wel van de kadastrale percelen of gedeelten van percelen waarop de verplichting rust)	VIII - Omvang van de onderhoudsplicht (op te nemen de verplichtingen ten aanzien van de verharding, kunstwerken, beplanting enz. voor zoveel nodig en mogelijk met verwijzen naar de kolommen IV, Va, Vb, Vc en VII)	IX – Degenen die tot het onderhoud hebben bij te dragen (of wel de kadastrale percelen of gedeelten van de percelen waarop de verplichting rust) met vermelding van de hoegrootheid van de bijdrage	X – Het gezag dat volgens de artikelen 16 en 17 van de wegenwet heeft te zorgen dat de weg in goede staat verkeert	XI - Opmerkingen	XII - Aanduiding van de wijzigingen in de legger aangebracht met verwijzing naar de desbetreffende (eerste, tweede, derde, enz) wijzigingslegger
230	rijbaan regionale weg	asfalt	3,5	97,28	Provincie Limburg		Geen			
231	rijbaan regionale weg	asfalt	3,5	86	Provincie Limburg		Geen			
232	rijbaan regionale weg	asfalt	3,5	91,4	Provincie Limburg		Geen			
233	rijbaan regionale weg	asfalt	3,5	94,57	Provincie Limburg		Geen			
234	rijbaan regionale weg	asfalt	3,9	92,93	Provincie Limburg		Geen			
235	rijbaan regionale weg	asfalt	3,3	93,76	Provincie Limburg		Geen			
236	rijbaan regionale weg	asfalt	3,7	90,22	Provincie Limburg		Geen			
237	rijbaan regionale weg	asfalt	3,2	93,31	Provincie Limburg		Geen			
238	rijbaan regionale weg	asfalt	3,6	90,56	Provincie Limburg		Geen			
239	rijbaan regionale weg	betonstraatstenen	1,4	17,23	Provincie Limburg		Geen			
240	rijbaan regionale weg	asfalt	3,5	93,04	Provincie Limburg		Geen			
241	rijbaan regionale weg	asfalt	3,4	84,61	Provincie Limburg		Geen			
242	rijbaan regionale weg	asfalt	3,9	93,41	Provincie Limburg		Geen			
243	rijbaan regionale weg	asfalt	3,7	91,86	Provincie Limburg		Geen			
244	rijbaan regionale weg	betonstraatstenen	1,4	13,56	Provincie Limburg		Geen			
245	rijbaan regionale weg	asfalt	3,5	99,77	Provincie Limburg		Geen			
246	rijbaan regionale weg	asfalt	3,6	92,65	Provincie Limburg		Geen			
247	rijbaan regionale weg	asfalt	3,7	98,24	Provincie Limburg		Geen			
248	rijbaan regionale weg	asfalt	3,2	92,92	Provincie Limburg		Geen			
249	rijbaan regionale weg	asfalt	3,8	92,81	Provincie Limburg		Geen			
277	rijbaan regionale weg	asfalt	3,7	93,96	Provincie Limburg		Geen			
278	rijbaan regionale weg	asfalt	3,5	92,57	Provincie Limburg		Geen			
279	rijbaan regionale weg	asfalt	3,8	93,08	Provincie Limburg		Geen			
280	rijbaan regionale weg	asfalt	3,5	93,7	Provincie Limburg		Geen			
281	rijbaan regionale weg	asfalt	3,9	91,79	Provincie Limburg		Geen			
282	rijbaan regionale weg	asfalt	3,7	91,55	Provincie Limburg		Geen			
283	rijbaan regionale weg	asfalt	3,5	92,55	Provincie Limburg		Geen			
284	rijbaan regionale weg	asfalt	3,8	92,99	Provincie Limburg		Geen			
285	rijbaan regionale weg	asfalt	3,6	94,19	Provincie Limburg		Geen			
286	rijbaan regionale weg	asfalt	4,5	93,1	Provincie Limburg		Geen			
294	rijbaan regionale weg	asfalt	3,4	92,82	Provincie Limburg		Geen			
295	rijbaan regionale weg	asfalt	3,6	92,84	Provincie Limburg		Geen			
337	rijbaan regionale weg	asfalt	3,7	95,39	Provincie Limburg		Geen			
342	rijbaan regionale weg	asfalt	3,4	93,28	Provincie Limburg		Geen			
343	rijbaan regionale weg	asfalt	3,5	93,02	Provincie Limburg		Geen			
344	rijbaan regionale weg	asfalt	1,8	22,76	Provincie Limburg		Geen			
345	rijbaan regionale weg	asfalt	3,5	60,86	Provincie Limburg		Geen			
346	rijbaan regionale weg	asfalt	3,4	60,81	Provincie Limburg		Geen			
347	rijbaan regionale weg	asfalt	1,8	24,39	Provincie Limburg		Geen			
348	rijbaan regionale weg	asfalt	2,0	101,61	Provincie Limburg		Geen			
349	rijbaan regionale weg	asfalt	3,1	103,13	Provincie Limburg		Geen			
351	rijbaan regionale weg	asfalt	2,5	98,63	Provincie Limburg		Geen			
352	rijbaan regionale weg	asfalt	2,6	98,6	Provincie Limburg		Geen			
353	rijbaan regionale weg	asfalt	1,9	18,4	Provincie Limburg		Geen			
354	rijbaan regionale weg	asfalt	3,5	91,2	Provincie Limburg		Geen			
355	rijbaan regionale weg	asfalt	3,4	91,09	Provincie Limburg		Geen			

# Rapportage wegenlegger

## Wegdelen

Wegdeelnnummer	IV - Beperking in het gebruik van de weg als bedoeld in artikel 6 van de wegenwet; alsmede de afschuttingen welke zich op de weg bevinden.	Va - Aard van de verhardingen (of aangegeven dat de weg onverhard is)	Vb - Breedte in meters van de verharding of van de verschillende soorten van de verharding	Vc - Lengte van de verschillende delen in meters, langs de as van de weg gemeten	VII - De onderhoudsplichtigen van de weg (of wel van de kadastrale percelen of gedeelten van percelen waarop de verplichting rust)	VIII - Omvang van de onderhoudsplicht (op te nemen de verplichtingen ten aanzien van de verharding, kunstwerken, beplanting enz. voor zoveel nodig en mogelijk met verwijzen naar de kolommen IV, Va, Vb, Vc en VII)	IX – Degenen die tot het onderhoud hebben bij te dragen (of wel de kadastrale percelen of gedeelten van de percelen waarop de verplichting rust) met vermelding van de hoegrootheid van de bijdrage	X – Het gezag dat volgens de artikelen 16 en 17 van de wegenwet heeft te zorgen dat de weg in goede staat verkeert	XI - Opmerkingen	XII - Aanduiding van de wijzigingen in de legger aangebracht met verwijzing naar de desbetreffende (eerste, tweede, derde, enz) wijzigingslegger
356	rijbaan regionale weg	asfalt	2,0	41,48	Provincie Limburg		Geen			
357	rijbaan regionale weg	asfalt	3,7	64,64	Provincie Limburg		Geen			
395	rijbaan regionale weg	asfalt	3,3	93,53	Provincie Limburg		Geen			
396	rijbaan regionale weg	asfalt	3,9	94,65	Provincie Limburg		Geen			
397	rijbaan regionale weg	asfalt	4,6	48,95	Provincie Limburg		Geen			
416	rijbaan regionale weg	betonstraatstenen	0,3	24,28	Provincie Limburg		Geen			
418	rijbaan regionale weg	asfalt	5,9	131,28	Provincie Limburg		Geen			
419	rijbaan regionale weg	asfalt	4,0	63,99	Provincie Limburg		Geen			
420	rijbaan regionale weg	asfalt	4,4	64,82	Provincie Limburg		Geen			
438	rijbaan regionale weg	asfalt	4,5	112,26	Provincie Limburg		Geen			
439	rijbaan regionale weg	asfalt	3,9	114,33	Provincie Limburg		Geen			
440	rijbaan regionale weg	asfalt	3,4	34,24	Provincie Limburg		Geen			
441	rijbaan regionale weg	asfalt	2,2	31,04	Provincie Limburg		Geen			
442	rijbaan regionale weg	asfalt	3,6	32,7	Provincie Limburg		Geen			
443	rijbaan regionale weg	asfalt	2,0	56,85	Provincie Limburg		Geen			
444	rijbaan regionale weg	asfalt	1,8	35,15	Provincie Limburg		Geen			
445	rijbaan regionale weg	asfalt	3,7	87,63	Provincie Limburg		Geen			
446	rijbaan regionale weg	asfalt	3,4	92,52	Provincie Limburg		Geen			
447	rijbaan regionale weg	asfalt	3,6	6,39	Provincie Limburg		Geen			
448	rijbaan regionale weg	asfalt	3,4	6,46	Provincie Limburg		Geen			
449	rijbaan regionale weg	asfalt	3,4	87,4	Provincie Limburg		Geen			
450	rijbaan regionale weg	asfalt	3,6	92,67	Provincie Limburg		Geen			
451	rijbaan regionale weg	asfalt	2,4	72,19	Provincie Limburg		Geen			
452	rijbaan regionale weg	asfalt	6,3	97,87	Provincie Limburg		Geen			
453	rijbaan regionale weg	asfalt	4,3	45,57	Provincie Limburg		Geen			
454	rijbaan regionale weg	asfalt	0,5	82,76	Provincie Limburg		Geen			
455	rijbaan regionale weg	asfalt	3,5	92,55	Provincie Limburg		Geen			
456	rijbaan regionale weg	asfalt	3,5	90,45	Provincie Limburg		Geen			
457	rijbaan regionale weg	asfalt	3,4	92,49	Provincie Limburg		Geen			
458	rijbaan regionale weg	asfalt	3,6	90,71	Provincie Limburg		Geen			
463	rijbaan regionale weg	asfalt	2,6	41,91	Provincie Limburg		Geen			
464	rijbaan regionale weg	asfalt	3,7	91,69	Provincie Limburg		Geen			
465	rijbaan regionale weg	asfalt	2,9	92,82	Provincie Limburg		Geen			
466	rijbaan regionale weg	asfalt	2,2	92,76	Provincie Limburg		Geen			
467	rijbaan regionale weg	asfalt	4,3	104,4	Provincie Limburg		Geen			
468	rijbaan regionale weg	asfalt	3,2	92,32	Provincie Limburg		Geen			
469	rijbaan regionale weg	asfalt	3,6	82,86	Provincie Limburg		Geen			
470	rijbaan regionale weg	asfalt	3,3	91,43	Provincie Limburg		Geen			
471	rijbaan regionale weg	asfalt	1,8	18,37	Provincie Limburg		Geen			
472	rijbaan regionale weg	asfalt	3,4	92,81	Provincie Limburg		Geen			
473	rijbaan regionale weg	asfalt	2,2	72,67	Provincie Limburg		Geen			
474	rijbaan regionale weg	asfalt	3,7	94,85	Provincie Limburg		Geen			
475	rijbaan regionale weg	asfalt	3,3	96,13	Provincie Limburg		Geen			
476	rijbaan regionale weg	asfalt	3,6	92,73	Provincie Limburg		Geen			
477	rijbaan regionale weg	asfalt	3,7	94,51	Provincie Limburg		Geen			
478	rijbaan regionale weg	asfalt	3,2	92,8	Provincie Limburg		Geen			

## Rapportage wegenlegger

### Wegdelen

Wegdeelnnummer	IV - Beperking in het gebruik van de weg als bedoeld in artikel 6 van de wegenwet; alsmede de afschuttingen welke zich op de weg bevinden.	Va - Aard van de verhardingen (of aangegeven dat de weg onverhard is)	Vb - Breedte in meters van de verharding of van de verschillende soorten van de verharding	Vc - Lengte van de verschillende delen in meters, langs de as van de weg gemeten	VII - De onderhoudsplichtigen van de weg (of wel van de kadastrale percelen of gedeelten van percelen waarop de verplichting rust)	VIII - Omvang van de onderhoudsplicht (op te nemen de verplichtingen ten aanzien van de verharding, kunstwerken, beplanting enz. voor zoveel nodig en mogelijk met verwijzen naar de kolommen IV, Va, Vb, Vc en VII)	IX – Degenen die tot het onderhoud hebben bij te dragen (of wel de kadastrale percelen of gedeelten van de percelen waarop de verplichting rust) met vermelding van de hoegroetheid van de bijdrage	X – Het gezag dat volgens de artikelen 16 en 17 van de wegenwet heeft te zorgen dat de weg in goede staat verkeert	XI - Opmerkingen	XII - Aanduiding van de wijzigingen in de legger aangebracht met verwijzing naar de desbetreffende (eerste, tweede, derde, enz) wijzigingslegger
479	rijbaan regionale weg	asfalt	1,1	33,47	Provincie Limburg		Geen			
480	rijbaan regionale weg	asfalt	3,3	94,75	Provincie Limburg		Geen			
481	rijbaan regionale weg	asfalt	3,1	94,16	Provincie Limburg		Geen			
482	rijbaan regionale weg	asfalt	1,1	44,81	Provincie Limburg		Geen			
483	rijbaan regionale weg	asfalt	3,3	92,41	Provincie Limburg		Geen			
484	rijbaan regionale weg	asfalt	3,5	94,71	Provincie Limburg		Geen			
485	rijbaan regionale weg	asfalt	2,1	95,4	Provincie Limburg		Geen			
486	rijbaan regionale weg	asfalt	3,5	94,58	Provincie Limburg		Geen			
487	rijbaan regionale weg	asfalt	3,3	92,51	Provincie Limburg		Geen			
488	rijbaan regionale weg	asfalt	3,6	94,37	Provincie Limburg		Geen			
489	rijbaan regionale weg	asfalt	3,0	92,85	Provincie Limburg		Geen			
490	rijbaan regionale weg	asfalt	3,2	89,14	Provincie Limburg		Geen			
491	rijbaan regionale weg	asfalt	2,0	64,16	Provincie Limburg		Geen			
492	rijbaan regionale weg	asfalt	3,4	94,16	Provincie Limburg		Geen			
493	rijbaan regionale weg	asfalt	3,2	89,27	Provincie Limburg		Geen			
501	rijbaan regionale weg	asfalt	3,7	62,63	Provincie Limburg		Geen			
502	rijbaan regionale weg	asfalt	1,8	42,58	Provincie Limburg		Geen			
503	rijbaan regionale weg	asfalt	3,8	62,57	Provincie Limburg		Geen			
504	rijbaan regionale weg	asfalt	3,3	35,12	Provincie Limburg		Geen			
505	rijbaan regionale weg	asfalt	3,0	90,22	Provincie Limburg		Geen			
506	rijbaan regionale weg	asfalt	2,5	37,28	Provincie Limburg		Geen			
507	rijbaan regionale weg	asfalt	3,8	96,08	Provincie Limburg		Geen			
508	rijbaan regionale weg	asfalt	3,7	96,53	Provincie Limburg		Geen			
509	rijbaan regionale weg	asfalt	3,8	89,64	Provincie Limburg		Geen			
510	rijbaan regionale weg	asfalt	2,6	117,53	Provincie Limburg		Geen			
511	rijbaan regionale weg	asfalt	4,9	92,45	Provincie Limburg		Geen			
512	rijbaan regionale weg	asfalt	4,3	90,35	Provincie Limburg		Geen			
513	rijbaan regionale weg	asfalt	2,4	91,41	Provincie Limburg		Geen			
514	rijbaan regionale weg	asfalt	3,8	96,23	Provincie Limburg		Geen			
515	rijbaan regionale weg	asfalt	3,7	90,57	Provincie Limburg		Geen			
516	rijbaan regionale weg	asfalt	3,8	96,87	Provincie Limburg		Geen			
517	rijbaan regionale weg	asfalt	3,5	35,76	Provincie Limburg		Geen			
627	rijbaan regionale weg	betonstraatstenen	0,3	30,18	Provincie Limburg		Geen			
628	rijbaan regionale weg	asfalt	3,5	93,51	Provincie Limburg		Geen			
629	rijbaan regionale weg	asfalt	3,4	93,71	Provincie Limburg		Geen			
630	rijbaan regionale weg	asfalt	3,2	41,87	Provincie Limburg		Geen			
631	rijbaan regionale weg	asfalt	3,5	92,67	Provincie Limburg		Geen			
632	rijbaan regionale weg	asfalt	2,2	39,76	Provincie Limburg		Geen			
633	rijbaan regionale weg	asfalt	3,4	40,75	Provincie Limburg		Geen			
634	rijbaan regionale weg	asfalt	1,8	47,78	Provincie Limburg		Geen			
635	rijbaan regionale weg	asfalt	3,6	92,6	Provincie Limburg		Geen			
636	rijbaan regionale weg	asfalt	3,4	52,78	Provincie Limburg		Geen			
637	rijbaan regionale weg	asfalt	3,5	92,52	Provincie Limburg		Geen			
638	rijbaan regionale weg	asfalt	3,6	54,27	Provincie Limburg		Geen			
639	rijbaan regionale weg	asfalt	2,0	42,67	Provincie Limburg		Geen			
640	rijbaan regionale weg	asfalt	1,6	46,3	Provincie Limburg		Geen			

# Rapportage wegenlegger

## Wegdelen

Wegdeelnnummer	IV - Beperking in het gebruik van de weg als bedoeld in artikel 6 van de wegenwet; alsmede de afschuttingen welke zich op de weg bevinden.	Va - Aard van de verhardingen (of aangegeven dat de weg onverhard is)	Vb - Breedte in meters van de verharding of van de verschillende soorten van de verharding	Vc - Lengte van de verschillende delen in meters, langs de as van de weg gemeten	VII - De onderhoudsplichtigen van de weg (of wel van de kadastrale percelen of gedeelten van percelen waarop de verplichting rust)	VIII - Omvang van de onderhoudsplicht (op te nemen de verplichtingen ten aanzien van de verharding, kunstwerken, beplanting enz. voor zoveel nodig en mogelijk met verwijzen naar de kolommen IV, Va, Vb, Vc en VII)	IX – Degenen die tot het onderhoud hebben bij te dragen (of wel de kadastrale percelen of gedeelten van de percelen waarop de verplichting rust) met vermelding van de hoegrootheid van de bijdrage	X – Het gezag dat volgens de artikelen 16 en 17 van de wegenwet heeft te zorgen dat de weg in goede staat verkeert	XI - Opmerkingen	XII - Aanduiding van de wijzigingen in de legger aangebracht met verwijzing naar de desbetreffende (eerste, tweede, derde, enz) wijzigingslegger
641	rijbaan regionale weg	asfalt	3,5	92,98	Provincie Limburg		Geen			
751	fietspad	asfalt	1,9	48,64	Provincie Limburg		Geen			
752	fietspad	asfalt	2,2	92,96	Provincie Limburg		Geen			
753	fietspad	asfalt	1,9	89,52	Provincie Limburg		Geen			
754	fietspad	asfalt	2,0	98,23	Provincie Limburg		Geen			
862	fietspad	asfalt	2,5	102,24	Provincie Limburg		Geen			
863	fietspad	asfalt	2,5	94,24	Provincie Limburg		Geen			
864	OV-baan	cementbeton	1,8	52,85	Provincie Limburg		Geen			
865	fietspad	asfalt	2,5	91,49	Provincie Limburg		Geen			
866	fietspad	asfalt	2,5	91,67	Provincie Limburg		Geen			
867	OV-baan	cementbeton	1,8	51,88	Provincie Limburg		Geen			
868	fietspad	asfalt	2,4	91,26	Provincie Limburg		Geen			
869	fietspad	asfalt	2,4	93,12	Provincie Limburg		Geen			
870	fietspad	asfalt	2,5	110,27	Provincie Limburg		Geen			
871	parkeervlak	betonstraatstenen	1,8	53,01	Provincie Limburg		Geen			
872	fietspad	asfalt	2,6	91,33	Provincie Limburg		Geen			
873	fietspad	asfalt	2,5	94,65	Provincie Limburg		Geen			
874	fietspad	asfalt	2,5	82,53	Provincie Limburg		Geen			
875	fietspad	asfalt	2,5	87,27	Provincie Limburg		Geen			
876	fietspad	asfalt	2,4	42,3	Provincie Limburg		Geen			
877	fietspad	asfalt	2,5	86,93	Provincie Limburg		Geen			
878	voetpad	tegels	1,4	23,13	Provincie Limburg		Geen			
879	fietspad	asfalt	2,6	92,84	Provincie Limburg		Geen			
880	fietspad	cementbeton	2,5	100,77	Provincie Limburg		Geen			
881	fietspad	asfalt	2,6	93,91	Provincie Limburg		Geen			
882	fietspad	asfalt	2,6	110,27	Provincie Limburg		Geen			
887	fietspad	asfalt	2,6	93,14	Provincie Limburg		Geen			
888	fietspad	asfalt	2,5	101,9	Provincie Limburg		Geen			
889	parkeervlak	betonstraatstenen	2,1	50,55	Provincie Limburg		Geen			
890	fietspad	asfalt	2,5	92,72	Provincie Limburg		Geen			
891	fietspad	asfalt	2,5	83,34	Provincie Limburg		Geen			
892	fietspad	asfalt	2,5	91,88	Provincie Limburg		Geen			
893	fietspad	asfalt	2,5	91,9	Provincie Limburg		Geen			
894	fietspad	asfalt	2,5	94,01	Provincie Limburg		Geen			
895	fietspad	asfalt	2,5	43,97	Provincie Limburg		Geen			
896	fietspad	asfalt	2,5	92,8	Provincie Limburg		Geen			
897	fietspad	asfalt	2,6	83,8	Provincie Limburg		Geen			
898	fietspad	asfalt	2,4	94,12	Provincie Limburg		Geen			
899	parkeervlak	betonstraatstenen	1,8	53,35	Provincie Limburg		Geen			
900	fietspad	asfalt	2,5	94,16	Provincie Limburg		Geen			
901	voetpad	tegels	1,4	23,08	Provincie Limburg		Geen			
902	fietspad	asfalt	2,5	92,42	Provincie Limburg		Geen			
903	OV-baan	cementbeton	1,6	63,79	Provincie Limburg		Geen			
904	OV-baan	betonstraatstenen	1,7	52,04	Provincie Limburg		Geen			
905	rijbaan lokale weg	asfalt	5,7	76,32	Provincie Limburg		Geen			
906	fietspad	cementbeton	1,9	78,69	Provincie Limburg		Geen			

# Rapportage wegenlegger

## Wegdelen

Wegdeelnnummer	IV - Beperking in het gebruik van de weg als bedoeld in artikel 6 van de wegenwet; alsmede de afschuttingen welke zich op de weg bevinden.	Va - Aard van de verhardingen (of aangegeven dat de weg onverhard is)	Vb - Breedte in meters van de verharding of van de verschillende soorten van de verharding	Vc - Lengte van de verschillende delen in meters, langs de as van de weg gemeten	VII - De onderhoudsplichtigen van de weg (of wel van de kadastrale percelen of gedeelten van percelen waarop de verplichting rust)	VIII - Omvang van de onderhoudsplicht (op te nemen de verplichtingen ten aanzien van de verharding, kunstwerken, beplanting enz. voor zoveel nodig en mogelijk met verwijzen naar de kolommen IV, Va, Vb, Vc en VII)	IX – Degenen die tot het onderhoud hebben bij te dragen (of wel de kadastrale percelen of gedeelten van de percelen waarop de verplichting rust) met vermelding van de hoegrootheid van de bijdrage	X – Het gezag dat volgens de artikelen 16 en 17 van de wegenwet heeft te zorgen dat de weg in goede staat verkeert	XI - Opmerkingen	XII - Aanduiding van de wijzigingen in de legger aangebracht met verwijzing naar de desbetreffende (eerste, tweede, derde, enz) wijzigingslegger
907	rijbaan lokale weg	asfalt	5,6	91,28	Provincie Limburg		Geen			
908	rijbaan lokale weg	asfalt	5,5	91,9	Provincie Limburg		Geen			
909	fietspad	cementbeton	1,9	89,31	Provincie Limburg		Geen			
910	fietspad	cementbeton	1,9	87,88	Provincie Limburg		Geen			
911	fietspad	cementbeton	1,9	94,52	Provincie Limburg		Geen			
912	rijbaan lokale weg	asfalt	5,7	70,95	Provincie Limburg		Geen			
913	rijbaan lokale weg	asfalt	5,6	91,74	Provincie Limburg		Geen			
914	fietspad	cementbeton	1,8	92,05	Provincie Limburg		Geen			
915	rijbaan lokale weg	betonstraatstenen	1,0	5,82	Provincie Limburg		Geen			
916	rijbaan lokale weg	asfalt	5,7	12,93	Provincie Limburg		Geen			
917	voetpad	tegels	1,9	19,32	Provincie Limburg		Geen			
918	rijbaan lokale weg	asfalt	5,8	68,94	Provincie Limburg		Geen			
919	fietspad	asfalt	2,4	3,99	Provincie Limburg		Geen			
920	fietspad	asfalt	2,4	82,41	Provincie Limburg		Geen			
921	fietspad	asfalt	2,4	94,88	Provincie Limburg		Geen			
922	fietspad	asfalt	2,5	93,5	Provincie Limburg		Geen			
923	parkeervlak	betonstraatstenen	1,8	53,36	Provincie Limburg		Geen			
1005	fietspad	cementbeton	1,8	96,64	Provincie Limburg		Geen			
1006	fietspad	cementbeton	1,9	95,74	Provincie Limburg		Geen			
1007	fietspad	cementbeton	1,9	93,56	Provincie Limburg		Geen			
1008	fietspad	cementbeton	1,9	92,95	Provincie Limburg		Geen			
1009	fietspad	cementbeton	1,9	92,25	Provincie Limburg		Geen			
1010	fietspad	cementbeton	1,8	93,39	Provincie Limburg		Geen			
1011	fietspad	cementbeton	1,9	9,7	Provincie Limburg		Geen			
1012	parkeervlak	asfalt	1,7	51,53	Provincie Limburg		Geen			
1013	fietspad	cementbeton	1,9	96,87	Provincie Limburg		Geen			
1014	fietspad	cementbeton	1,9	92,54	Provincie Limburg		Geen			
1015	fietspad	cementbeton	1,9	91,27	Provincie Limburg		Geen			
1016	fietspad	cementbeton	1,9	70,7	Provincie Limburg		Geen			
1017	fietspad	cementbeton	1,9	88,69	Provincie Limburg		Geen			
1018	fietspad	asfalt	2,0	13,76	Provincie Limburg		Geen			
1019	fietspad	cementbeton	1,8	96,83	Provincie Limburg		Geen			
1020	fietspad	cementbeton	1,9	96,26	Provincie Limburg		Geen			
1021	fietspad	cementbeton	1,9	88,16	Provincie Limburg		Geen			
1022	fietspad	cementbeton	1,9	92,9	Provincie Limburg		Geen			
1023	fietspad	asfalt	2,2	16,3	Provincie Limburg		Geen			
1024	fietspad	cementbeton	1,9	85,43	Provincie Limburg		Geen			
1077	fietspad	tegels	2,6	2,8	Provincie Limburg		Geen			
1078	fietspad	cementbeton	1,9	91,04	Provincie Limburg		Geen			
1079	fietspad	cementbeton	1,9	70,41	Provincie Limburg		Geen			
1080	fietspad	cementbeton	1,9	92,41	Provincie Limburg		Geen			
1081	fietspad	cementbeton	1,9	91,89	Provincie Limburg		Geen			
1082	fietspad	cementbeton	1,9	92,59	Provincie Limburg		Geen			
1083	fietspad	tegels	2,7	3,62	Provincie Limburg		Geen			
1084	fietspad	cementbeton	1,9	93,7	Provincie Limburg		Geen			
1087	voetpad	tegels	1,6	76,35	Provincie Limburg		Geen			

# Rapportage wegenlegger

## Wegdelen

Wegdeelnnummer	IV - Beperking in het gebruik van de weg als bedoeld in artikel 6 van de wegenwet; alsmede de afschuttingen welke zich op de weg bevinden.	Va - Aard van de verhardingen (of aangegeven dat de weg onverhard is)	Vb - Breedte in meters van de verharding of van de verschillende soorten van de verharding	Vc - Lengte van de verschillende delen in meters, langs de as van de weg gemeten	VII - De onderhoudsplichtigen van de weg (of wel van de kadastrale percelen of gedeelten van percelen waarop de verplichting rust)	VIII - Omvang van de onderhoudsplicht (op te nemen de verplichtingen ten aanzien van de verharding, kunstwerken, beplanting enz. voor zoveel nodig en mogelijk met verwijzen naar de kolommen IV, Va, Vb, Vc en VII)	IX – Degenen die tot het onderhoud hebben bij te dragen (of wel de kadastrale percelen of gedeelten van de percelen waarop de verplichting rust) met vermelding van de hoegrootheid van de bijdrage	X – Het gezag dat volgens de artikelen 16 en 17 van de wegenwet heeft te zorgen dat de weg in goede staat verkeert	XI - Opmerkingen	XII - Aanduiding van de wijzigingen in de legger aangebracht met verwijzing naar de desbetreffende (eerste, tweede, derde, enz) wijzigingslegger
1088	voetpad	tegels	1,5	5,54	Provincie Limburg		Geen			
1089	voetpad	tegels	2,9	10,41	Provincie Limburg		Geen			
1090	voetpad	tegels	2,7	8,45	Provincie Limburg		Geen			
1091	voetpad	tegels	2,1	46,5	Provincie Limburg		Geen			
1092	voetpad	cementbeton	0,9	1,86	Provincie Limburg		Geen			
1093	voetpad	cementbeton	0,9	2,33	Provincie Limburg		Geen			
1106	rijbaan lokale weg	asfalt	4,7	35,84	Provincie Limburg		Geen			
1107	fietspad	cementbeton	1,9	70,79	Provincie Limburg		Geen			
1108	fietspad	cementbeton	1,8	112,25	Provincie Limburg		Geen			
1109	fietspad	asfalt	2,4	13,49	Provincie Limburg		Geen			
1110	fietspad	cementbeton	1,9	85,46	Provincie Limburg		Geen			
1111	fietspad	cementbeton	1,9	96,26	Provincie Limburg		Geen			
1112	fietspad	asfalt	2,2	15,69	Provincie Limburg		Geen			
1113	fietspad	asfalt	1,8	2,12	Provincie Limburg		Geen			
1114	fietspad	cementbeton	2,0	67,77	Provincie Limburg		Geen			
1115	fietspad	asfalt	0,7	2,85	Provincie Limburg		Geen			
1116	fietspad	cementbeton	1,9	73,39	Provincie Limburg		Geen			
1117	fietspad	asfalt	1,7	3,25	Provincie Limburg		Geen			
1181	fietspad	cementbeton	1,8	86,43	Provincie Limburg		Geen			
1182	fietspad	cementbeton	1,8	79,99	Provincie Limburg		Geen			
1183	fietspad	tegels	1,9	91,78	Provincie Limburg		Geen			
1184	parkeervlak	asfalt	1,8	52,41	Provincie Limburg		Geen			
1185	fietspad	cementbeton	1,9	91,94	Provincie Limburg		Geen			
1186	fietspad	cementbeton	1,9	95,97	Provincie Limburg		Geen			
1187	fietspad	cementbeton	1,9	87,25	Provincie Limburg		Geen			
1188	fietspad	cementbeton	1,9	98,85	Provincie Limburg		Geen			
1189	fietspad	cementbeton	1,9	99,01	Provincie Limburg		Geen			
1190	fietspad	cementbeton	1,9	87,52	Provincie Limburg		Geen			
1191	fietspad	cementbeton	1,9	96,44	Provincie Limburg		Geen			
1192	fietspad	cementbeton	1,9	91,16	Provincie Limburg		Geen			
1193	fietspad	cementbeton	1,8	86,38	Provincie Limburg		Geen			
1194	fietspad	cementbeton	1,8	97,51	Provincie Limburg		Geen			
1195	fietspad	cementbeton	1,9	94,16	Provincie Limburg		Geen			
1196	parkeervlak	asfalt	1,7	51,99	Provincie Limburg		Geen			
1197	fietspad	cementbeton	1,9	94,59	Provincie Limburg		Geen			
1198	fietspad	cementbeton	1,8	85,84	Provincie Limburg		Geen			
1199	fietspad	cementbeton	1,9	91,72	Provincie Limburg		Geen			
1200	fietspad	cementbeton	1,9	91,78	Provincie Limburg		Geen			
1201	fietspad	cementbeton	1,9	92,15	Provincie Limburg		Geen			
1202	fietspad	cementbeton	1,9	97,06	Provincie Limburg		Geen			
1203	fietspad	cementbeton	2,0	92,32	Provincie Limburg		Geen			
1204	fietspad	cementbeton	1,8	93,16	Provincie Limburg		Geen			
1205	fietspad	cementbeton	2,1	98,5	Provincie Limburg		Geen			
1206	parkeervlak	asfalt	1,8	48,44	Provincie Limburg		Geen			
1207	fietspad	cementbeton	1,9	29,68	Provincie Limburg		Geen			
1208	fietspad	cementbeton	2,1	92,72	Provincie Limburg		Geen			

# Rapportage wegenlegger

## Wegdelen

Wegdeelnnummer	IV - Beperking in het gebruik van de weg als bedoeld in artikel 6 van de wegenwet; alsmede de afschuttingen welke zich op de weg bevinden.	Va - Aard van de verhardingen (of aangegeven dat de weg onverhard is)	Vb - Breedte in meters van de verharding of van de verschillende soorten van de verharding	Vc - Lengte van de verschillende delen in meters, langs de as van de weg gemeten	VII - De onderhoudsplichtigen van de weg (of wel van de kadastrale percelen of gedeelten van percelen waarop de verplichting rust)	VIII - Omvang van de onderhoudsplicht (op te nemen de verplichtingen ten aanzien van de verharding, kunstwerken, beplanting enz. voor zoveel nodig en mogelijk met verwijzen naar de kolommen IV, Va, Vb, Vc en VII)	IX – Degenen die tot het onderhoud hebben bij te dragen (of wel de kadastrale percelen of gedeelten van de percelen waarop de verplichting rust) met vermelding van de hoegroetheid van de bijdrage	X – Het gezag dat volgens de artikelen 16 en 17 van de wegenwet heeft te zorgen dat de weg in goede staat verkeert	XI - Opmerkingen	XII - Aanduiding van de wijzigingen in de legger aangebracht met verwijzing naar de desbetreffende (eerste, tweede, derde, enz) wijzigingslegger
1209	fietspad	cementbeton	1,8	91,11	Provincie Limburg		Geen			
1210	fietspad	cementbeton	1,9	89,9	Provincie Limburg		Geen			
1211	fietspad	cementbeton	2,0	99,81	Provincie Limburg		Geen			
1212	fietspad	cementbeton	1,9	25,32	Provincie Limburg		Geen			
1213	fietspad	cementbeton	1,9	93,45	Provincie Limburg		Geen			
1214	fietspad	asfalt	1,9	32,74	Provincie Limburg		Geen			
1215	fietspad	cementbeton	1,9	93,17	Provincie Limburg		Geen			
1216	fietspad	cementbeton	2,0	84,57	Provincie Limburg		Geen			
1217	fietspad	cementbeton	1,9	17,28	Provincie Limburg		Geen			
1218	fietspad	cementbeton	1,9	84,82	Provincie Limburg		Geen			
1219	fietspad	cementbeton	1,8	98,25	Provincie Limburg		Geen			
1220	fietspad	cementbeton	1,9	99,93	Provincie Limburg		Geen			
1221	fietspad	asfalt	2,0	34,92	Provincie Limburg		Geen			
1222	fietspad	cementbeton	1,8	32,33	Provincie Limburg		Geen			
1223	fietspad	cementbeton	1,9	92,78	Provincie Limburg		Geen			
1224	parkeervlak	asfalt	1,8	54,36	Provincie Limburg		Geen			
1225	fietspad	asfalt	1,9	12,18	Provincie Limburg		Geen			
1226	fietspad	cementbeton	1,9	64,03	Provincie Limburg		Geen			
1227	fietspad	cementbeton	1,9	92,69	Provincie Limburg		Geen			
1228	fietspad	cementbeton	1,9	94,02	Provincie Limburg		Geen			
1229	fietspad	cementbeton	1,9	93,4	Provincie Limburg		Geen			
1230	fietspad	cementbeton	1,9	29,76	Provincie Limburg		Geen			
1231	fietspad	cementbeton	1,8	94,69	Provincie Limburg		Geen			
1232	fietspad	cementbeton	1,8	91,53	Provincie Limburg		Geen			
1233	fietspad	cementbeton	1,9	93,56	Provincie Limburg		Geen			
1234	fietspad	cementbeton	1,9	92,06	Provincie Limburg		Geen			
1235	fietspad	cementbeton	1,9	62,89	Provincie Limburg		Geen			
1236	fietspad	cementbeton	1,8	93,31	Provincie Limburg		Geen			
1237	rijbaan lokale weg	asfalt	5,7	98,06	Provincie Limburg		Geen			
1238	fietspad	cementbeton	1,9	79,77	Provincie Limburg		Geen			
1239	fietspad	cementbeton	1,9	97,2	Provincie Limburg		Geen			
1240	fietspad	cementbeton	1,9	112,45	Provincie Limburg		Geen			
1241	fietspad	cementbeton	1,9	93,14	Provincie Limburg		Geen			
1242	fietspad	cementbeton	1,9	96,21	Provincie Limburg		Geen			
1243	fietspad	cementbeton	1,9	80,33	Provincie Limburg		Geen			
1244	fietspad	cementbeton	1,9	93,83	Provincie Limburg		Geen			
1245	fietspad	cementbeton	1,9	111,48	Provincie Limburg		Geen			
1246	fietspad	cementbeton	1,9	106,42	Provincie Limburg		Geen			
1247	rijbaan lokale weg	asfalt	5,9	28,92	Provincie Limburg		Geen			
1248	fietspad	cementbeton	1,9	92,78	Provincie Limburg		Geen			
1249	fietspad	cementbeton	1,9	63,24	Provincie Limburg		Geen			
1250	fietspad	cementbeton	1,9	89,39	Provincie Limburg		Geen			
1251	rijbaan lokale weg	asfalt	5,3	31,55	Provincie Limburg		Geen			
1252	parkeervlak	asfalt	1,7	53,17	Provincie Limburg		Geen			
1253	fietspad	cementbeton	1,9	106,01	Provincie Limburg		Geen			
1254	fietspad	cementbeton	1,9	90,8	Provincie Limburg		Geen			

# Rapportage wegenlegger

## Wegdelen

Wegdeelnnummer	IV - Beperking in het gebruik van de weg als bedoeld in artikel 6 van de wegenwet; alsmede de afschuttingen welke zich op de weg bevinden.	Va - Aard van de verhardingen (of aangegeven dat de weg onverhard is)	Vb - Breedte in meters van de verharding of van de verschillende soorten van de verharding	Vc - Lengte van de verschillende delen in meters, langs de as van de weg gemeten	VII - De onderhoudsplichtigen van de weg (of wel van de kadastrale percelen of gedeelten van percelen waarop de verplichting rust)	VIII - Omvang van de onderhoudsplicht (op te nemen de verplichtingen ten aanzien van de verharding, kunstwerken, beplanting enz. voor zoveel nodig en mogelijk met verwijzen naar de kolommen IV, Va, Vb, Vc en VII)	IX - Degenen die tot het onderhoud hebben bij te dragen (of wel de kadastrale percelen of gedeelten van de percelen waarop de verplichting rust) met vermelding van de hoegroetheid van de bijdrage	X - Het gezag dat volgens de artikelen 16 en 17 van de wegenwet heeft te zorgen dat de weg in goede staat verkeert	XI - Opmerkingen	XII - Aanduiding van de wijzigingen in de legger aangebracht met verwijzing naar de desbetreffende (eerste, tweede, derde, enz) wijzigingslegger
1255	fietspad	cementbeton	1,9	89,96	Provincie Limburg		Geen			
1256	fietspad	cementbeton	1,9	100,08	Provincie Limburg		Geen			
1257	fietspad	cementbeton	1,8	95,21	Provincie Limburg		Geen			
1258	fietspad	asfalt	1,9	3,72	Provincie Limburg		Geen			
1259	rijbaan lokale weg	asfalt	3,4	93,26	Provincie Limburg		Geen			
1260	rijbaan lokale weg	asfalt	4,9	92,1	Provincie Limburg		Geen			
1261	rijbaan lokale weg	asfalt	4,8	40,23	Provincie Limburg		Geen			
1262	fietspad	tegels	1,9	4,17	Provincie Limburg		Geen			
1263	fietspad	asfalt	2,0	54,01	Provincie Limburg		Geen			
1264	rijbaan lokale weg	asfalt	4,2	35,98	Provincie Limburg		Geen			
1265	fietspad	asfalt	1,9	14,83	Provincie Limburg		Geen			
1266	rijbaan lokale weg	asfalt	4,2	93,34	Provincie Limburg		Geen			
1267	rijbaan lokale weg	asfalt	4,1	94,75	Provincie Limburg		Geen			
2264	fietspad	asfalt	1,6	4,15	Provincie Limburg		Geen			
2265	fietspad	asfalt	1,6	4,31	Provincie Limburg		Geen			
2266	fietspad	asfalt	2,0	35,31	Provincie Limburg		Geen			
2267	fietspad	asfalt	1,7	4,15	Provincie Limburg		Geen			
2269	fietspad	asfalt	1,9	27,82	Provincie Limburg		Geen			
2392	rijbaan lokale weg	asfalt	2,1	52,71	Provincie Limburg		Geen			
2393	rijbaan lokale weg	asfalt	3,5	93,18	Provincie Limburg		Geen			
2516	rijbaan lokale weg	halfverhard	2,9	133,77	Gemeente Venray	Gehele onderhoud	Geen	Gemeente Venray		
2582	rijbaan lokale weg	halfverhard	3,9	43,58	Gemeente Venray	Gehele onderhoud	Geen	Gemeente Venray		
2664	rijbaan regionale weg	betonstraatstenen	0,9	4,22	Provincie Limburg		Geen			
2737	rijbaan lokale weg	halfverhard	2,9	141,47	Gemeente Venray	Gehele onderhoud	Geen	Gemeente Venray		
2740	rijbaan lokale weg	betonstraatstenen	0,5	64,91	Gemeente Venray	Gehele onderhoud	Geen	Gemeente Venray		
2781	rijbaan lokale weg	betonstraatstenen	3,9	23,64	Gemeente Venray	Gehele onderhoud	Geen	Gemeente Venray		
2845	rijbaan lokale weg	asfalt	5,2	105,22	Gemeente Venray	Gehele onderhoud	Geen	Gemeente Venray		
2846	voetpad	onverhard	1,2	5,93	Gemeente Venray	Gehele onderhoud	Geen	Gemeente Venray		
2848	rijbaan lokale weg	betonstraatstenen	4,3	8,13	Gemeente Venray	Gehele onderhoud	Geen	Gemeente Venray		
2849	rijbaan lokale weg	betonstraatstenen	5,4	9,25	Gemeente Venray	Gehele onderhoud	Geen	Gemeente Venray		
2850	rijbaan lokale weg	asfalt	4,2	293,87	Gemeente Venray	Gehele onderhoud	Geen	Gemeente Venray		
2858	rijbaan lokale weg	asfalt	4,1	87,4	Gemeente Venray	Gehele onderhoud	Geen	Gemeente Venray		
2861	rijbaan lokale weg	betonstraatstenen	4,9	13,18	Gemeente Venray	Gehele onderhoud	Geen	Gemeente Venray		
2862	rijbaan lokale weg	betonstraatstenen	3,9	8,14	Gemeente Venray	Gehele onderhoud	Geen	Gemeente Venray		
2863	rijbaan lokale weg	asfalt	3,9	270,9	Gemeente Venray	Gehele onderhoud	Geen	Gemeente Venray		
4040	fietspad	asfalt	1,9	27,3	Provincie Limburg		Geen			
4119	rijbaan lokale weg	onverhard	3,1	327,84	Gemeente Venray	Gehele onderhoud	Geen	Gemeente Venray		
4252	fietspad	asfalt	1,9	34,53	Gemeente Venray	Gehele onderhoud	Geen	Gemeente Venray		
4254	fietspad	asfalt	2,0	32,78	Gemeente Venray	Gehele onderhoud	Geen	Gemeente Venray		
4255	rijbaan lokale weg	asfalt	1,7	28,51	Gemeente Venray	Gehele onderhoud	Geen	Gemeente Venray		
4256	rijbaan lokale weg	asfalt	3,4	12,03	Provincie Limburg		Geen			
4257	rijbaan lokale weg	asfalt	2,7	31,95	Provincie Limburg		Geen			
4258	rijbaan lokale weg	asfalt	3,4	9,43	Provincie Limburg		Geen			
4404	rijbaan regionale weg	betonstraatstenen	13,0	2,88	Provincie Limburg		Geen			
4405	rijbaan regionale weg	asfalt	17,8	6,93	Provincie Limburg		Geen			
4407	rijbaan regionale weg	asfalt	3,7	3,85	Provincie Limburg		Geen			



## Rapportage wegenlegger

### Wegdelen

Wegdeelnummer	IV - Beperking in het gebruik van de weg als bedoeld in artikel 6 van de wegenwet; alsmede de afschuttingen welke zich op de weg bevinden.	Va - Aard van de verhardingen (of aangegeven dat de weg onverhard is)	Vb - Breedte in meters van de verharding of van de verschillende soorten van de verharding	Vc - Lengte van de verschillende delen in meters, langs de as van de weg gemeten	VII - De onderhoudsplichtigen van de weg (of wel van de kadastrale percelen of gedeelten van percelen waarop de verplichting rust)	VIII - Omvang van de onderhoudsplicht (op te nemen de verplichtingen ten aanzien van de verharding, kunstwerken, beplanting enz. voor zoveel nodig en mogelijk met verwijzen naar de kolommen IV, Va, Vb, Vc en VII)	IX – Degenen die tot het onderhoud hebben bij te dragen (of wel de kadastrale percelen of gedeelten van de percelen waarop de verplichting rust) met vermelding van de hoegroetheid van de bijdrage	X – Het gezag dat volgens de artikelen 16 en 17 van de wegenwet heeft te zorgen dat de weg in goede staat verkeert	XI - Opmerkingen	XII - Aanduiding van de wijzigingen in de legger aangebracht met verwijzing naar de desbetreffende (eerste, tweede, derde, enz) wijzigingslegger
4408	rijbaan regionale weg	asfalt	3,4	3,74	Provincie Limburg		Geen			
4409	rijbaan lokale weg	betonstraatstenen	2,7	5,21	Gemeente Venray	Gehele onderhoud	Geen	Gemeente Venray		
4410	rijbaan regionale weg	betonstraatstenen	18,2	4,23	Provincie Limburg		Geen			
4543	rijbaan lokale weg	betonstraatstenen	3,7	76,72	Perceelseigenaar: VRY00Y61, VRY00Y377 en VRY00Y376	Gehele onderhoud	Geen	Gemeente Venray		

### Duikers of bruggen

VI – De zich in de weg bevindende bruggen en duikers, met vermelding van hun aard, hoofdafmeting en samenstelling van de onder afzonderlijke nummer opgenomen bruggen	VII - De onderhoudsplichtigen van de duiker of brug. (of wel van de kadastrale percelen of gedeelten van percelen waarop de verplichting rust)	VIII - Omvang de onderhoudsplicht (op te nemen de verplichtingen ten aanzien van de verharding, kunstwerken, beplanting enz. voor zoveel nodig en mogelijk met verwijzen naar de kolommen IV, Va, Vb, Vc en VII)	IX – Degenen die tot het onderhoud hebben bij te dragen (of wel de kadastrale percelen of gedeelten van de percelen waarop de verplichting rust) met vermelding van de hoegroetheid van de bijdrage	X – Het gezag dat volgens de artikelen 16 en 17 van de wegenwet heeft te zorgen dat de duiker of brug in goede staat verkeert	XI - Opmerkingen	XII - Aanduiding van de wijzigingen in de legger aangebracht met verwijzing naar de desbetreffende (eerste, tweede, derde, enz) wijzigingslegger			
a	duiker	Lengte = 31,273m	beton	Provincie Limburg	Gehele onderhoud	Geen	Provincie Limburg		
b	duiker	Lengte = 25,577m	beton	Provincie Limburg	Gehele onderhoud	Geen	Provincie Limburg		
c	duiker	Lengte = 25,275m	beton	Provincie Limburg	Gehele onderhoud	Geen	Provincie Limburg		
d	duiker	Lengte = 26,477m	beton	Gemeente Venray	Gehele onderhoud	Geen	Gemeente Venray		
e	duiker	Lengte = 29,493m	beton	Gemeente Venray	Gehele onderhoud	Geen	Gemeente Venray		
f	duiker	Lengte = 46,995m	beton	Provincie Limburg	Gehele onderhoud	Geen	Provincie Limburg		
g	duiker	Lengte = 86,731m	beton	Provincie Limburg	Gehele onderhoud	Geen	Provincie Limburg		
h	duiker	Lengte = 12,368m	beton	Provincie Limburg	Gehele onderhoud	Geen	Provincie Limburg		
i	duiker	Lengte = 11,954m	beton	Provincie Limburg	Gehele onderhoud	Geen	Provincie Limburg		
j	viaduct	Oppervlakte = 781,514m <sup>2</sup>	beton	Provincie Limburg	Gehele onderhoud	Geen	Provincie Limburg		
k	duiker	Lengte = 36,525m	beton	Provincie Limburg	Gehele onderhoud	Geen	Provincie Limburg		
l	viaduct	Oppervlakte = 512,807m <sup>2</sup>	beton	Provincie Limburg	Gehele onderhoud	Geen	Provincie Limburg		

## Rapportage wegenlegger

Weg in Venray

I - Huidige BAG-nummer van de weg: 369  
 II - Naam waaronder de weg bekend staat: Nijverheidstraat  
 IIIa - Beginpunt van de weg: Spurkt  
 IIIb - Eindpunt van de weg: Komgrens  
 IIIc - Richting: Zuidoostelijk

### Wegdelen

Wegdeelnnummer	IV - Beperking in het gebruik van de weg als bedoeld in artikel 6 van de wegenwet; alsmede de afschuttingen welke zich op de weg bevinden.	Va - Aard van de verhardingen (of aangegeven dat de weg onverhard is)	Vb - Breedte in meters van de verharding of van de verschillende soorten van de verharding	Vc - Lengte van de verschillende delen in meters, langs de as van de weg gemeten	VII - De onderhoudsplichtigen van de weg (of wel van de kadastrale percelen of gedeelten van percelen waarop de verplichting rust)	VIII - Omvang van de onderhoudsplicht (op te nemen de verplichtingen ten aanzien van de verharding, kunstwerken, beplanting enz. voor zoveel nodig en mogelijk met verwijzen naar de kolommen IV, Va, Vb, Vc en VII)	IX – Degenen die tot het onderhoud hebben bij te dragen (of wel de kadastrale percelen of gedeelten van de percelen waarop de verplichting rust) met vermelding van de hoegrootheid van de bijdrage	X – Het gezag dat volgens de artikelen 16 en 17 van de wegenwet heeft te zorgen dat de weg in goede staat verkeert	XI - Opmerkingen	XII - Aanduiding van de wijzigingen in de legger aangebracht met verwijzing naar de desbetreffende (eerste, tweede, derde, enz) wijzigingslegger
3830	rijbaan lokale weg	halfverhard	3,2	444,65	Gemeente Venray	Gehele onderhoud	Geen	Gemeente Venray		

# Rapportage wegenlegger

Weg in Venray

I - Huidige BAG-nummer van de weg: 379  
 II - Naam waaronder de weg bekend staat: Overloonseweg  
 IIIa - Beginpunt van de weg: Gemeentegrens  
 IIIb - Eindpunt van de weg: Komgrens  
 IIIc - Richting: Zuidelijk

## Wegdelen

Wegdeelnummer	IV - Beperking in het gebruik van de weg als bedoeld in artikel 6 van de wegenwet; alsmede de afschuttingen welke zich op de weg bevinden.	Va - Aard van de verhardingen (of aangegeven dat de weg onverhard is)	Vb - Breedte in meters van de verharding of van de verschillende soorten van de verharding	Vc - Lengte van de verschillende delen in meters, langs de as van de weg gemeten	VII - De onderhoudsplichtigen van de weg (of wel van de kadastrale percelen of gedeelten van percelen waarop de verplichting rust)	VIII - Omvang van de onderhoudsplicht (op te nemen de verplichtingen ten aanzien van de verharding, kunstwerken, beplanting enz. voor zoveel nodig en mogelijk met verwijzen naar de kolommen IV, Va, Vb, Vc en VII)	IX – Degenen die tot het onderhoud hebben bij te dragen (of wel de kadastrale percelen of gedeelten van de percelen waarop de verplichting rust) met vermelding van de hoegrootheid van de bijdrage	X – Het gezag dat volgens de artikelen 16 en 17 van de wegenwet heeft te zorgen dat de weg in goede staat verkeert	XI - Opmerkingen	XII - Aanduiding van de wijzigingen in de legger aangebracht met verwijzing naar de desbetreffende (eerste, tweede, derde, enz) wijzigingslegger
2415	rijbaan regionale weg	asfalt	5,7	256,04	Gemeente Venray	Gehele onderhoud	Geen	Gemeente Venray		
2416	rijbaan regionale weg	asfalt	6,0	605,6	Gemeente Venray	Gehele onderhoud	Geen	Gemeente Venray		
2492	rijbaan regionale weg	asfalt	5,7	205,35	Gemeente Venray	Gehele onderhoud	Geen	Gemeente Venray		
2494	rijbaan regionale weg	asfalt	6,2	323,05	Gemeente Venray	Gehele onderhoud	Geen	Gemeente Venray		
2495	rijbaan regionale weg	asfalt	6,3	300,39	Gemeente Venray	Gehele onderhoud	Geen	Gemeente Venray		
2496	rijbaan regionale weg	asfalt	4,6	212,48	Gemeente Venray	Gehele onderhoud	Geen	Gemeente Venray		
3384	fietspad	cementbeton	2,3	5,9	Gemeente Venray	Gehele onderhoud	Geen	Gemeente Venray		
3385	fietspad	betonstraatstenen	0,7	80,91	Gemeente Venray	Gehele onderhoud	Geen	Gemeente Venray		
3386	fietspad	cementbeton	2,3	198,84	Gemeente Venray	Gehele onderhoud	Geen	Gemeente Venray		
3391	rijbaan lokale weg	asfalt	2,9	6,18	Gemeente Venray	Gehele onderhoud	Geen	Gemeente Venray		
3392	fietspad	betonstraatstenen	0,4	212,77	Gemeente Venray	Gehele onderhoud	Geen	Gemeente Venray		
3394	fietspad	cementbeton	2,3	213,35	Gemeente Venray	Gehele onderhoud	Geen	Gemeente Venray		
3395	fietspad	cementbeton	2,3	552,61	Gemeente Venray	Gehele onderhoud	Geen	Gemeente Venray		
3396	rijbaan lokale weg	beton element	0,4	27,38	Gemeente Venray	Gehele onderhoud	Geen	Gemeente Venray		
3397	rijbaan lokale weg	betonstraatstenen	0,4	13,01	Gemeente Venray	Gehele onderhoud	Geen	Gemeente Venray		
3398	rijbaan lokale weg	beton element	0,5	33,12	Gemeente Venray	Gehele onderhoud	Geen	Gemeente Venray		
3402	fietspad	betonstraatstenen	0,6	42,71	Gemeente Venray	Gehele onderhoud	Geen	Gemeente Venray		
3415	fietspad	cementbeton	2,3	129,71	Gemeente Venray	Gehele onderhoud	Geen	Gemeente Venray		
3416	fietspad	cementbeton	2,3	153,48	Gemeente Venray	Gehele onderhoud	Geen	Gemeente Venray		
3421	voetpad	betonstraatstenen	1,5	15,92	Gemeente Venray	Gehele onderhoud	Geen	Gemeente Venray		
3518	fietspad	cementbeton	2,4	331,02	Gemeente Venray	Gehele onderhoud	Geen	Gemeente Venray		
3519	fietspad	asfalt	2,3	9,23	Gemeente Venray	Gehele onderhoud	Geen	Gemeente Venray		
3520	fietspad	cementbeton	2,3	117,8	Gemeente Venray	Gehele onderhoud	Geen	Gemeente Venray		
3521	rijbaan lokale weg	betonstraatstenen	0,6	12,89	Gemeente Venray	Gehele onderhoud	Geen	Gemeente Venray		
3522	rijbaan lokale weg	onverhard	2,7	7,67	Gemeente Venray	Gehele onderhoud	Geen	Gemeente Venray		
3524	rijbaan lokale weg	betonstraatstenen	0,6	12,36	Gemeente Venray	Gehele onderhoud	Geen	Gemeente Venray		
3528	fietspad	cementbeton	2,4	5,12	Gemeente Venray	Gehele onderhoud	Geen	Gemeente Venray		
3529	fietspad	cementbeton	2,1	7,98	Gemeente Venray	Gehele onderhoud	Geen	Gemeente Venray		
3530	fietspad	asfalt	3,0	14,14	Gemeente Venray	Gehele onderhoud	Geen	Gemeente Venray		
3533	rijbaan lokale weg	onverhard	2,5	634,68	Gemeente Venray	Gehele onderhoud	Geen	Gemeente Venray		
3535	fietspad	cementbeton	2,4	21,38	Gemeente Venray	Gehele onderhoud	Geen	Gemeente Venray		
3536	rijbaan lokale weg	onverhard	2,2	178,92	Gemeente Venray	Gehele onderhoud	Geen	Gemeente Venray		

## Rapportage wegenlegger

### Duikers of bruggen

VI – De zich in de weg bevindende bruggen en duikers, met vermelding van hun aard, hoofdafmeting en samenstelling van de onder afzonderlijke nummer opgenomen bruggen				VII - De onderhoudsplichtigen van de duiker of brug. (of wel van de kadastrale percelen of gedeelten van percelen waarop de verplichting rust)	VIII - Omvang de onderhoudsplicht (op te nemen de verplichtingen ten aanzien van de verharding, kunstwerken, beplanting enz. voor zoveel nodig en mogelijk met verwijzen naar de kolommen IV, Va, Vb, Vc en VII)	IX – Degenen die tot het onderhoud hebben bij te dragen (of wel de kadastrale percelen of gedeelten van de percelen waarop de verplichting rust) met vermelding van de hoegrootheid van de bijdrage	X – Het gezag dat volgens de artikelen 16 en 17 van de wegenwet heeft te zorgen dat de duiker of brug in goede staat verkeert	XI - Opmerkingen	XII - Aanduiding van de wijzigingen in de legger aangebracht met verwijzing naar de desbetreffende (eerste, tweede, derde, enz) wijzigingslegger
a	duiker	Lengte = 13,954m	beton	Waterschap Limburg	Gehele onderhoud	Geen	Waterschap Limburg		
b	duiker	Lengte = 17,043m	beton	Gemeente Venray	Gehele onderhoud	Geen	Gemeente Venray		
c	duiker	Lengte = 25,260m	beton	Gemeente Venray	Gehele onderhoud	Geen	Gemeente Venray		
d	duiker	Lengte = 10,774m	beton	Waterschap Limburg	Gehele onderhoud	Geen	Waterschap Limburg		
e	duiker	Lengte = 14,695m	beton	Waterschap Limburg	Gehele onderhoud	Geen	Waterschap Limburg		
f	duiker	Lengte = 55,602m	beton	Waterschap Limburg	Gehele onderhoud	Geen	Waterschap Limburg		
g	brug	Oppervlakte = 49,079m <sup>2</sup>	beton	Waterschap Limburg	Gehele onderhoud	Geen	Waterschap Limburg		
g	brug	Oppervlakte = 49,487m <sup>2</sup>	beton	Gemeente Venray	Gehele onderhoud	Geen	Gemeente Venray		

# Rapportage wegenlegger

Weg in Venray

I - Huidige BAG-nummer van de weg: 1027  
 II - Naam waaronder de weg bekend staat: Rijksweg A73  
 IIIa - Beginpunt van de weg: Gemeentegrens  
 IIIb - Eindpunt van de weg: Gemeentegrens  
 IIIc - Richting: Zuidelijk

## Wegdelen

Wegdeelnummer	IV - Beperking in het gebruik van de weg als bedoeld in artikel 6 van de wegenwet; alsmede de afschuttingen welke zich op de weg bevinden.	Va - Aard van de verhardingen (of aangegeven dat de weg onverhard is)	Vb - Breedte in meters van de verharding of van de verschillende soorten van de verharding	Vc - Lengte van de verschillende delen in meters, langs de as van de weg gemeten	VII - De onderhoudsplichtigen van de weg (of wel van de kadastrale percelen of gedeelten van percelen waarop de verplichting rust)	VIII - Omvang van de onderhoudsplicht (op te nemen de verplichtingen ten aanzien van de verharding, kunstwerken, beplanting enz. voor zoveel nodig en mogelijk met verwijzen naar de kolommen IV, Va, Vb, Vc en VII)	IX – Degenen die tot het onderhoud hebben bij te dragen (of wel de kadastrale percelen of gedeelten van de percelen waarop de verplichting rust) met vermelding van de hoegrootheid van de bijdrage	X – Het gezag dat volgens de artikelen 16 en 17 van de wegenwet heeft te zorgen dat de weg in goede staat verkeert	XI - Opmerkingen	XII - Aanduiding van de wijzigingen in de legger aangebracht met verwijzing naar de desbetreffende (eerste, tweede, derde, enz) wijzigingslegger
26	rijbaan autosnelweg	asfalt	7,4	16,65	Ministerie Infrastructuur en Milieu (RWS)		Geen			
32	rijbaan autosnelweg	asfalt	13,7	55,82	Ministerie Infrastructuur en Milieu (RWS)		Geen			
33	rijbaan autosnelweg	asfalt	8,9	11,24	Ministerie Infrastructuur en Milieu (RWS)		Geen			
251	rijbaan autosnelweg	asfalt	5,5	663,27	Ministerie Infrastructuur en Milieu (RWS)		Geen			
254	rijbaan autosnelweg	betonstraatstenen	0,5	78,38	Ministerie Infrastructuur en Milieu (RWS)		Geen			
255	rijbaan autosnelweg	asfalt	13,7	374,32	Ministerie Infrastructuur en Milieu (RWS)		Geen			
256	rijbaan autosnelweg	betonstraatstenen	0,5	34,96	Ministerie Infrastructuur en Milieu (RWS)		Geen			
258	rijbaan autosnelweg	betonstraatstenen	20,8	57,28	Ministerie Infrastructuur en Milieu (RWS)		Geen			
260	rijbaan autosnelweg	asfalt	13,7	407,89	Ministerie Infrastructuur en Milieu (RWS)		Geen			
262	rijbaan autosnelweg	cementbeton	4,6	4,55	Ministerie Infrastructuur en Milieu (RWS)		Geen			
263	rijbaan autosnelweg	betonstraatstenen	14,1	85,84	Ministerie Infrastructuur en Milieu (RWS)		Geen			
264	rijbaan autosnelweg	beton element	3,5	109,43	Ministerie Infrastructuur en Milieu (RWS)		Geen			
265	rijbaan autosnelweg	betonstraatstenen	2,9	34,11	Ministerie Infrastructuur en Milieu (RWS)		Geen			
266	rijbaan autosnelweg	betonstraatstenen	0,5	68,97	Ministerie Infrastructuur en Milieu (RWS)		Geen			
267	rijbaan autosnelweg	betonstraatstenen	8,1	121,13	Ministerie Infrastructuur en Milieu (RWS)		Geen			
268	rijbaan autosnelweg	asfalt	11,8	336,85	Ministerie Infrastructuur en Milieu (RWS)		Geen			
269	rijbaan autosnelweg	asfalt	13,5	335,54	Ministerie Infrastructuur en Milieu (RWS)		Geen			
270	rijbaan autosnelweg	asfalt	11,9	63,55	Ministerie Infrastructuur en Milieu (RWS)		Geen			
271	rijbaan autosnelweg	asfalt	12,4	25,73	Ministerie Infrastructuur en Milieu (RWS)		Geen			
287	rijbaan autosnelweg	asfalt	7,4	17,78	Ministerie Infrastructuur en Milieu (RWS)		Geen			
288	rijbaan autosnelweg	asfalt	15,4	33,74	Ministerie Infrastructuur en Milieu (RWS)		Geen			
289	rijbaan autosnelweg	cementbeton	0,4	29,25	Ministerie Infrastructuur en Milieu (RWS)		Geen			

## Rapportage wegenlegger

### Wegdelen

Wegdeelnnummer	IV - Beperking in het gebruik van de weg als bedoeld in artikel 6 van de wegenwet; alsmede de afschuttingen welke zich op de weg bevinden.	Va - Aard van de verhardingen (of aangegeven dat de weg onverhard is)	Vb - Breedte in meters van de verharding of van de verschillende soorten van de verharding	Vc - Lengte van de verschillende delen in meters, langs de as van de weg gemeten	VII - De onderhoudsplichtigen van de weg (of wel van de kadastrale percelen of gedeelten van percelen waarop de verplichting rust)	VIII - Omvang van de onderhoudsplicht (op te nemen de verplichtingen ten aanzien van de verharding, kunstwerken, beplanting enz. voor zoveel nodig en mogelijk met verwijzen naar de kolommen IV, Va, Vb, Vc en VII)	IX – Degenen die tot het onderhoud hebben bij te dragen (of wel de kadastrale percelen of gedeelten van de percelen waarop de verplichting rust) met vermelding van de hoegrootheid van de bijdrage	X – Het gezag dat volgens de artikelen 16 en 17 van de wegenwet heeft te zorgen dat de weg in goede staat verkeert	XI - Opmerkingen	XII - Aanduiding van de wijzigingen in de legger aangebracht met verwijzing naar de desbetreffende (eerste, tweede, derde, enz) wijzigingslegger
290	rijbaan autosnelweg	asfalt	10,4	407,2	Ministerie Infrastructuur en Milieu (RWS)		Geen			
291	rijbaan autosnelweg	cementbeton	0,6	230,9	Ministerie Infrastructuur en Milieu (RWS)		Geen			
292	rijbaan autosnelweg	asfalt	10,6	435,65	Ministerie Infrastructuur en Milieu (RWS)		Geen			
293	rijbaan autosnelweg	asfalt	15,2	34,51	Ministerie Infrastructuur en Milieu (RWS)		Geen			
296	rijbaan autosnelweg	asfalt	11,2	67,54	Ministerie Infrastructuur en Milieu (RWS)		Geen			
297	rijbaan autosnelweg	cementbeton	0,4	6,15	Ministerie Infrastructuur en Milieu (RWS)		Geen			
298	rijbaan autosnelweg	asfalt	12,4	25,62	Ministerie Infrastructuur en Milieu (RWS)		Geen			
299	rijbaan autosnelweg	cementbeton	0,5	61,05	Ministerie Infrastructuur en Milieu (RWS)		Geen			
300	rijbaan autosnelweg	asfalt	11,3	175,52	Ministerie Infrastructuur en Milieu (RWS)		Geen			
301	rijbaan autosnelweg	asfalt	11,8	184,13	Ministerie Infrastructuur en Milieu (RWS)		Geen			
302	rijbaan autosnelweg	cementbeton	0,4	5,85	Ministerie Infrastructuur en Milieu (RWS)		Geen			
303	rijbaan autosnelweg	asfalt	11,8	429,12	Ministerie Infrastructuur en Milieu (RWS)		Geen			
304	rijbaan autosnelweg	asfalt	0,5	366,79	Ministerie Infrastructuur en Milieu (RWS)		Geen			
305	rijbaan autosnelweg	asfalt	11,2	424,78	Ministerie Infrastructuur en Milieu (RWS)		Geen			
338	rijbaan autosnelweg	asfalt	11,5	337,3	Ministerie Infrastructuur en Milieu (RWS)		Geen			
339	rijbaan autosnelweg	asfalt	11,3	337,35	Ministerie Infrastructuur en Milieu (RWS)		Geen			
340	rijbaan autosnelweg	asfalt	11,2	340,95	Ministerie Infrastructuur en Milieu (RWS)		Geen			
341	rijbaan autosnelweg	asfalt	11,6	340,79	Ministerie Infrastructuur en Milieu (RWS)		Geen			
350	rijbaan autosnelweg	asfalt	15,0	285,45	Ministerie Infrastructuur en Milieu (RWS)		Geen			
358	rijbaan autosnelweg	asfalt	7,4	16,41	Ministerie Infrastructuur en Milieu (RWS)		Geen			
359	rijbaan autosnelweg	asfalt	16,5	147,76	Ministerie Infrastructuur en Milieu (RWS)		Geen			
360	rijbaan autosnelweg	asfalt	11,7	351,85	Ministerie Infrastructuur en Milieu (RWS)		Geen			
361	rijbaan autosnelweg	cementbeton	0,5	314,51	Ministerie Infrastructuur en Milieu (RWS)		Geen			
362	rijbaan autosnelweg	asfalt	15,2	143,87	Ministerie Infrastructuur en Milieu (RWS)		Geen			
363	rijbaan autosnelweg	asfalt	11,6	339,74	Ministerie Infrastructuur en Milieu (RWS)		Geen			
364	rijbaan autosnelweg	asfalt	11,6	350,47	Ministerie Infrastructuur en Milieu (RWS)		Geen			

## Rapportage wegenlegger

### Wegdelen

Wegdeelnnummer	IV - Beperking in het gebruik van de weg als bedoeld in artikel 6 van de wegenwet; alsmede de afschuttingen welke zich op de weg bevinden.	Va - Aard van de verhardingen (of aangegeven dat de weg onverhard is)	Vb - Breedte in meters van de verharding of van de verschillende soorten van de verharding	Vc - Lengte van de verschillende delen in meters, langs de as van de weg gemeten	VII - De onderhoudsplichtigen van de weg (of wel van de kadastrale percelen of gedeelten van percelen waarop de verplichting rust)	VIII - Omvang van de onderhoudsplicht (op te nemen de verplichtingen ten aanzien van de verharding, kunstwerken, beplanting enz. voor zoveel nodig en mogelijk met verwijzen naar de kolommen IV, Va, Vb, Vc en VII)	IX – Degenen die tot het onderhoud hebben bij te dragen (of wel de kadastrale percelen of gedeelten van de percelen waarop de verplichting rust) met vermelding van de hoegrootheid van de bijdrage	X – Het gezag dat volgens de artikelen 16 en 17 van de wegenwet heeft te zorgen dat de weg in goede staat verkeert	XI - Opmerkingen	XII - Aanduiding van de wijzigingen in de legger aangebracht met verwijzing naar de desbetreffende (eerste, tweede, derde, enz) wijzigingslegger
365	rijbaan autosnelweg	asfalt	12,1	206,78	Ministerie Infrastructuur en Milieu (RWS)		Geen			
366	rijbaan autosnelweg	asfalt	15,1	201,39	Ministerie Infrastructuur en Milieu (RWS)		Geen			
367	rijbaan autosnelweg	asfalt	7,2	1195,55	Ministerie Infrastructuur en Milieu (RWS)		Geen			
368	rijbaan autosnelweg	asfalt	11,4	339,2	Ministerie Infrastructuur en Milieu (RWS)		Geen			
369	rijbaan autosnelweg	cementbeton	0,5	287,91	Ministerie Infrastructuur en Milieu (RWS)		Geen			
370	rijbaan autosnelweg	asfalt	13,9	291,15	Ministerie Infrastructuur en Milieu (RWS)		Geen			
372	rijbaan autosnelweg	asfalt	8,7	799,21	Ministerie Infrastructuur en Milieu (RWS)		Geen			
373	rijbaan autosnelweg	betonstraatstenen	0,5	47,45	Ministerie Infrastructuur en Milieu (RWS)		Geen			
374	rijbaan autosnelweg	betonstraatstenen	4,5	4,46	Ministerie Infrastructuur en Milieu (RWS)		Geen			
376	rijbaan autosnelweg	betonstraatstenen	10,8	113,61	Ministerie Infrastructuur en Milieu (RWS)		Geen			
379	rijbaan autosnelweg	asfalt	11,5	668,18	Ministerie Infrastructuur en Milieu (RWS)		Geen			
380	rijbaan autosnelweg	asfalt	7,1	217,57	Ministerie Infrastructuur en Milieu (RWS)		Geen			
382	rijbaan autosnelweg	cementbeton	0,5	50,18	Ministerie Infrastructuur en Milieu (RWS)		Geen			
383	rijbaan autosnelweg	asfalt	12,7	287,6	Ministerie Infrastructuur en Milieu (RWS)		Geen			
384	rijbaan autosnelweg	cementbeton	0,6	37,03	Ministerie Infrastructuur en Milieu (RWS)		Geen			
385	rijbaan autosnelweg	cementbeton	0,5	138,86	Ministerie Infrastructuur en Milieu (RWS)		Geen			
386	rijbaan autosnelweg	cementbeton	0,4	24,53	Ministerie Infrastructuur en Milieu (RWS)		Geen			
387	rijbaan autosnelweg	cementbeton	1,0	4,81	Ministerie Infrastructuur en Milieu (RWS)		Geen			
388	rijbaan autosnelweg	cementbeton	0,5	163,8	Ministerie Infrastructuur en Milieu (RWS)		Geen			
390	rijbaan autosnelweg	cementbeton	0,5	154,73	Ministerie Infrastructuur en Milieu (RWS)		Geen			
391	rijbaan autosnelweg	cementbeton	0,6	54,67	Ministerie Infrastructuur en Milieu (RWS)		Geen			
393	rijbaan autosnelweg	asfalt	7,6	250,82	Ministerie Infrastructuur en Milieu (RWS)		Geen			
394	rijbaan autosnelweg	cementbeton	1,3	4,45	Ministerie Infrastructuur en Milieu (RWS)		Geen			
421	rijbaan autosnelweg	asfalt	11,2	326,8	Ministerie Infrastructuur en Milieu (RWS)		Geen			
422	rijbaan autosnelweg	cementbeton	0,6	228,58	Ministerie Infrastructuur en Milieu (RWS)		Geen			
423	rijbaan autosnelweg	asfalt	11,5	326,57	Ministerie Infrastructuur en Milieu (RWS)		Geen			

## Rapportage wegenlegger

### Wegdelen

Wegdeelnnummer	IV - Beperking in het gebruik van de weg als bedoeld in artikel 6 van de wegenwet; alsmede de afschuttingen welke zich op de weg bevinden.	Va - Aard van de verhardingen (of aangegeven dat de weg onverhard is)	Vb - Breedte in meters van de verharding of van de verschillende soorten van de verharding	Vc - Lengte van de verschillende delen in meters, langs de as van de weg gemeten	VII - De onderhoudsplichtigen van de weg (of wel van de kadastrale percelen of gedeelten van percelen waarop de verplichting rust)	VIII - Omvang van de onderhoudsplicht (op te nemen de verplichtingen ten aanzien van de verharding, kunstwerken, beplanting enz. voor zoveel nodig en mogelijk met verwijzen naar de kolommen IV, Va, Vb, Vc en VII)	IX – Degenen die tot het onderhoud hebben bij te dragen (of wel de kadastrale percelen of gedeelten van de percelen waarop de verplichting rust) met vermelding van de hoegrootheid van de bijdrage	X – Het gezag dat volgens de artikelen 16 en 17 van de wegenwet heeft te zorgen dat de weg in goede staat verkeert	XI - Opmerkingen	XII - Aanduiding van de wijzigingen in de legger aangebracht met verwijzing naar de desbetreffende (eerste, tweede, derde, enz) wijzigingslegger
424	rijbaan autosnelweg	asfalt	10,9	26,44	Ministerie Infrastructuur en Milieu (RWS)		Geen			
425	rijbaan autosnelweg	asfalt	11,3	294,47	Ministerie Infrastructuur en Milieu (RWS)		Geen			
426	rijbaan autosnelweg	cementbeton	0,6	305,58	Ministerie Infrastructuur en Milieu (RWS)		Geen			
427	rijbaan autosnelweg	asfalt	11,5	299,4	Ministerie Infrastructuur en Milieu (RWS)		Geen			
428	rijbaan autosnelweg	asfalt	11,5	29,72	Ministerie Infrastructuur en Milieu (RWS)		Geen			
429	rijbaan autosnelweg	asfalt	11,0	22,16	Ministerie Infrastructuur en Milieu (RWS)		Geen			
430	rijbaan autosnelweg	asfalt	12,6	29,21	Ministerie Infrastructuur en Milieu (RWS)		Geen			
431	rijbaan autosnelweg	cementbeton	0,5	6,51	Ministerie Infrastructuur en Milieu (RWS)		Geen			
432	rijbaan autosnelweg	cementbeton	0,4	6,16	Ministerie Infrastructuur en Milieu (RWS)		Geen			
459	rijbaan autosnelweg	asfalt	11,3	351,91	Ministerie Infrastructuur en Milieu (RWS)		Geen			
460	rijbaan autosnelweg	cementbeton	0,5	351,37	Ministerie Infrastructuur en Milieu (RWS)		Geen			
461	rijbaan autosnelweg	asfalt	11,3	351,41	Ministerie Infrastructuur en Milieu (RWS)		Geen			
462	rijbaan autosnelweg	cementbeton	0,4	285,61	Ministerie Infrastructuur en Milieu (RWS)		Geen			
494	rijbaan autosnelweg	cementbeton	0,5	5,93	Ministerie Infrastructuur en Milieu (RWS)		Geen			
495	rijbaan autosnelweg	cementbeton	0,4	6,55	Ministerie Infrastructuur en Milieu (RWS)		Geen			
496	rijbaan autosnelweg	asfalt	10,8	34,2	Ministerie Infrastructuur en Milieu (RWS)		Geen			
499	rijbaan autosnelweg	asfalt	11,3	35,45	Ministerie Infrastructuur en Milieu (RWS)		Geen			
500	rijbaan autosnelweg	cementbeton	0,6	33,92	Ministerie Infrastructuur en Milieu (RWS)		Geen			
518	rijbaan autosnelweg	asfalt	11,7	660,38	Ministerie Infrastructuur en Milieu (RWS)		Geen			
519	rijbaan autosnelweg	asfalt	11,4	289,5	Ministerie Infrastructuur en Milieu (RWS)		Geen			
520	rijbaan autosnelweg	asfalt	11,2	352,08	Ministerie Infrastructuur en Milieu (RWS)		Geen			
521	rijbaan autosnelweg	cementbeton	0,4	322,35	Ministerie Infrastructuur en Milieu (RWS)		Geen			
522	rijbaan autosnelweg	cementbeton	0,6	96,1	Ministerie Infrastructuur en Milieu (RWS)		Geen			
523	rijbaan autosnelweg	asfalt	7,5	312,31	Ministerie Infrastructuur en Milieu (RWS)		Geen			
524	rijbaan autosnelweg	cementbeton	0,5	51,62	Ministerie Infrastructuur en Milieu (RWS)		Geen			
525	rijbaan autosnelweg	cementbeton	0,4	19,41	Ministerie Infrastructuur en Milieu (RWS)		Geen			



## Rapportage wegenlegger

### Wegdelen

Wegdeelnnummer	IV - Beperking in het gebruik van de weg als bedoeld in artikel 6 van de wegenwet; alsmede de afschuttingen welke zich op de weg bevinden.	Va - Aard van de verhardingen (of aangegeven dat de weg onverhard is)	Vb - Breedte in meters van de verharding of van de verschillende soorten van de verharding	Vc - Lengte van de verschillende delen in meters, langs de as van de weg gemeten	VII - De onderhoudsplichtigen van de weg (of wel van de kadastrale percelen of gedeelten van percelen waarop de verplichting rust)	VIII - Omvang van de onderhoudsplicht (op te nemen de verplichtingen ten aanzien van de verharding, kunstwerken, beplanting enz. voor zoveel nodig en mogelijk met verwijzen naar de kolommen IV, Va, Vb, Vc en VII)	IX – Degenen die tot het onderhoud hebben bij te dragen (of wel de kadastrale percelen of gedeelten van de percelen waarop de verplichting rust) met vermelding van de hoegrootheid van de bijdrage	X – Het gezag dat volgens de artikelen 16 en 17 van de wegenwet heeft te zorgen dat de weg in goede staat verkeert	XI - Opmerkingen	XII - Aanduiding van de wijzigingen in de legger aangebracht met verwijzing naar de desbetreffende (eerste, tweede, derde, enz) wijzigingslegger
526	rijbaan autosnelweg	cementbeton	0,5	335,52	Ministerie Infrastructuur en Milieu (RWS)		Geen			
527	rijbaan autosnelweg	cementbeton	0,4	46,21	Ministerie Infrastructuur en Milieu (RWS)		Geen			
528	rijbaan autosnelweg	asfalt	13,1	297,03	Ministerie Infrastructuur en Milieu (RWS)		Geen			
529	rijbaan autosnelweg	cementbeton	0,6	75,72	Ministerie Infrastructuur en Milieu (RWS)		Geen			
530	rijbaan autosnelweg	cementbeton	0,4	226,59	Ministerie Infrastructuur en Milieu (RWS)		Geen			
531	rijbaan autosnelweg	asfalt	13,5	290,59	Ministerie Infrastructuur en Milieu (RWS)		Geen			
532	rijbaan autosnelweg	asfalt	12,9	335,97	Ministerie Infrastructuur en Milieu (RWS)		Geen			
533	rijbaan autosnelweg	asfalt	14,1	334,99	Ministerie Infrastructuur en Milieu (RWS)		Geen			
534	rijbaan autosnelweg	cementbeton	0,6	111,05	Ministerie Infrastructuur en Milieu (RWS)		Geen			
535	rijbaan autosnelweg	cementbeton	0,4	111,33	Ministerie Infrastructuur en Milieu (RWS)		Geen			
536	rijbaan autosnelweg	asfalt	11,3	111,15	Ministerie Infrastructuur en Milieu (RWS)		Geen			
537	rijbaan autosnelweg	asfalt	11,3	111,25	Ministerie Infrastructuur en Milieu (RWS)		Geen			
538	rijbaan autosnelweg	asfalt	11,4	224,28	Ministerie Infrastructuur en Milieu (RWS)		Geen			
539	rijbaan autosnelweg	asfalt	11,3	224,08	Ministerie Infrastructuur en Milieu (RWS)		Geen			
575	rijbaan autosnelweg	cementbeton	0,4	223,97	Ministerie Infrastructuur en Milieu (RWS)		Geen			
576	rijbaan autosnelweg	cementbeton	0,5	8,93	Ministerie Infrastructuur en Milieu (RWS)		Geen			
577	rijbaan autosnelweg	cementbeton	0,4	8,94	Ministerie Infrastructuur en Milieu (RWS)		Geen			
578	rijbaan autosnelweg	asfalt	8,9	11,26	Ministerie Infrastructuur en Milieu (RWS)		Geen			
579	rijbaan autosnelweg	cementbeton	0,5	224,47	Ministerie Infrastructuur en Milieu (RWS)		Geen			
645	rijbaan autosnelweg	cementbeton	0,6	343,22	Ministerie Infrastructuur en Milieu (RWS)		Geen			
646	rijbaan autosnelweg	asfalt	12,4	342,97	Ministerie Infrastructuur en Milieu (RWS)		Geen			
647	rijbaan autosnelweg	cementbeton	0,6	19,34	Ministerie Infrastructuur en Milieu (RWS)		Geen			
648	rijbaan autosnelweg	asfalt	10,9	345,35	Ministerie Infrastructuur en Milieu (RWS)		Geen			
649	rijbaan autosnelweg	cementbeton	0,4	47,26	Ministerie Infrastructuur en Milieu (RWS)		Geen			
650	rijbaan autosnelweg	asfalt	3,9	23,94	Ministerie Infrastructuur en Milieu (RWS)		Geen			
651	rijbaan autosnelweg	asfalt	4,9	18,82	Ministerie Infrastructuur en Milieu (RWS)		Geen			

## Rapportage wegenlegger

### Wegdelen

Wegdeelnnummer	IV - Beperking in het gebruik van de weg als bedoeld in artikel 6 van de wegenwet; alsmede de afschuttingen welke zich op de weg bevinden.	Va - Aard van de verhardingen (of aangegeven dat de weg onverhard is)	Vb - Breedte in meters van de verharding of van de verschillende soorten van de verharding	Vc - Lengte van de verschillende delen in meters, langs de as van de weg gemeten	VII - De onderhoudsplichtigen van de weg (of wel van de kadastrale percelen of gedeelten van percelen waarop de verplichting rust)	VIII - Omvang van de onderhoudsplicht (op te nemen de verplichtingen ten aanzien van de verharding, kunstwerken, beplanting enz. voor zoveel nodig en mogelijk met verwijzen naar de kolommen IV, Va, Vb, Vc en VII)	IX – Degenen die tot het onderhoud hebben bij te dragen (of wel de kadastrale percelen of gedeelten van de percelen waarop de verplichting rust) met vermelding van de hoegroetheid van de bijdrage	X – Het gezag dat volgens de artikelen 16 en 17 van de wegenwet heeft te zorgen dat de weg in goede staat verkeert	XI - Opmerkingen	XII - Aanduiding van de wijzigingen in de legger aangebracht met verwijzing naar de desbetreffende (eerste, tweede, derde, enz) wijzigingslegger
652	rijbaan autosnelweg	cementbeton	0,7	19,3	Ministerie Infrastructuur en Milieu (RWS)		Geen			
653	rijbaan autosnelweg	asfalt	11,1	302,78	Ministerie Infrastructuur en Milieu (RWS)		Geen			
654	rijbaan autosnelweg	cementbeton	0,6	55,99	Ministerie Infrastructuur en Milieu (RWS)		Geen			
655	rijbaan autosnelweg	cementbeton	0,5	209,44	Ministerie Infrastructuur en Milieu (RWS)		Geen			
656	rijbaan autosnelweg	cementbeton	0,6	189,85	Ministerie Infrastructuur en Milieu (RWS)		Geen			
657	rijbaan autosnelweg	cementbeton	1,3	13,36	Ministerie Infrastructuur en Milieu (RWS)		Geen			
658	rijbaan autosnelweg	cementbeton	0,5	58,28	Ministerie Infrastructuur en Milieu (RWS)		Geen			
659	rijbaan autosnelweg	cementbeton	0,5	64,67	Ministerie Infrastructuur en Milieu (RWS)		Geen			
660	rijbaan autosnelweg	asfalt	10,0	590,56	Ministerie Infrastructuur en Milieu (RWS)		Geen			
661	rijbaan autosnelweg	cementbeton	0,4	65,82	Ministerie Infrastructuur en Milieu (RWS)		Geen			
662	rijbaan autosnelweg	cementbeton	0,4	5,4	Ministerie Infrastructuur en Milieu (RWS)		Geen			
663	rijbaan autosnelweg	cementbeton	0,5	32,21	Ministerie Infrastructuur en Milieu (RWS)		Geen			
664	rijbaan autosnelweg	asfalt	6,8	43,46	Ministerie Infrastructuur en Milieu (RWS)		Geen			
665	rijbaan autosnelweg	cementbeton	0,6	183,07	Ministerie Infrastructuur en Milieu (RWS)		Geen			
666	rijbaan autosnelweg	asfalt	15,8	56,08	Ministerie Infrastructuur en Milieu (RWS)		Geen			
667	rijbaan autosnelweg	asfalt	6,9	352,64	Ministerie Infrastructuur en Milieu (RWS)		Geen			
668	rijbaan autosnelweg	asfalt	9,5	58,52	Ministerie Infrastructuur en Milieu (RWS)		Geen			
669	rijbaan autosnelweg	cementbeton	0,5	64,29	Ministerie Infrastructuur en Milieu (RWS)		Geen			
670	rijbaan autosnelweg	asfalt	7,3	255,26	Ministerie Infrastructuur en Milieu (RWS)		Geen			
671	rijbaan autosnelweg	cementbeton	0,6	7,66	Ministerie Infrastructuur en Milieu (RWS)		Geen			
672	rijbaan autosnelweg	cementbeton	0,5	8,49	Ministerie Infrastructuur en Milieu (RWS)		Geen			
673	rijbaan autosnelweg	cementbeton	0,5	48,24	Ministerie Infrastructuur en Milieu (RWS)		Geen			
674	rijbaan autosnelweg	cementbeton	0,6	224,72	Ministerie Infrastructuur en Milieu (RWS)		Geen			
675	rijbaan autosnelweg	asfalt	14,3	331,19	Ministerie Infrastructuur en Milieu (RWS)		Geen			
831	rijbaan autosnelweg	cementbeton	0,6	16,81	Ministerie Infrastructuur en Milieu (RWS)		Geen			
832	rijbaan autosnelweg	asfalt	11,3	21,78	Ministerie Infrastructuur en Milieu (RWS)		Geen			

## Rapportage wegenlegger

### Wegdelen

Wegdeelnnummer	IV - Beperking in het gebruik van de weg als bedoeld in artikel 6 van de wegenwet; alsmede de afschuttingen welke zich op de weg bevinden.	Va - Aard van de verhardingen (of aangegeven dat de weg onverhard is)	Vb - Breedte in meters van de verharding of van de verschillende soorten van de verharding	Vc - Lengte van de verschillende delen in meters, langs de as van de weg gemeten	VII - De onderhoudsplichtigen van de weg (of wel van de kadastrale percelen of gedeelten van percelen waarop de verplichting rust)	VIII - Omvang van de onderhoudsplicht (op te nemen de verplichtingen ten aanzien van de verharding, kunstwerken, beplanting enz. voor zoveel nodig en mogelijk met verwijzen naar de kolommen IV, Va, Vb, Vc en VII)	IX – Degenen die tot het onderhoud hebben bij te dragen (of wel de kadastrale percelen of gedeelten van de percelen waarop de verplichting rust) met vermelding van de hoegrootheid van de bijdrage	X – Het gezag dat volgens de artikelen 16 en 17 van de wegenwet heeft te zorgen dat de weg in goede staat verkeert	XI - Opmerkingen	XII - Aanduiding van de wijzigingen in de legger aangebracht met verwijzing naar de desbetreffende (eerste, tweede, derde, enz) wijzigingslegger
833	rijbaan autosnelweg	asfalt	11,4	21,78	Ministerie Infrastructuur en Milieu (RWS)		Geen			
834	rijbaan autosnelweg	cementbeton	0,6	328,37	Ministerie Infrastructuur en Milieu (RWS)		Geen			
835	rijbaan autosnelweg	asfalt	9,8	22,85	Ministerie Infrastructuur en Milieu (RWS)		Geen			
836	rijbaan autosnelweg	asfalt	10,4	326,77	Ministerie Infrastructuur en Milieu (RWS)		Geen			
837	rijbaan autosnelweg	asfalt	10,3	333,16	Ministerie Infrastructuur en Milieu (RWS)		Geen			
838	rijbaan autosnelweg	asfalt	9,9	24,69	Ministerie Infrastructuur en Milieu (RWS)		Geen			
839	rijbaan autosnelweg	cementbeton	0,6	41,48	Ministerie Infrastructuur en Milieu (RWS)		Geen			
840	rijbaan autosnelweg	asfalt	10,1	52,03	Ministerie Infrastructuur en Milieu (RWS)		Geen			
841	rijbaan autosnelweg	asfalt	10,3	47,23	Ministerie Infrastructuur en Milieu (RWS)		Geen			
842	rijbaan autosnelweg	asfalt	10,3	383,83	Ministerie Infrastructuur en Milieu (RWS)		Geen			
843	rijbaan autosnelweg	cementbeton	0,6	265,64	Ministerie Infrastructuur en Milieu (RWS)		Geen			
844	rijbaan autosnelweg	asfalt	10,4	385,83	Ministerie Infrastructuur en Milieu (RWS)		Geen			
845	rijbaan autosnelweg	cementbeton	0,7	122,46	Ministerie Infrastructuur en Milieu (RWS)		Geen			
846	rijbaan autosnelweg	asfalt	10,3	315,45	Ministerie Infrastructuur en Milieu (RWS)		Geen			
847	rijbaan autosnelweg	asfalt	10,3	310,49	Ministerie Infrastructuur en Milieu (RWS)		Geen			
848	rijbaan autosnelweg	asfalt	10,4	315,34	Ministerie Infrastructuur en Milieu (RWS)		Geen			
849	rijbaan autosnelweg	cementbeton	0,7	102,55	Ministerie Infrastructuur en Milieu (RWS)		Geen			
850	rijbaan autosnelweg	cementbeton	0,6	314,18	Ministerie Infrastructuur en Milieu (RWS)		Geen			
851	rijbaan autosnelweg	asfalt	10,4	309,29	Ministerie Infrastructuur en Milieu (RWS)		Geen			
852	rijbaan autosnelweg	cementbeton	0,7	18,61	Ministerie Infrastructuur en Milieu (RWS)		Geen			
1118	parkeervlak	betonstraatstenen	0,5	84,4	Ministerie Infrastructuur en Milieu (RWS)		Geen			
1119	parkeervlak	asfalt	13,3	92,15	Ministerie Infrastructuur en Milieu (RWS)		Geen			
1120	voetpad	tegels	3,9	7,72	Ministerie Infrastructuur en Milieu (RWS)		Geen			
1121	parkeervlak	betonstraatstenen	4,5	48,85	Ministerie Infrastructuur en Milieu (RWS)		Geen			
1122	voetpad	tegels	1,4	7,83	Ministerie Infrastructuur en Milieu (RWS)		Geen			
1123	voetpad	betonstraatstenen	1,0	1,94	Ministerie Infrastructuur en Milieu (RWS)		Geen			

## Rapportage wegenlegger

### Wegdelen

Wegdeelnnummer	IV - Beperking in het gebruik van de weg als bedoeld in artikel 6 van de wegenwet; alsmede de afschuttingen welke zich op de weg bevinden.	Va - Aard van de verhardingen (of aangegeven dat de weg onverhard is)	Vb - Breedte in meters van de verharding of van de verschillende soorten van de verharding	Vc - Lengte van de verschillende delen in meters, langs de as van de weg gemeten	VII - De onderhoudsplichtigen van de weg (of wel van de kadastrale percelen of gedeelten van percelen waarop de verplichting rust)	VIII - Omvang van de onderhoudsplicht (op te nemen de verplichtingen ten aanzien van de verharding, kunstwerken, beplanting enz. voor zoveel nodig en mogelijk met verwijzen naar de kolommen IV, Va, Vb, Vc en VII)	IX – Degenen die tot het onderhoud hebben bij te dragen (of wel de kadastrale percelen of gedeelten van de percelen waarop de verplichting rust) met vermelding van de hoegrootheid van de bijdrage	X – Het gezag dat volgens de artikelen 16 en 17 van de wegenwet heeft te zorgen dat de weg in goede staat verkeert	XI - Opmerkingen	XII - Aanduiding van de wijzigingen in de legger aangebracht met verwijzing naar de desbetreffende (eerste, tweede, derde, enz) wijzigingslegger
1124	parkeervlak	betonstraatstenen	0,4	78,36	Ministerie Infrastructuur en Milieu (RWS)		Geen			
1125	parkeervlak	betonstraatstenen	2,4	78,29	Ministerie Infrastructuur en Milieu (RWS)		Geen			
1126	parkeervlak	asfalt	12,8	60,29	Ministerie Infrastructuur en Milieu (RWS)		Geen			
1127	voetpad	tegels	1,5	154,32	Ministerie Infrastructuur en Milieu (RWS)		Geen			
1128	parkeervlak	betonstraatstenen	2,0	44,88	Ministerie Infrastructuur en Milieu (RWS)		Geen			
1129	parkeervlak	betonstraatstenen	0,4	79,11	Ministerie Infrastructuur en Milieu (RWS)		Geen			
1130	voetpad	tegels	1,4	146,25	Ministerie Infrastructuur en Milieu (RWS)		Geen			
1131	parkeervlak	betonstraatstenen	0,4	28,49	Ministerie Infrastructuur en Milieu (RWS)		Geen			
1132	parkeervlak	betonstraatstenen	2,5	78,05	Ministerie Infrastructuur en Milieu (RWS)		Geen			
1134	parkeervlak	betonstraatstenen	4,7	50,36	Ministerie Infrastructuur en Milieu (RWS)		Geen			
1135	parkeervlak	betonstraatstenen	0,4	47,48	Ministerie Infrastructuur en Milieu (RWS)		Geen			
1136	voetpad	tegels	1,0	4,61	Ministerie Infrastructuur en Milieu (RWS)		Geen			
1137	voetpad	tegels	1,5	252,92	Ministerie Infrastructuur en Milieu (RWS)		Geen			
1138	voetpad	tegels	3,0	41,89	Ministerie Infrastructuur en Milieu (RWS)		Geen			
1139	parkeervlak	betonstraatstenen	4,5	48,33	Ministerie Infrastructuur en Milieu (RWS)		Geen			
1140	parkeervlak	asfalt	13,4	80,68	Ministerie Infrastructuur en Milieu (RWS)		Geen			
1141	voetpad	tegels	1,4	189,29	Ministerie Infrastructuur en Milieu (RWS)		Geen			
1142	parkeervlak	betonstraatstenen	0,5	42,63	Ministerie Infrastructuur en Milieu (RWS)		Geen			
1143	voetpad	betonstraatstenen	1,1	2	Ministerie Infrastructuur en Milieu (RWS)		Geen			
1144	parkeervlak	betonstraatstenen	4,6	31,3	Ministerie Infrastructuur en Milieu (RWS)		Geen			
1145	voetpad	tegels	1,5	149,03	Ministerie Infrastructuur en Milieu (RWS)		Geen			
1146	parkeervlak	betonstraatstenen	4,8	55,25	Ministerie Infrastructuur en Milieu (RWS)		Geen			
1147	parkeervlak	betonstraatstenen	0,5	73,74	Ministerie Infrastructuur en Milieu (RWS)		Geen			
1148	parkeervlak	betonstraatstenen	4,4	49,37	Ministerie Infrastructuur en Milieu (RWS)		Geen			
1149	voetpad	tegels	4,5	81,49	Ministerie Infrastructuur en Milieu (RWS)		Geen			
1150	parkeervlak	betonstraatstenen	4,7	29,39	Ministerie Infrastructuur en Milieu (RWS)		Geen			

## Rapportage wegenlegger

### Wegdelen

Wegdeelnnummer	IV - Beperking in het gebruik van de weg als bedoeld in artikel 6 van de wegenwet; alsmede de afschuttingen welke zich op de weg bevinden.	Va - Aard van de verhardingen (of aangegeven dat de weg onverhard is)	Vb - Breedte in meters van de verharding of van de verschillende soorten van de verharding	Vc - Lengte van de verschillende delen in meters, langs de as van de weg gemeten	VII - De onderhoudsplichtigen van de weg (of wel van de kadastrale percelen of gedeelten van percelen waarop de verplichting rust)	VIII - Omvang van de onderhoudsplicht (op te nemen de verplichtingen ten aanzien van de verharding, kunstwerken, beplanting enz. voor zoveel nodig en mogelijk met verwijzen naar de kolommen IV, Va, Vb, Vc en VII)	IX – Degenen die tot het onderhoud hebben bij te dragen (of wel de kadastrale percelen of gedeelten van de percelen waarop de verplichting rust) met vermelding van de hoegrootheid van de bijdrage	X – Het gezag dat volgens de artikelen 16 en 17 van de wegenwet heeft te zorgen dat de weg in goede staat verkeert	XI - Opmerkingen	XII - Aanduiding van de wijzigingen in de legger aangebracht met verwijzing naar de desbetreffende (eerste, tweede, derde, enz) wijzigingslegger
1151	voetpad	betonstraatstenen	2,2	5,56	Ministerie Infrastructuur en Milieu (RWS)		Geen			
1152	voetpad	tegels	2,4	238,62	Ministerie Infrastructuur en Milieu (RWS)		Geen			
1153	parkeervlak	betonstraatstenen	0,4	30	Ministerie Infrastructuur en Milieu (RWS)		Geen			
1154	voetpad	tegels	1,0	4,16	Ministerie Infrastructuur en Milieu (RWS)		Geen			
1155	parkeervlak	betonstraatstenen	0,5	34,28	Ministerie Infrastructuur en Milieu (RWS)		Geen			
1156	parkeervlak	betonstraatstenen	0,4	96,47	Ministerie Infrastructuur en Milieu (RWS)		Geen			
1157	voetpad	tegels	1,7	338,29	Ministerie Infrastructuur en Milieu (RWS)		Geen			
1158	voetpad	tegels	3,3	64,63	Ministerie Infrastructuur en Milieu (RWS)		Geen			
1159	voetpad	tegels	1,6	76,46	Ministerie Infrastructuur en Milieu (RWS)		Geen			
1160	parkeervlak	betonstraatstenen	0,5	44,24	Ministerie Infrastructuur en Milieu (RWS)		Geen			
1161	parkeervlak	betonstraatstenen	4,4	45,32	Ministerie Infrastructuur en Milieu (RWS)		Geen			
1162	parkeervlak	betonstraatstenen	0,4	44,29	Ministerie Infrastructuur en Milieu (RWS)		Geen			
1163	parkeervlak	betonstraatstenen	4,5	45,21	Ministerie Infrastructuur en Milieu (RWS)		Geen			
1164	parkeervlak	betonstraatstenen	0,4	47,69	Ministerie Infrastructuur en Milieu (RWS)		Geen			
1165	parkeervlak	betonstraatstenen	0,5	47,99	Ministerie Infrastructuur en Milieu (RWS)		Geen			
1166	parkeervlak	betonstraatstenen	0,4	48,11	Ministerie Infrastructuur en Milieu (RWS)		Geen			
1167	voetpad	betonstraatstenen	0,9	2,04	Ministerie Infrastructuur en Milieu (RWS)		Geen			
1168	parkeervlak	betonstraatstenen	0,4	46,2	Ministerie Infrastructuur en Milieu (RWS)		Geen			
1169	voetpad	tegels	1,8	67,69	Ministerie Infrastructuur en Milieu (RWS)		Geen			
1170	parkeervlak	betonstraatstenen	0,5	58,27	Ministerie Infrastructuur en Milieu (RWS)		Geen			
1171	voetpad	tegels	0,6	1,85	Ministerie Infrastructuur en Milieu (RWS)		Geen			
1172	parkeervlak	betonstraatstenen	4,5	80,21	Ministerie Infrastructuur en Milieu (RWS)		Geen			
1173	parkeervlak	betonstraatstenen	0,5	53,41	Ministerie Infrastructuur en Milieu (RWS)		Geen			
1174	parkeervlak	betonstraatstenen	4,4	36,78	Ministerie Infrastructuur en Milieu (RWS)		Geen			
1175	voetpad	tegels	0,9	6,12	Ministerie Infrastructuur en Milieu (RWS)		Geen			
1176	voetpad	tegels	1,8	2,16	Ministerie Infrastructuur en Milieu (RWS)		Geen			

## Rapportage wegenlegger

### Wegdelen

Wegdeelnummer	IV - Beperking in het gebruik van de weg als bedoeld in artikel 6 van de wegenwet; alsmede de afschuttingen welke zich op de weg bevinden.	Va - Aard van de verhardingen (of aangegeven dat de weg onverhard is)	Vb - Breedte in meters van de verharding of van de verschillende soorten van de verharding	Vc - Lengte van de verschillende delen in meters, langs de as van de weg gemeten	VII - De onderhoudsplichtigen van de weg (of wel van de kadastrale percelen of gedeelten van percelen waarop de verplichting rust)	VIII - Omvang van de onderhoudsplicht (op te nemen de verplichtingen ten aanzien van de verharding, kunstwerken, beplanting enz. voor zoveel nodig en mogelijk met verwijzen naar de kolommen IV, Va, Vb, Vc en VII)	IX - Degenen die tot het onderhoud hebben bij te dragen (of wel de kadastrale percelen of gedeelten van de percelen waarop de verplichting rust) met vermelding van de hoegroetheid van de bijdrage	X - Het gezag dat volgens de artikelen 16 en 17 van de wegenwet heeft te zorgen dat de weg in goede staat verkeert	XI - Opmerkingen	XII - Aanduiding van de wijzigingen in de legger aangebracht met verwijzing naar de desbetreffende (eerste, tweede, derde, enz) wijzigingslegger
1177	parkeervlak	betonstraatstenen	2,7	27,53	Ministerie Infrastructuur en Milieu (RWS)		Geen			
1178	voetpad	betonstraatstenen	3,6	17,88	Ministerie Infrastructuur en Milieu (RWS)		Geen			
1179	voetpad	tegels	1,2	36,72	Ministerie Infrastructuur en Milieu (RWS)		Geen			
1180	voetpad	tegels	2,1	95,69	Ministerie Infrastructuur en Milieu (RWS)		Geen			
1358	parkeervlak	betonstraatstenen	4,6	49,4	Ministerie Infrastructuur en Milieu (RWS)		Geen			
1359	voetpad	betonstraatstenen	1,1	1,83	Ministerie Infrastructuur en Milieu (RWS)		Geen			
1360	voetpad	betonstraatstenen	1,1	1,9	Ministerie Infrastructuur en Milieu (RWS)		Geen			
1361	voetpad	betonstraatstenen	1,0	1,97	Ministerie Infrastructuur en Milieu (RWS)		Geen			
1362	parkeervlak	betonstraatstenen	0,4	36,88	Ministerie Infrastructuur en Milieu (RWS)		Geen			
1363	parkeervlak	betonstraatstenen	4,4	38,41	Ministerie Infrastructuur en Milieu (RWS)		Geen			
1364	voetpad	tegels	1,4	85,68	Ministerie Infrastructuur en Milieu (RWS)		Geen			
4396	rijbaan autosnelweg	asfalt	11,2	29,53	Ministerie Infrastructuur en Milieu (RWS)		Geen			
4397	rijbaan autosnelweg	asfalt	11,1	29,52	Ministerie Infrastructuur en Milieu (RWS)		Geen			

### Duikers of bruggen

VI - De zich in de weg bevindende bruggen en duikers, met vermelding van hun aard, hoofdafmeting en samenstelling van de onder afzonderlijke nummer opgenomen bruggen	VII - De onderhoudsplichtigen van de duiker of brug. (of wel van de kadastrale percelen of gedeelten van percelen waarop de verplichting rust)	VIII - Omvang de onderhoudsplicht (op te nemen de verplichtingen ten aanzien van de verharding, kunstwerken, beplanting enz. voor zoveel nodig en mogelijk met verwijzen naar de kolommen IV, Va, Vb, Vc en VII)	IX - Degenen die tot het onderhoud hebben bij te dragen (of wel de kadastrale percelen of gedeelten van de percelen waarop de verplichting rust) met vermelding van de hoegroetheid van de bijdrage	X - Het gezag dat volgens de artikelen 16 en 17 van de wegenwet heeft te zorgen dat de duiker of brug in goede staat verkeert	XI - Opmerkingen	XII - Aanduiding van de wijzigingen in de legger aangebracht met verwijzing naar de desbetreffende (eerste, tweede, derde, enz) wijzigingslegger			
a	duiker	Lengte = 17,449m	beton	Gemeente Venray	Gehele onderhoud	Geen	Gemeente Venray		
b	duiker	Lengte = 16,166m	beton	Gemeente Venray	Gehele onderhoud	Geen	Gemeente Venray		
c	duiker	Lengte = 32,943m	beton	Ministerie Infrastructuur en Milieu (RWS)	Gehele onderhoud	Geen	Ministerie Infrastructuur en Milieu (RWS)		
d	duiker	Lengte = 88,336m	beton	Gemeente Venray	Gehele onderhoud	Geen	Gemeente Venray		
e	duiker	Lengte = 38,868m	beton	Ministerie Infrastructuur en Milieu (RWS)	Gehele onderhoud	Geen	Ministerie Infrastructuur en Milieu (RWS)		
f	duiker	Lengte = 70,187m	beton	Waterschap Limburg	Gehele onderhoud	Geen	Waterschap Limburg		
g	duiker	Lengte = 77,564m	beton	Waterschap Limburg	Gehele onderhoud	Geen	Waterschap Limburg		
h	duiker	Lengte = 56,462m	beton	Gemeente Venray	Gehele onderhoud	Geen	Gemeente Venray		
i	viaduct	Oppervlakte = 207,564m <sup>2</sup>	beton	Gemeente Venray	Gehele onderhoud	Geen	Gemeente Venray		
j	viaduct	Oppervlakte = 848,268m <sup>2</sup>	beton	Ministerie Infrastructuur en Milieu (RWS)	Gehele onderhoud	Geen	Ministerie Infrastructuur en Milieu (RWS)		

## Rapportage wegenlegger

### Duikers of bruggen

VI – De zich in de weg bevindende bruggen en duikers, met vermelding van hun aard, hoofdafmeting en samenstelling van de onder afzonderlijke nummer opgenomen bruggen				VII - De onderhoudsplichtigen van de duiker of brug. (of wel van de kadastrale percelen of gedeelten van percelen waarop de verplichting rust)	VIII - Omvang de onderhoudsplicht (op te nemen de verplichtingen ten aanzien van de verharding, kunstwerken, beplanting enz. voor zoveel nodig en mogelijk met verwijzen naar de kolommen IV, Va, Vb, Vc en VII)	IX – Degenen die tot het onderhoud hebben bij te dragen (of wel de kadastrale percelen of gedeelten van de percelen waarop de verplichting rust) met vermelding van de hoegroetheid van de bijdrage	X – Het gezag dat volgens de artikelen 16 en 17 van de wegenwet heeft te zorgen dat de duiker of brug in goede staat verkeert	XI - Opmerkingen	XII - Aanduiding van de wijzigingen in de legger aangebracht met verwijzing naar de desbetreffende (eerste, tweede, derde, enz) wijzigingslegger
k	viaduct	Oppervlakte = 1004,278m2	beton	Ministerie Infrastructuur en Milieu (RWS)	Gehele onderhoud	Geen	Ministerie Infrastructuur en Milieu (RWS)		
l	viaduct	Oppervlakte = 999,549m2	beton	Ministerie Infrastructuur en Milieu (RWS)	Gehele onderhoud	Geen	Ministerie Infrastructuur en Milieu (RWS)		
m	tunnel	Oppervlakte = 246,604m2	beton	Ministerie Infrastructuur en Milieu (RWS)	Gehele onderhoud	Geen	Ministerie Infrastructuur en Milieu (RWS)		
n	brug	Oppervlakte = 698,203m2	beton	Ministerie Infrastructuur en Milieu (RWS)	Gehele onderhoud	Geen	Ministerie Infrastructuur en Milieu (RWS)		

# Rapportage wegenlegger

Weg in Venray

I - Huidige BAG-nummer van de weg: 476  
 II - Naam waaronder de weg bekend staat: Vlakwater  
 IIIa - Beginpunt van de weg: Hardeweg  
 IIIb - Eindpunt van de weg: Komgrens  
 IIIc - Richting: Oostelijk

## Wegdelen

Wegdeelnnummer	IV - Beperking in het gebruik van de weg als bedoeld in artikel 6 van de wegenwet; alsmede de afschuttingen welke zich op de weg bevinden.	Va - Aard van de verhardingen (of aangegeven dat de weg onverhard is)	Vb - Breedte in meters van de verharding of van de verschillende soorten van de verharding	Vc - Lengte van de verschillende delen in meters, langs de as van de weg gemeten	VII - De onderhoudsplichtigen van de weg (of wel van de kadastrale percelen of gedeelten van percelen waarop de verplichting rust)	VIII - Omvang van de onderhoudsplicht (op te nemen de verplichtingen ten aanzien van de verharding, kunstwerken, beplanting enz. voor zoveel nodig en mogelijk met verwijzen naar de kolommen IV, Va, Vb, Vc en VII)	IX – Degenen die tot het onderhoud hebben bij te dragen (of wel de kadastrale percelen of gedeelten van de percelen waarop de verplichting rust) met vermelding van de hoegrootheid van de bijdrage	X – Het gezag dat volgens de artikelen 16 en 17 van de wegenwet heeft te zorgen dat de weg in goede staat verkeert	XI - Opmerkingen	XII - Aanduiding van de wijzigingen in de legger aangebracht met verwijzing naar de desbetreffende (eerste, tweede, derde, enz) wijzigingslegger
3335	rijbaan lokale weg	onverhard	2,8	373,17	Gemeente Venray	Gehele onderhoud	Geen	Gemeente Venray		
3337	rijbaan lokale weg	onverhard	3,1	703,4	Gemeente Venray	Gehele onderhoud	Geen	Gemeente Venray		
3367	rijbaan lokale weg	onverhard	2,0	609,02	Gemeente Venray	Gehele onderhoud	Geen	Gemeente Venray		



# Rapportage wegenlegger

Weg in Venray

I - Huidige BAG-nummer van de weg: 477  
 II - Naam waaronder de weg bekend staat: Vliezenweg  
 IIIa - Beginpunt van de weg: Kiekweg  
 IIIb - Eindpunt van de weg: Hardeweg  
 IIIc - Richting: Oostelijk

## Wegdelen

Wegdeelnnummer	IV - Beperking in het gebruik van de weg als bedoeld in artikel 6 van de wegenwet; alsmede de afschuttingen welke zich op de weg bevinden.	Va - Aard van de verhardingen (of aangegeven dat de weg onverhard is)	Vb - Breedte in meters van de verharding of van de verschillende soorten van de verharding	Vc - Lengte van de verschillende delen in meters, langs de as van de weg gemeten	VII - De onderhoudsplichtigen van de weg (of wel van de kadastrale percelen of gedeelten van percelen waarop de verplichting rust)	VIII - Omvang van de onderhoudsplicht (op te nemen de verplichtingen ten aanzien van de verharding, kunstwerken, beplanting enz. voor zoveel nodig en mogelijk met verwijzen naar de kolommen IV, Va, Vb, Vc en VII)	IX – Degenen die tot het onderhoud hebben bij te dragen (of wel de kadastrale percelen of gedeelten van de percelen waarop de verplichting rust) met vermelding van de hoegroetheid van de bijdrage	X – Het gezag dat volgens de artikelen 16 en 17 van de wegenwet heeft te zorgen dat de weg in goede staat verkeert	XI - Opmerkingen	XII - Aanduiding van de wijzigingen in de legger aangebracht met verwijzing naar de desbetreffende (eerste, tweede, derde, enz) wijzigingslegger
3368	rijbaan lokale weg	asfalt	4,0	253,05	Gemeente Venray	Gehele onderhoud	Geen	Gemeente Venray		

## Duikers of bruggen

VI – De zich in de weg bevindende bruggen en duikers, met vermelding van hun aard, hoofdafmeting en samenstelling van de onder afzonderlijke nummer opgenomen bruggen	VII - De onderhoudsplichtigen van de duiker of brug. (of wel van de kadastrale percelen of gedeelten van percelen waarop de verplichting rust)	VIII - Omvang de onderhoudsplicht (op te nemen de verplichtingen ten aanzien van de verharding, kunstwerken, beplanting enz. voor zoveel nodig en mogelijk met verwijzen naar de kolommen IV, Va, Vb, Vc en VII)	IX – Degenen die tot het onderhoud hebben bij te dragen (of wel de kadastrale percelen of gedeelten van de percelen waarop de verplichting rust) met vermelding van de hoegroetheid van de bijdrage	X – Het gezag dat volgens de artikelen 16 en 17 van de wegenwet heeft te zorgen dat de duiker of brug in goede staat verkeert	XI - Opmerkingen	XII - Aanduiding van de wijzigingen in de legger aangebracht met verwijzing naar de desbetreffende (eerste, tweede, derde, enz) wijzigingslegger			
a	duiker	Lengte = 7,964m	beton	Gemeente Venray	Gehele onderhoud	Geen	Gemeente Venray		

# Rapportage wegenlegger

Weg in Venray

I - Huidige BAG-nummer van de weg: 508  
 II - Naam waaronder de weg bekend staat: Zwarteklef  
 IIIa - Beginpunt van de weg: Laagheidseweg  
 IIIb - Eindpunt van de weg: Overloonseweg  
 IIIc - Richting: Oostelijk

## Wegdelen

Wegdeelnnummer	IV - Beperking in het gebruik van de weg als bedoeld in artikel 6 van de wegenwet; alsmede de afschuttingen welke zich op de weg bevinden.	Va - Aard van de verhardingen (of aangegeven dat de weg onverhard is)	Vb - Breedte in meters van de verharding of van de verschillende soorten van de verharding	Vc - Lengte van de verschillende delen in meters, langs de as van de weg gemeten	VII - De onderhoudsplichtigen van de weg (of wel van de kadastrale percelen of gedeelten van percelen waarop de verplichting rust)	VIII - Omvang van de onderhoudsplicht (op te nemen de verplichtingen ten aanzien van de verharding, kunstwerken, beplanting enz. voor zoveel nodig en mogelijk met verwijzen naar de kolommen IV, Va, Vb, Vc en VII)	IX – Degenen die tot het onderhoud hebben bij te dragen (of wel de kadastrale percelen of gedeelten van de percelen waarop de verplichting rust) met vermelding van de hoegrootheid van de bijdrage	X – Het gezag dat volgens de artikelen 16 en 17 van de wegenwet heeft te zorgen dat de weg in goede staat verkeert	XI - Opmerkingen	XII - Aanduiding van de wijzigingen in de legger aangebracht met verwijzing naar de desbetreffende (eerste, tweede, derde, enz) wijzigingslegger
3399	rijbaan lokale weg	halfverhard	2,9	364,12	Gemeente Venray	Gehele onderhoud	Geen	Gemeente Venray		
3400	rijbaan lokale weg	betonstraatstenen	3,3	8,32	Gemeente Venray	Gehele onderhoud	Geen	Gemeente Venray		
3419	rijbaan lokale weg	halfverhard	2,8	432	Gemeente Venray	Gehele onderhoud	Geen	Gemeente Venray		

# Rapportage wegenlegger

Weg in Veulen

I - Huidige BAG-nummer van de weg: 701  
 II - Naam waaronder de weg bekend staat: Brugpas  
 IIIa - Beginpunt van de weg: Steegse Peelweg  
 IIIb - Eindpunt van de weg: Komgrens  
 IIIc - Richting: Zuidelijk

## Wegdelen

Wegdeelnnummer	IV - Beperking in het gebruik van de weg als bedoeld in artikel 6 van de wegenwet; alsmede de afschuttingen welke zich op de weg bevinden.	Va - Aard van de verhardingen (of aangegeven dat de weg onverhard is)	Vb - Breedte in meters van de verharding of van de verschillende soorten van de verharding	Vc - Lengte van de verschillende delen in meters, langs de as van de weg gemeten	VII - De onderhoudsplichtigen van de weg (of wel van de kadastrale percelen of gedeelten van percelen waarop de verplichting rust)	VIII - Omvang van de onderhoudsplicht (op te nemen de verplichtingen ten aanzien van de verharding, kunstwerken, beplanting enz. voor zoveel nodig en mogelijk met verwijzen naar de kolommen IV, Va, Vb, Vc en VII)	IX – Degenen die tot het onderhoud hebben bij te dragen (of wel de kadastrale percelen of gedeelten van de percelen waarop de verplichting rust) met vermelding van de hoegrootheid van de bijdrage	X – Het gezag dat volgens de artikelen 16 en 17 van de wegenwet heeft te zorgen dat de weg in goede staat verkeert	XI - Opmerkingen	XII - Aanduiding van de wijzigingen in de legger aangebracht met verwijzing naar de desbetreffende (eerste, tweede, derde, enz) wijzigingslegger
2588	rijbaan lokale weg	halfverhard	3,3	685,59	Gemeente Venray	Gehele onderhoud	Geen	Gemeente Venray		
2657	rijbaan lokale weg	asfalt	3,1	495,68	Gemeente Venray	Gehele onderhoud	Geen	Gemeente Venray		
2718	rijbaan lokale weg	gebakken klinkers	3,3	3,86	Gemeente Venray	Gehele onderhoud	Geen	Gemeente Venray		
2719	rijbaan lokale weg	asfalt	3,2	598,21	Gemeente Venray	Gehele onderhoud	Geen	Gemeente Venray		

## Duikers of bruggen

VI – De zich in de weg bevindende bruggen en duikers, met vermelding van hun aard, hoofdafmeting en samenstelling van de onder afzonderlijke nummer opgenomen bruggen	VII - De onderhoudsplichtigen van de duiker of brug. (of wel van de kadastrale percelen of gedeelten van percelen waarop de verplichting rust)	VIII - Omvang de onderhoudsplicht (op te nemen de verplichtingen ten aanzien van de verharding, kunstwerken, beplanting enz. voor zoveel nodig en mogelijk met verwijzen naar de kolommen IV, Va, Vb, Vc en VII)	IX – Degenen die tot het onderhoud hebben bij te dragen (of wel de kadastrale percelen of gedeelten van de percelen waarop de verplichting rust) met vermelding van de hoegrootheid van de bijdrage	X – Het gezag dat volgens de artikelen 16 en 17 van de wegenwet heeft te zorgen dat de duiker of brug in goede staat verkeert	XI - Opmerkingen	XII - Aanduiding van de wijzigingen in de legger aangebracht met verwijzing naar de desbetreffende (eerste, tweede, derde, enz) wijzigingslegger
a duiker Lengte = 16,010m beton	Gemeente Venray	Gehele onderhoud	Geen	Gemeente Venray		

# Rapportage wegenlegger

Weg in Veulen

I - Huidige BAG-nummer van de weg: 703  
 II - Naam waaronder de weg bekend staat: Drabbelsweg  
 IIIa - Beginpunt van de weg: Lorbaan  
 IIIb - Eindpunt van de weg: Veulensewaterweg  
 IIIc - Richting: Zuidelijk

## Wegdelen

Wegdeelnnummer	IV - Beperking in het gebruik van de weg als bedoeld in artikel 6 van de wegenwet; alsmede de afschuttingen welke zich op de weg bevinden.	Va - Aard van de verhardingen (of aangegeven dat de weg onverhard is)	Vb - Breedte in meters van de verharding of van de verschillende soorten van de verharding	Vc - Lengte van de verschillende delen in meters, langs de as van de weg gemeten	VII - De onderhoudsplichtigen van de weg (of wel van de kadastrale percelen of gedeelten van percelen waarop de verplichting rust)	VIII - Omvang van de onderhoudsplicht (op te nemen de verplichtingen ten aanzien van de verharding, kunstwerken, beplanting enz. voor zoveel nodig en mogelijk met verwijzen naar de kolommen IV, Va, Vb, Vc en VII)	IX – Degenen die tot het onderhoud hebben bij te dragen (of wel de kadastrale percelen of gedeelten van de percelen waarop de verplichting rust) met vermelding van de hoegrootheid van de bijdrage	X – Het gezag dat volgens de artikelen 16 en 17 van de wegenwet heeft te zorgen dat de weg in goede staat verkeert	XI - Opmerkingen	XII - Aanduiding van de wijzigingen in de legger aangebracht met verwijzing naar de desbetreffende (eerste, tweede, derde, enz) wijzigingslegger
2702	rijbaan lokale weg	asfalt	3,3	12	Gemeente Venray	Gehele onderhoud	Geen	Gemeente Venray		
2703	rijbaan lokale weg	onverhard	2,7	73,57	Gemeente Venray	Gehele onderhoud	Geen	Gemeente Venray		
2704	rijbaan lokale weg	betonstraatstenen	0,5	25,69	Gemeente Venray	Gehele onderhoud	Geen	Gemeente Venray		
2705	rijbaan lokale weg	betonstraatstenen	5,0	79,64	Gemeente Venray	Gehele onderhoud	Geen	Gemeente Venray		
2710	parkeervlak	betonstraatstenen	4,7	14,73	Gemeente Venray	Gehele onderhoud	Geen	Gemeente Venray		
2714	rijbaan lokale weg	asfalt	3,6	513,57	Gemeente Venray	Gehele onderhoud	Geen	Gemeente Venray		
2809	rijbaan lokale weg	asfalt	2,8	675,83	Gemeente Venray	Gehele onderhoud	Geen	Gemeente Venray		
4596	rijbaan lokale weg	onverhard	2,5	454,53	Gemeente Venray	Gehele onderhoud	Geen	Gemeente Venray		

## Duikers of bruggen

VI – De zich in de weg bevindende bruggen en duikers, met vermelding van hun aard, hoofdafmeting en samenstelling van de onder afzonderlijke nummer opgenomen bruggen				VII - De onderhoudsplichtigen van de duiker of brug. (of wel van de kadastrale percelen of gedeelten van percelen waarop de verplichting rust)	VIII - Omvang de onderhoudsplicht (op te nemen de verplichtingen ten aanzien van de verharding, kunstwerken, beplanting enz. voor zoveel nodig en mogelijk met verwijzen naar de kolommen IV, Va, Vb, Vc en VII)	IX – Degenen die tot het onderhoud hebben bij te dragen (of wel de kadastrale percelen of gedeelten van de percelen waarop de verplichting rust) met vermelding van de hoegrootheid van de bijdrage	X – Het gezag dat volgens de artikelen 16 en 17 van de wegenwet heeft te zorgen dat de duiker of brug in goede staat verkeert	XI - Opmerkingen	XII - Aanduiding van de wijzigingen in de legger aangebracht met verwijzing naar de desbetreffende (eerste, tweede, derde, enz) wijzigingslegger
a	duiker	Lengte = 7,821m	beton	Gemeente Venray	Gehele onderhoud	Geen	Gemeente Venray		
b	duiker	Lengte = 17,751m	beton	Gemeente Venray	Gehele onderhoud	Geen	Gemeente Venray		

# Rapportage wegenlegger

Weg in Veulen

I - Huidige BAG-nummer van de weg: 704  
 II - Naam waaronder de weg bekend staat: Eijkenhofweg  
 IIIa - Beginpunt van de weg: N277 Puttenweg  
 IIIb - Eindpunt van de weg: Jaegerhofweg  
 IIIc - Richting: Oostelijk

## Wegdelen

Wegdeelnnummer	IV - Beperking in het gebruik van de weg als bedoeld in artikel 6 van de wegenwet; alsmede de afschuttingen welke zich op de weg bevinden.	Va - Aard van de verhardingen (of aangegeven dat de weg onverhard is)	Vb - Breedte in meters van de verharding of van de verschillende soorten van de verharding	Vc - Lengte van de verschillende delen in meters, langs de as van de weg gemeten	VII - De onderhoudsplichtigen van de weg (of wel van de kadastrale percelen of gedeelten van percelen waarop de verplichting rust)	VIII - Omvang van de onderhoudsplicht (op te nemen de verplichtingen ten aanzien van de verharding, kunstwerken, beplanting enz. voor zoveel nodig en mogelijk met verwijzen naar de kolommen IV, Va, Vb, Vc en VII)	IX – Degenen die tot het onderhoud hebben bij te dragen (of wel de kadastrale percelen of gedeelten van de percelen waarop de verplichting rust) met vermelding van de hoegrootheid van de bijdrage	X – Het gezag dat volgens de artikelen 16 en 17 van de wegenwet heeft te zorgen dat de weg in goede staat verkeert	XI - Opmerkingen	XII - Aanduiding van de wijzigingen in de legger aangebracht met verwijzing naar de desbetreffende (eerste, tweede, derde, enz) wijzigingslegger
2554	rijbaan lokale weg	asfalt	4,9	836,12	Gemeente Venray	Gehele onderhoud	Geen	Gemeente Venray		
2558	rijbaan lokale weg	asfalt	5,0	565,38	Gemeente Venray	Gehele onderhoud	Geen	Gemeente Venray		

## Duikers of bruggen

VI – De zich in de weg bevindende bruggen en duikers, met vermelding van hun aard, hoofdafmeting en samenstelling van de onder afzonderlijke nummer opgenomen bruggen				VII - De onderhoudsplichtigen van de duiker of brug. (of wel van de kadastrale percelen of gedeelten van percelen waarop de verplichting rust)	VIII - Omvang de onderhoudsplicht (op te nemen de verplichtingen ten aanzien van de verharding, kunstwerken, beplanting enz. voor zoveel nodig en mogelijk met verwijzen naar de kolommen IV, Va, Vb, Vc en VII)	IX – Degenen die tot het onderhoud hebben bij te dragen (of wel de kadastrale percelen of gedeelten van de percelen waarop de verplichting rust) met vermelding van de hoegrootheid van de bijdrage	X – Het gezag dat volgens de artikelen 16 en 17 van de wegenwet heeft te zorgen dat de duiker of brug in goede staat verkeert	XI - Opmerkingen	XII - Aanduiding van de wijzigingen in de legger aangebracht met verwijzing naar de desbetreffende (eerste, tweede, derde, enz) wijzigingslegger
a	duiker	Lengte = 14,612m	beton	Gemeente Venray	Gehele onderhoud	Geen	Gemeente Venray		
b	duiker	Lengte = 14,334m	beton	Gemeente Venray	Gehele onderhoud	Geen	Gemeente Venray		

## Rapportage wegenlegger

Weg in Veulen

I - Huidige BAG-nummer van de weg: 705  
 II - Naam waaronder de weg bekend staat: Hazenweg  
 IIIa - Beginpunt van de weg: Brugpas  
 IIIb - Eindpunt van de weg: Houbenweg  
 IIIc - Richting: Noordoostelijk

### Wegdelen

Wegdeelnnummer	IV - Beperking in het gebruik van de weg als bedoeld in artikel 6 van de wegenwet; alsmede de afschuttingen welke zich op de weg bevinden.	Va - Aard van de verhardingen (of aangegeven dat de weg onverhard is)	Vb - Breedte in meters van de verharding of van de verschillende soorten van de verharding	Vc - Lengte van de verschillende delen in meters, langs de as van de weg gemeten	VII - De onderhoudsplichtigen van de weg (of wel van de kadastrale percelen of gedeelten van percelen waarop de verplichting rust)	VIII - Omvang van de onderhoudsplicht (op te nemen de verplichtingen ten aanzien van de verharding, kunstwerken, beplanting enz. voor zoveel nodig en mogelijk met verwijzen naar de kolommen IV, Va, Vb, Vc en VII)	IX – Degenen die tot het onderhoud hebben bij te dragen (of wel de kadastrale percelen of gedeelten van de percelen waarop de verplichting rust) met vermelding van de hoegrootheid van de bijdrage	X – Het gezag dat volgens de artikelen 16 en 17 van de wegenwet heeft te zorgen dat de weg in goede staat verkeert	XI - Opmerkingen	XII - Aanduiding van de wijzigingen in de legger aangebracht met verwijzing naar de desbetreffende (eerste, tweede, derde, enz) wijzigingslegger
2727	rijbaan lokale weg	asfalt	2,8	648,92	Gemeente Venray	Gehele onderhoud	Geen	Gemeente Venray		

### Duikers of bruggen

VI – De zich in de weg bevindende bruggen en duikers, met vermelding van hun aard, hoofdafmeting en samenstelling van de onder afzonderlijke nummer opgenomen bruggen	VII - De onderhoudsplichtigen van de duiker of brug. (of wel van de kadastrale percelen of gedeelten van percelen waarop de verplichting rust)	VIII - Omvang de onderhoudsplicht (op te nemen de verplichtingen ten aanzien van de verharding, kunstwerken, beplanting enz. voor zoveel nodig en mogelijk met verwijzen naar de kolommen IV, Va, Vb, Vc en VII)	IX – Degenen die tot het onderhoud hebben bij te dragen (of wel de kadastrale percelen of gedeelten van de percelen waarop de verplichting rust) met vermelding van de hoegrootheid van de bijdrage	X – Het gezag dat volgens de artikelen 16 en 17 van de wegenwet heeft te zorgen dat de duiker of brug in goede staat verkeert	XI - Opmerkingen	XII - Aanduiding van de wijzigingen in de legger aangebracht met verwijzing naar de desbetreffende (eerste, tweede, derde, enz) wijzigingslegger			
a	duiker	Lengte = 6,191m	beton	Gemeente Venray	Gehele onderhoud	Geen	Gemeente Venray		
b	duiker	Lengte = 19,635m	beton	Gemeente Venray	Gehele onderhoud	Geen	Gemeente Venray		

# Rapportage wegenlegger

Weg in Veulen

I - Huidige BAG-nummer van de weg: 592  
 II - Naam waaronder de weg bekend staat: Houbenweg  
 IIIa - Beginpunt van de weg: Steegse Peelweg  
 IIIb - Eindpunt van de weg: Veulenseweg  
 IIIc - Richting: Zuidelijk

## Wegdelen

Wegdeelnnummer	IV - Beperking in het gebruik van de weg als bedoeld in artikel 6 van de wegenwet; alsmede de afschuttingen welke zich op de weg bevinden.	Va - Aard van de verhardingen (of aangegeven dat de weg onverhard is)	Vb - Breedte in meters van de verharding of van de verschillende soorten van de verharding	Vc - Lengte van de verschillende delen in meters, langs de as van de weg gemeten	VII - De onderhoudsplichtigen van de weg (of wel van de kadastrale percelen of gedeelten van percelen waarop de verplichting rust)	VIII - Omvang van de onderhoudsplicht (op te nemen de verplichtingen ten aanzien van de verharding, kunstwerken, beplanting enz. voor zoveel nodig en mogelijk met verwijzen naar de kolommen IV, Va, Vb, Vc en VII)	IX – Degenen die tot het onderhoud hebben bij te dragen (of wel de kadastrale percelen of gedeelten van de percelen waarop de verplichting rust) met vermelding van de hoegrootheid van de bijdrage	X – Het gezag dat volgens de artikelen 16 en 17 van de wegenwet heeft te zorgen dat de weg in goede staat verkeert	XI - Opmerkingen	XII - Aanduiding van de wijzigingen in de legger aangebracht met verwijzing naar de desbetreffende (eerste, tweede, derde, enz) wijzigingslegger
2599	rijbaan lokale weg	asfalt	4,2	8,06	Gemeente Venray	Gehele onderhoud	Geen	Gemeente Venray		
2694	rijbaan lokale weg	halfverhard	3,2	482,51	Gemeente Venray	Gehele onderhoud	Geen	Gemeente Venray		
2722	rijbaan lokale weg	asfalt	3,1	313,23	Gemeente Venray	Gehele onderhoud	Geen	Gemeente Venray		
2728	rijbaan lokale weg	asfalt	3,2	505,11	Gemeente Venray	Gehele onderhoud	Geen	Gemeente Venray		

## Duikers of bruggen

VI – De zich in de weg bevindende bruggen en duikers, met vermelding van hun aard, hoofdafmeting en samenstelling van de onder afzonderlijke nummer opgenomen bruggen				VII - De onderhoudsplichtigen van de duiker of brug. (of wel van de kadastrale percelen of gedeelten van percelen waarop de verplichting rust)	VIII - Omvang de onderhoudsplicht (op te nemen de verplichtingen ten aanzien van de verharding, kunstwerken, beplanting enz. voor zoveel nodig en mogelijk met verwijzen naar de kolommen IV, Va, Vb, Vc en VII)	IX – Degenen die tot het onderhoud hebben bij te dragen (of wel de kadastrale percelen of gedeelten van de percelen waarop de verplichting rust) met vermelding van de hoegrootheid van de bijdrage	X – Het gezag dat volgens de artikelen 16 en 17 van de wegenwet heeft te zorgen dat de duiker of brug in goede staat verkeert	XI - Opmerkingen	XII - Aanduiding van de wijzigingen in de legger aangebracht met verwijzing naar de desbetreffende (eerste, tweede, derde, enz) wijzigingslegger
a	duiker	Lengte = 15,429m	beton	Gemeente Venray	Gehele onderhoud	Geen	Gemeente Venray		
b	duiker	Lengte = 14,681m	beton	Gemeente Venray	Gehele onderhoud	Geen	Gemeente Venray		
c	brug	Oppervlakte = 39,006m <sup>2</sup>	beton	Gemeente Venray	Gehele onderhoud	Geen	Gemeente Venray		

# Rapportage wegenlegger

Weg in Veulen

I - Huidige BAG-nummer van de weg: 707  
 II - Naam waaronder de weg bekend staat: Jaegerhofweg  
 IIIa - Beginpunt van de weg: Steegse Peelweg  
 IIIb - Eindpunt van de weg: Veulensewaterweg  
 IIIc - Richting: Zuidoostelijk

## Wegdelen

Wegdeelnummer	IV - Beperking in het gebruik van de weg als bedoeld in artikel 6 van de wegenwet; alsmede de afschuttingen welke zich op de weg bevinden.	Va - Aard van de verhardingen (of aangegeven dat de weg onverhard is)	Vb - Breedte in meters van de verharding of van de verschillende soorten van de verharding	Vc - Lengte van de verschillende delen in meters, langs de as van de weg gemeten	VII - De onderhoudsplichtigen van de weg (of wel van de kadastrale percelen of gedeelten van percelen waarop de verplichting rust)	VIII - Omvang van de onderhoudsplicht (op te nemen de verplichtingen ten aanzien van de verharding, kunstwerken, beplanting enz. voor zoveel nodig en mogelijk met verwijzen naar de kolommen IV, Va, Vb, Vc en VII)	IX – Degenen die tot het onderhoud hebben bij te dragen (of wel de kadastrale percelen of gedeelten van de percelen waarop de verplichting rust) met vermelding van de hoegrootheid van de bijdrage	X – Het gezag dat volgens de artikelen 16 en 17 van de wegenwet heeft te zorgen dat de weg in goede staat verkeert	XI - Opmerkingen	XII - Aanduiding van de wijzigingen in de legger aangebracht met verwijzing naar de desbetreffende (eerste, tweede, derde, enz) wijzigingslegger
2550	rijbaan lokale weg	asfalt	3,0	340,22	Gemeente Venray	Gehele onderhoud	Geen	Gemeente Venray		
2555	rijbaan lokale weg	asfalt	3,0	785,26	Gemeente Venray	Gehele onderhoud	Geen	Gemeente Venray		
2572	rijbaan lokale weg	asfalt	3,0	473,44	Gemeente Venray	Gehele onderhoud	Geen	Gemeente Venray		
2585	rijbaan lokale weg	asfalt	3,0	912,96	Gemeente Venray	Gehele onderhoud	Geen	Gemeente Venray		
4087	rijbaan lokale weg	asfalt	2,8	173,56	Perceelseigenaar: VRY000416	Gehele onderhoud	Geen	Gemeente Venray		

## Duikers of bruggen

VI – De zich in de weg bevindende bruggen en duikers, met vermelding van hun aard, hoofdafmeting en samenstelling van de onder afzonderlijke nummer opgenomen bruggen				VII - De onderhoudsplichtigen van de duiker of brug. (of wel van de kadastrale percelen of gedeelten van percelen waarop de verplichting rust)	VIII - Omvang de onderhoudsplicht (op te nemen de verplichtingen ten aanzien van de verharding, kunstwerken, beplanting enz. voor zoveel nodig en mogelijk met verwijzen naar de kolommen IV, Va, Vb, Vc en VII)	IX – Degenen die tot het onderhoud hebben bij te dragen (of wel de kadastrale percelen of gedeelten van de percelen waarop de verplichting rust) met vermelding van de hoegrootheid van de bijdrage	X – Het gezag dat volgens de artikelen 16 en 17 van de wegenwet heeft te zorgen dat de duiker of brug in goede staat verkeert	XI - Opmerkingen	XII - Aanduiding van de wijzigingen in de legger aangebracht met verwijzing naar de desbetreffende (eerste, tweede, derde, enz) wijzigingslegger
a	duiker	Lengte = 12,564m	beton	Gemeente Venray	Gehele onderhoud	Geen	Gemeente Venray		
b	duiker	Lengte = 7,291m	beton	Gemeente Venray	Gehele onderhoud	Geen	Gemeente Venray		
c	duiker	Lengte = 10,635m	beton	Waterschap Limburg	Gehele onderhoud	Geen	Waterschap Limburg		



# Rapportage wegenlegger

Weg in Veulen

I - Huidige BAG-nummer van de weg: 867  
 II - Naam waaronder de weg bekend staat: Kooiweg  
 IIIa - Beginpunt van de weg: Veulenseweg  
 IIIb - Eindpunt van de weg: Lorbaan  
 IIIc - Richting: Zuidelijk

## Wegdelen

Wegdeelnnummer	IV - Beperking in het gebruik van de weg als bedoeld in artikel 6 van de wegenwet; alsmede de afschuttingen welke zich op de weg bevinden.	Va - Aard van de verhardingen (of aangegeven dat de weg onverhard is)	Vb - Breedte in meters van de verharding of van de verschillende soorten van de verharding	Vc - Lengte van de verschillende delen in meters, langs de as van de weg gemeten	VII - De onderhoudsplichtigen van de weg (of wel van de kadastrale percelen of gedeelten van percelen waarop de verplichting rust)	VIII - Omvang van de onderhoudsplicht (op te nemen de verplichtingen ten aanzien van de verharding, kunstwerken, beplanting enz. voor zoveel nodig en mogelijk met verwijzen naar de kolommen IV, Va, Vb, Vc en VII)	IX – Degenen die tot het onderhoud hebben bij te dragen (of wel de kadastrale percelen of gedeelten van de percelen waarop de verplichting rust) met vermelding van de hoegrootheid van de bijdrage	X – Het gezag dat volgens de artikelen 16 en 17 van de wegenwet heeft te zorgen dat de weg in goede staat verkeert	XI - Opmerkingen	XII - Aanduiding van de wijzigingen in de legger aangebracht met verwijzing naar de desbetreffende (eerste, tweede, derde, enz) wijzigingslegger
2607	rijbaan lokale weg	asfalt	2,9	596,34	Gemeente Venray	Gehele onderhoud	Geen	Gemeente Venray		
2690	rijbaan lokale weg	halfverhard	2,5	9,48	Gemeente Venray	Gehele onderhoud	Geen	Gemeente Venray		
2693	rijbaan lokale weg	onverhard	3,5	331,65	Gemeente Venray	Gehele onderhoud	Geen	Gemeente Venray		

## Duikers of bruggen

VI – De zich in de weg bevindende bruggen en duikers, met vermelding van hun aard, hoofdafmeting en samenstelling van de onder afzonderlijke nummer opgenomen bruggen	VII - De onderhoudsplichtigen van de duiker of brug. (of wel van de kadastrale percelen of gedeelten van percelen waarop de verplichting rust)	VIII - Omvang de onderhoudsplicht (op te nemen de verplichtingen ten aanzien van de verharding, kunstwerken, beplanting enz. voor zoveel nodig en mogelijk met verwijzen naar de kolommen IV, Va, Vb, Vc en VII)	IX – Degenen die tot het onderhoud hebben bij te dragen (of wel de kadastrale percelen of gedeelten van de percelen waarop de verplichting rust) met vermelding van de hoegrootheid van de bijdrage	X – Het gezag dat volgens de artikelen 16 en 17 van de wegenwet heeft te zorgen dat de duiker of brug in goede staat verkeert	XI - Opmerkingen	XII - Aanduiding van de wijzigingen in de legger aangebracht met verwijzing naar de desbetreffende (eerste, tweede, derde, enz) wijzigingslegger			
a	duiker	Lengte = 59,144m	beton	Gemeente Venray	Gehele onderhoud	Geen	Gemeente Venray		

# Rapportage wegenlegger

Weg in Veulen

I - Huidige BAG-nummer van de weg: 708  
 II - Naam waaronder de weg bekend staat: Lorbaan  
 IIIa - Beginpunt van de weg: Veulenseweg  
 IIIb - Eindpunt van de weg: Gemeentegrens  
 IIIc - Richting: Zuidelijk

## Wegdelen

Wegdeelnummer	IV - Beperking in het gebruik van de weg als bedoeld in artikel 6 van de wegenwet; alsmede de afschuttingen welke zich op de weg bevinden.	Va - Aard van de verhardingen (of aangegeven dat de weg onverhard is)	Vb - Breedte in meters van de verharding of van de verschillende soorten van de verharding	Vc - Lengte van de verschillende delen in meters, langs de as van de weg gemeten	VII - De onderhoudsplichtigen van de weg (of wel van de kadastrale percelen of gedeelten van percelen waarop de verplichting rust)	VIII - Omvang van de onderhoudsplicht (op te nemen de verplichtingen ten aanzien van de verharding, kunstwerken, beplanting enz. voor zoveel nodig en mogelijk met verwijzen naar de kolommen IV, Va, Vb, Vc en VII)	IX - Degenen die tot het onderhoud hebben bij te dragen (of wel de kadastrale percelen of gedeelten van de percelen waarop de verplichting rust) met vermelding van de hoegrootheid van de bijdrage	X - Het gezag dat volgens de artikelen 16 en 17 van de wegenwet heeft te zorgen dat de weg in goede staat verkeert	XI - Opmerkingen	XII - Aanduiding van de wijzigingen in de legger aangebracht met verwijzing naar de desbetreffende (eerste, tweede, derde, enz) wijzigingslegger
2560	rijbaan lokale weg	asfalt	2,7	490,47	Gemeente Venray	Gehele onderhoud	Geen	Gemeente Venray		
2561	rijbaan lokale weg	asfalt	2,7	509,03	Gemeente Venray	Gehele onderhoud	Geen	Gemeente Venray		
2562	rijbaan lokale weg	asfalt	7,6	58,47	Gemeente Venray	Gehele onderhoud	Geen	Gemeente Venray		
2563	fietspad	asfalt	1,1	510,06	Gemeente Venray	Gehele onderhoud	Geen	Gemeente Venray		
2564	fietspad	asfalt	1,1	482,99	Gemeente Venray	Gehele onderhoud	Geen	Gemeente Venray		
2565	fietspad	asfalt	1,1	509,18	Gemeente Venray	Gehele onderhoud	Geen	Gemeente Venray		
2566	fietspad	asfalt	1,0	482,07	Gemeente Venray	Gehele onderhoud	Geen	Gemeente Venray		
2567	rijbaan lokale weg	asfalt	2,6	268,42	Gemeente Venray	Gehele onderhoud	Geen	Gemeente Venray		
2568	fietspad	asfalt	1,1	261,45	Gemeente Venray	Gehele onderhoud	Geen	Gemeente Venray		
2569	fietspad	asfalt	1,0	260,69	Gemeente Venray	Gehele onderhoud	Geen	Gemeente Venray		
2691	rijbaan lokale weg	asfalt	6,6	46,85	Gemeente Venray	Gehele onderhoud	Geen	Gemeente Venray		
2695	rijbaan lokale weg	asfalt	2,7	549,25	Gemeente Venray	Gehele onderhoud	Geen	Gemeente Venray		
2696	rijbaan lokale weg	asfalt	2,9	69,51	Gemeente Venray	Gehele onderhoud	Geen	Gemeente Venray		
2698	fietspad	asfalt	1,1	61,16	Gemeente Venray	Gehele onderhoud	Geen	Gemeente Venray		
2699	fietspad	asfalt	1,1	542,32	Gemeente Venray	Gehele onderhoud	Geen	Gemeente Venray		
2700	fietspad	asfalt	1,2	61,81	Gemeente Venray	Gehele onderhoud	Geen	Gemeente Venray		
2701	fietspad	asfalt	1,1	540,75	Gemeente Venray	Gehele onderhoud	Geen	Gemeente Venray		
2713	rijbaan lokale weg	asfalt	3,0	292,62	Gemeente Venray	Gehele onderhoud	Geen	Gemeente Venray		
2716	fietspad	asfalt	1,2	273,62	Gemeente Venray	Gehele onderhoud	Geen	Gemeente Venray		
2717	fietspad	asfalt	1,1	256,67	Gemeente Venray	Gehele onderhoud	Geen	Gemeente Venray		
4123	rijbaan lokale weg	onverhard	1,4	219,53	Perceelseigenaar: VRY00058	Gehele onderhoud	Geen	Gemeente Venray		

## Duikers of bruggen

VI - De zich in de weg bevindende bruggen en duikers, met vermelding van hun aard, hoofdafmeting en samenstelling van de onder afzonderlijke nummer opgenomen bruggen	VII - De onderhoudsplichtigen van de duiker of brug. (of wel van de kadastrale percelen of gedeelten van percelen waarop de verplichting rust)	VIII - Omvang de onderhoudsplicht (op te nemen de verplichtingen ten aanzien van de verharding, kunstwerken, beplanting enz. voor zoveel nodig en mogelijk met verwijzen naar de kolommen IV, Va, Vb, Vc en VII)	IX - Degenen die tot het onderhoud hebben bij te dragen (of wel de kadastrale percelen of gedeelten van de percelen waarop de verplichting rust) met vermelding van de hoegrootheid van de bijdrage	X - Het gezag dat volgens de artikelen 16 en 17 van de wegenwet heeft te zorgen dat de duiker of brug in goede staat verkeert	XI - Opmerkingen	XII - Aanduiding van de wijzigingen in de legger aangebracht met verwijzing naar de desbetreffende (eerste, tweede, derde, enz) wijzigingslegger			
a	duiker	Lengte = 12,640m	beton	Gemeente Venray	Gehele onderhoud	Geen	Gemeente Venray		
b	duiker	Lengte = 12,414m	beton	Gemeente Venray	Gehele onderhoud	Geen	Gemeente Venray		
c	duiker	Lengte = 10,708m	beton	Gemeente Venray	Gehele onderhoud	Geen	Gemeente Venray		
d	duiker	Lengte = 12,160m	beton	Gemeente Venray	Gehele onderhoud	Geen	Gemeente Venray		

# Rapportage wegenlegger

Weg in Veulen

I - Huidige BAG-nummer van de weg: 611  
 II - Naam waaronder de weg bekend staat: Steegse Peelweg  
 IIIa - Beginpunt van de weg: N277 Puttenweg  
 IIIb - Eindpunt van de weg: Komgrens  
 IIIc - Richting: Oostelijk

## Wegdelen

Wegdeelnummer	IV - Beperking in het gebruik van de weg als bedoeld in artikel 6 van de wegenwet; alsmede de afschuttingen welke zich op de weg bevinden.	Va - Aard van de verhardingen (of aangegeven dat de weg onverhard is)	Vb - Breedte in meters van de verharding of van de verschillende soorten van de verharding	Vc - Lengte van de verschillende delen in meters, langs de as van de weg gemeten	VII - De onderhoudsplichtigen van de weg (of wel van de kadastrale percelen of gedeelten van percelen waarop de verplichting rust)	VIII - Omvang van de onderhoudsplicht (op te nemen de verplichtingen ten aanzien van de verharding, kunstwerken, beplanting enz. voor zoveel nodig en mogelijk met verwijzen naar de kolommen IV, Va, Vb, Vc en VII)	IX – Degenen die tot het onderhoud hebben bij te dragen (of wel de kadastrale percelen of gedeelten van de percelen waarop de verplichting rust) met vermelding van de hoegroetheid van de bijdrage	X – Het gezag dat volgens de artikelen 16 en 17 van de wegenwet heeft te zorgen dat de weg in goede staat verkeert	XI - Opmerkingen	XII - Aanduiding van de wijzigingen in de legger aangebracht met verwijzing naar de desbetreffende (eerste, tweede, derde, enz) wijzigingslegger
2527	parkeervlak	cementbeton	2,9	46,24	Gemeente Venray	Gehele onderhoud	Geen	Gemeente Venray		
2528	rijbaan lokale weg	cementbeton	1,9	128,32	Gemeente Venray	Gehele onderhoud	Geen	Gemeente Venray		
2530	rijbaan lokale weg	grasstenen	0,4	24,57	Gemeente Venray	Gehele onderhoud	Geen	Gemeente Venray		
2531	rijbaan lokale weg	grasstenen	0,6	17,73	Gemeente Venray	Gehele onderhoud	Geen	Gemeente Venray		
2583	rijbaan lokale weg	asfalt	3,0	643,49	Gemeente Venray	Gehele onderhoud	Geen	Gemeente Venray		
2584	rijbaan lokale weg	asfalt	2,9	253,03	Gemeente Venray	Gehele onderhoud	Geen	Gemeente Venray		
2586	rijbaan lokale weg	asfalt	3,1	510,73	Gemeente Venray	Gehele onderhoud	Geen	Gemeente Venray		
2608	rijbaan lokale weg	grasstenen	0,6	26,65	Gemeente Venray	Gehele onderhoud	Geen	Gemeente Venray		
2613	rijbaan lokale weg	grasstenen	0,4	445,61	Gemeente Venray	Gehele onderhoud	Geen	Gemeente Venray		
2614	rijbaan lokale weg	grasstenen	0,6	346,71	Gemeente Venray	Gehele onderhoud	Geen	Gemeente Venray		
2616	rijbaan lokale weg	asfalt	4,2	1312,36	Gemeente Venray	Gehele onderhoud	Geen	Gemeente Venray		
2656	rijbaan lokale weg	asfalt	6,0	32,01	Gemeente Venray	Gehele onderhoud	Geen	Gemeente Venray		
2658	rijbaan lokale weg	asfalt	4,6	379,7	Gemeente Venray	Gehele onderhoud	Geen	Gemeente Venray		
2724	rijbaan lokale weg	asfalt	6,2	35,28	Gemeente Venray	Gehele onderhoud	Geen	Gemeente Venray		
2725	rijbaan lokale weg	asfalt	4,5	270,99	Gemeente Venray	Gehele onderhoud	Geen	Gemeente Venray		
2734	rijbaan lokale weg	asfalt	4,6	176,17	Gemeente Venray	Gehele onderhoud	Geen	Gemeente Venray		
2746	rijbaan lokale weg	betonstraatstenen	3,8	4,03	Gemeente Venray	Gehele onderhoud	Geen	Gemeente Venray		
2747	voetpad	tegels	2,7	3,92	Gemeente Venray	Gehele onderhoud	Geen	Gemeente Venray		
2749	rijbaan lokale weg	halfverhard	3,4	143,1	Gemeente Venray	Gehele onderhoud	Geen	Gemeente Venray		
2751	rijbaan lokale weg	asfalt	4,6	456,46	Gemeente Venray	Gehele onderhoud	Geen	Gemeente Venray		
2768	rijbaan lokale weg	betonstraatstenen	2,7	7,29	Gemeente Venray	Gehele onderhoud	Geen	Gemeente Venray		
2773	rijbaan lokale weg	onverhard	4,2	893,06	Gemeente Venray	Gehele onderhoud	Geen	Gemeente Venray		
2838	rijbaan lokale weg	asfalt	6,2	36,53	Gemeente Venray	Gehele onderhoud	Geen	Gemeente Venray		
2839	rijbaan lokale weg	asfalt	4,6	503,34	Gemeente Venray	Gehele onderhoud	Geen	Gemeente Venray		
2840	rijbaan lokale weg	asfalt	4,6	294,96	Gemeente Venray	Gehele onderhoud	Geen	Gemeente Venray		
2841	rijbaan lokale weg	betonstraatstenen	0,5	201,08	Gemeente Venray	Gehele onderhoud	Geen	Gemeente Venray		

## Duikers of bruggen

VI – De zich in de weg bevindende bruggen en duikers, met vermelding van hun aard, hoofdafmeting en samenstelling van de onder afzonderlijke nummer opgenomen bruggen	VII - De onderhoudsplichtigen van de duiker of brug. (of wel van de kadastrale percelen of gedeelten van percelen waarop de verplichting rust)	VIII - Omvang de onderhoudsplicht (op te nemen de verplichtingen ten aanzien van de verharding, kunstwerken, beplanting enz. voor zoveel nodig en mogelijk met verwijzen naar de kolommen IV, Va, Vb, Vc en VII)	IX – Degenen die tot het onderhoud hebben bij te dragen (of wel de kadastrale percelen of gedeelten van de percelen waarop de verplichting rust) met vermelding van de hoegroetheid van de bijdrage	X – Het gezag dat volgens de artikelen 16 en 17 van de wegenwet heeft te zorgen dat de duiker of brug in goede staat verkeert	XI - Opmerkingen	XII - Aanduiding van de wijzigingen in de legger aangebracht met verwijzing naar de desbetreffende (eerste, tweede, derde, enz) wijzigingslegger			
a	duiker	Lengte = 10,353m	beton	Waterschap Limburg	Gehele onderhoud	Geen	Waterschap Limburg		
b	duiker	Lengte = 22,056m	beton	Gemeente Venray	Gehele onderhoud	Geen	Gemeente Venray		

## Rapportage wegenlegger

### Duikers of bruggen

VI – De zich in de weg bevindende bruggen en duikers, met vermelding van hun aard, hoofdafmeting en samenstelling van de onder afzonderlijke nummer opgenomen bruggen				VII - De onderhoudsplichtigen van de duiker of brug. (of wel van de kadastrale percelen of gedeelten van percelen waarop de verplichting rust)	VIII - Omvang de onderhoudsplicht (op te nemen de verplichtingen ten aanzien van de verharding, kunstwerken, beplanting enz. voor zoveel nodig en mogelijk met verwijzen naar de kolommen IV, Va, Vb, Vc en VII)	IX – Degenen die tot het onderhoud hebben bij te dragen (of wel de kadastrale percelen of gedeelten van de percelen waarop de verplichting rust) met vermelding van de hoegroetheid van de bijdrage	X – Het gezag dat volgens de artikelen 16 en 17 van de wegenwet heeft te zorgen dat de duiker of brug in goede staat verkeert	XI - Opmerkingen	XII - Aanduiding van de wijzigingen in de legger aangebracht met verwijzing naar de desbetreffende (eerste, tweede, derde, enz) wijzigingslegger
c	duiker	Lengte = 12,262m	beton	Gemeente Venray	Gehele onderhoud	Geen	Gemeente Venray		
d	duiker	Lengte = 13,794m	beton	Gemeente Venray	Gehele onderhoud	Geen	Gemeente Venray		
e	duiker	Lengte = 8,574m	beton	Gemeente Venray	Gehele onderhoud	Geen	Gemeente Venray		
f	duiker	Lengte = 12,843m	beton	Gemeente Venray	Gehele onderhoud	Geen	Gemeente Venray		
g	duiker	Lengte = 10,098m	PVC	Gemeente Venray	Gehele onderhoud	Geen	Gemeente Venray		
h	duiker	Lengte = 10,007m	beton	Gemeente Venray	Gehele onderhoud	Geen	Gemeente Venray		

# Rapportage wegenlegger

Weg in Veulen

I - Huidige BAG-nummer van de weg: 711  
 II - Naam waaronder de weg bekend staat: Veulensewaterweg  
 IIIa - Beginpunt van de weg: N277 Puttenweg  
 IIIb - Eindpunt van de weg: Breevennenweg  
 IIIc - Richting: Oostelijk

## Wegdelen

Wegdeelnummer	IV - Beperking in het gebruik van de weg als bedoeld in artikel 6 van de wegenwet; alsmede de afschuttingen welke zich op de weg bevinden.	Va - Aard van de verhardingen (of aangegeven dat de weg onverhard is)	Vb - Breedte in meters van de verharding of van de verschillende soorten van de verharding	Vc - Lengte van de verschillende delen in meters, langs de as van de weg gemeten	VII - De onderhoudsplichtigen van de weg (of wel van de kadastrale percelen of gedeelten van percelen waarop de verplichting rust)	VIII - Omvang van de onderhoudsplicht (op te nemen de verplichtingen ten aanzien van de verharding, kunstwerken, beplanting enz. voor zoveel nodig en mogelijk met verwijzen naar de kolommen IV, Va, Vb, Vc en VII)	IX – Degenen die tot het onderhoud hebben bij te dragen (of wel de kadastrale percelen of gedeelten van de percelen waarop de verplichting rust) met vermelding van de hoegroetheid van de bijdrage	X – Het gezag dat volgens de artikelen 16 en 17 van de wegenwet heeft te zorgen dat de weg in goede staat verkeert	XI - Opmerkingen	XII - Aanduiding van de wijzigingen in de legger aangebracht met verwijzing naar de desbetreffende (eerste, tweede, derde, enz) wijzigingslegger
2549	rijbaan lokale weg	asfalt	3,0	631,69	Gemeente Venray	Gehele onderhoud	Geen	Gemeente Venray		
2551	rijbaan lokale weg	asfalt	3,0	510,06	Gemeente Venray	Gehele onderhoud	Geen	Gemeente Venray		
2552	parkeervlak	betonstraatstenen	3,4	12,92	Gemeente Venray	Gehele onderhoud	Geen	Gemeente Venray		
2559	rijbaan lokale weg	asfalt	2,9	827,53	Gemeente Venray	Gehele onderhoud	Geen	Gemeente Venray		
2570	rijbaan lokale weg	asfalt	3,0	555,02	Gemeente Venray	Gehele onderhoud	Geen	Gemeente Venray		
2571	rijbaan lokale weg	asfalt	3,0	240,89	Gemeente Venray	Gehele onderhoud	Geen	Gemeente Venray		
2802	rijbaan lokale weg	halfverhard	2,8	487,26	Gemeente Venray	Gehele onderhoud	Geen	Gemeente Venray		
2803	rijbaan lokale weg	asfalt	5,7	39,81	Gemeente Venray	Gehele onderhoud	Geen	Gemeente Venray		
2806	rijbaan lokale weg	asfalt	3,6	279,97	Gemeente Venray	Gehele onderhoud	Geen	Gemeente Venray		

## Duikers of bruggen

VI – De zich in de weg bevindende bruggen en duikers, met vermelding van hun aard, hoofdafmeting en samenstelling van de onder afzonderlijke nummer opgenomen bruggen				VII - De onderhoudsplichtigen van de duiker of brug. (of wel van de kadastrale percelen of gedeelten van percelen waarop de verplichting rust)	VIII - Omvang de onderhoudsplicht (op te nemen de verplichtingen ten aanzien van de verharding, kunstwerken, beplanting enz. voor zoveel nodig en mogelijk met verwijzen naar de kolommen IV, Va, Vb, Vc en VII)	IX – Degenen die tot het onderhoud hebben bij te dragen (of wel de kadastrale percelen of gedeelten van de percelen waarop de verplichting rust) met vermelding van de hoegroetheid van de bijdrage	X – Het gezag dat volgens de artikelen 16 en 17 van de wegenwet heeft te zorgen dat de duiker of brug in goede staat verkeert	XI - Opmerkingen	XII - Aanduiding van de wijzigingen in de legger aangebracht met verwijzing naar de desbetreffende (eerste, tweede, derde, enz) wijzigingslegger
a	duiker	Lengte = 11,635m	beton	Gemeente Venray	Gehele onderhoud	Geen	Gemeente Venray		
b	duiker	Lengte = 7,170m	beton	Gemeente Venray	Gehele onderhoud	Geen	Gemeente Venray		
c	duiker	Lengte = 10,831m	beton	Gemeente Venray	Gehele onderhoud	Geen	Gemeente Venray		
d	duiker	Lengte = 11,947m	beton	Gemeente Venray	Gehele onderhoud	Geen	Gemeente Venray		
e	duiker	Lengte = 7,685m	beton	Gemeente Venray	Gehele onderhoud	Geen	Gemeente Venray		
f	duiker	Lengte = 7,517m	beton	Gemeente Venray	Gehele onderhoud	Geen	Gemeente Venray		
g	duiker	Lengte = 7,104m	beton	Gemeente Venray	Gehele onderhoud	Geen	Gemeente Venray		
h	duiker	Lengte = 9,336m	beton	Waterschap Limburg	Gehele onderhoud	Geen	Waterschap Limburg		

# Rapportage wegenlegger

Weg in Veulen

I - Huidige BAG-nummer van de weg: 618  
 II - Naam waaronder de weg bekend staat: Veulenseweg  
 IIIa - Beginpunt van de weg: Jaegerhofweg  
 IIIb - Eindpunt van de weg: Komgrens  
 IIIc - Richting: Noordoostelijk

## Wegdelen

Wegdeelnnummer	IV - Beperking in het gebruik van de weg als bedoeld in artikel 6 van de wegenwet; alsmede de afschuttingen welke zich op de weg bevinden.	Va - Aard van de verhardingen (of aangegeven dat de weg onverhard is)	Vb - Breedte in meters van de verharding of van de verschillende soorten van de verharding	Vc - Lengte van de verschillende delen in meters, langs de as van de weg gemeten	VII - De onderhoudsplichtigen van de weg (of wel van de kadastrale percelen of gedeelten van percelen waarop de verplichting rust)	VIII - Omvang van de onderhoudsplicht (op te nemen de verplichtingen ten aanzien van de verharding, kunstwerken, beplanting enz. voor zoveel nodig en mogelijk met verwijzen naar de kolommen IV, Va, Vb, Vc en VII)	IX - Degenen die tot het onderhoud hebben bij te dragen (of wel de kadastrale percelen of gedeelten van de percelen waarop de verplichting rust) met vermelding van de hoegroetheid van de bijdrage	X - Het gezag dat volgens de artikelen 16 en 17 van de wegenwet heeft te zorgen dat de weg in goede staat verkeert	XI - Opmerkingen	XII - Aanduiding van de wijzigingen in de legger aangebracht met verwijzing naar de desbetreffende (eerste, tweede, derde, enz) wijzigingslegger
2553	rijbaan lokale weg	asfalt	5,2	432,07	Gemeente Venray	Gehele onderhoud	Geen	Gemeente Venray		
2662	rijbaan lokale weg	halfverhard	3,5	152,84	Gemeente Venray	Gehele onderhoud	Geen	Gemeente Venray		
2697	rijbaan lokale weg	asfalt	5,2	584,54	Gemeente Venray	Gehele onderhoud	Geen	Gemeente Venray		
2709	rijbaan lokale weg	betonstraatstenen	0,6	36,84	Gemeente Venray	Gehele onderhoud	Geen	Gemeente Venray		
2711	rijbaan lokale weg	asfalt	5,3	695,85	Gemeente Venray	Gehele onderhoud	Geen	Gemeente Venray		
2715	rijbaan lokale weg	asfalt	7,7	40,65	Gemeente Venray	Gehele onderhoud	Geen	Gemeente Venray		
2720	rijbaan lokale weg	asfalt	5,1	378,79	Gemeente Venray	Gehele onderhoud	Geen	Gemeente Venray		
2729	rijbaan lokale weg	betonstraatstenen	3,9	5,09	Gemeente Venray	Gehele onderhoud	Geen	Gemeente Venray		
2730	rijbaan lokale weg	asfalt	5,1	39,9	Gemeente Venray	Gehele onderhoud	Geen	Gemeente Venray		
2731	rijbaan lokale weg	asfalt	5,1	7,08	Gemeente Venray	Gehele onderhoud	Geen	Gemeente Venray		
2732	rijbaan lokale weg	gebakken klinkers	3,7	4,18	Gemeente Venray	Gehele onderhoud	Geen	Gemeente Venray		
2733	rijbaan lokale weg	asfalt	3,1	4,97	Gemeente Venray	Gehele onderhoud	Geen	Gemeente Venray		
2937	rijbaan lokale weg	asfalt	4,7	661,22	Gemeente Venray	Gehele onderhoud	Geen	Gemeente Venray		
2942	rijbaan lokale weg	asfalt	5,3	293,54	Gemeente Venray	Gehele onderhoud	Geen	Gemeente Venray		
2943	rijbaan lokale weg	asfalt	6,2	71,09	Gemeente Venray	Gehele onderhoud	Geen	Gemeente Venray		
2992	rijbaan lokale weg	asfalt	4,7	127,87	Gemeente Venray	Gehele onderhoud	Geen	Gemeente Venray		
2995	rijbaan lokale weg	betonstraatstenen	0,5	91,98	Gemeente Venray	Gehele onderhoud	Geen	Gemeente Venray		
2996	rijbaan lokale weg	betonstraatstenen	0,5	36,98	Gemeente Venray	Gehele onderhoud	Geen	Gemeente Venray		
3000	rijbaan lokale weg	asfalt	4,7	231,32	Gemeente Venray	Gehele onderhoud	Geen	Gemeente Venray		

## Duikers of bruggen

VI - De zich in de weg bevindende bruggen en duikers, met vermelding van hun aard, hoofdafmeting en samenstelling van de onder afzonderlijke nummer opgenomen bruggen	VII - De onderhoudsplichtigen van de duiker of brug. (of wel van de kadastrale percelen of gedeelten van percelen waarop de verplichting rust)	VIII - Omvang de onderhoudsplicht (op te nemen de verplichtingen ten aanzien van de verharding, kunstwerken, beplanting enz. voor zoveel nodig en mogelijk met verwijzen naar de kolommen IV, Va, Vb, Vc en VII)	IX - Degenen die tot het onderhoud hebben bij te dragen (of wel de kadastrale percelen of gedeelten van de percelen waarop de verplichting rust) met vermelding van de hoegroetheid van de bijdrage	X - Het gezag dat volgens de artikelen 16 en 17 van de wegenwet heeft te zorgen dat de duiker of brug in goede staat verkeert	XI - Opmerkingen	XII - Aanduiding van de wijzigingen in de legger aangebracht met verwijzing naar de desbetreffende (eerste, tweede, derde, enz) wijzigingslegger			
a	duiker	Lengte = 11,560m	beton	Gemeente Venray	Gehele onderhoud	Geen	Gemeente Venray		
b	duiker	Lengte = 10,373m	beton	Gemeente Venray	Gehele onderhoud	Geen	Gemeente Venray		
c	duiker	Lengte = 14,779m	beton	Gemeente Venray	Gehele onderhoud	Geen	Gemeente Venray		
d	duiker	Lengte = 77,948m	beton	Gemeente Venray	Gehele onderhoud	Geen	Gemeente Venray		
e	duiker	Lengte = 12,008m	beton	Gemeente Venray	Gehele onderhoud	Geen	Gemeente Venray		
f	duiker	Lengte = 10,595m	beton	Gemeente Venray	Gehele onderhoud	Geen	Gemeente Venray		
g	duiker	Lengte = 64,613m	beton	Gemeente Venray	Gehele onderhoud	Geen	Gemeente Venray		
h	duiker	Lengte = 15,154m	PVC	Gemeente Venray	Gehele onderhoud	Geen	Gemeente Venray		
i	duiker	Lengte = 13,047m	beton	Gemeente Venray	Gehele onderhoud	Geen	Gemeente Venray		

# Rapportage wegenlegger

Weg in Vredepeel

I - Huidige BAG-nummer van de weg: 1001  
 II - Naam waaronder de weg bekend staat: Ballonzuilbos  
 IIIa - Beginpunt van de weg: Gemeentegrens  
 IIIb - Eindpunt van de weg: Beekweg  
 IIIc - Richting: Zuidelijk

## Wegdelen

Wegdeelnnummer	IV - Beperking in het gebruik van de weg als bedoeld in artikel 6 van de wegenwet; alsmede de afschuttingen welke zich op de weg bevinden.	Va - Aard van de verhardingen (of aangegeven dat de weg onverhard is)	Vb - Breedte in meters van de verharding of van de verschillende soorten van de verharding	Vc - Lengte van de verschillende delen in meters, langs de as van de weg gemeten	VII - De onderhoudsplichtigen van de weg (of wel van de kadastrale percelen of gedeelten van percelen waarop de verplichting rust)	VIII - Omvang van de onderhoudsplicht (op te nemen de verplichtingen ten aanzien van de verharding, kunstwerken, beplanting enz. voor zoveel nodig en mogelijk met verwijzen naar de kolommen IV, Va, Vb, Vc en VII)	IX – Degenen die tot het onderhoud hebben bij te dragen (of wel de kadastrale percelen of gedeelten van de percelen waarop de verplichting rust) met vermelding van de hoegrootheid van de bijdrage	X – Het gezag dat volgens de artikelen 16 en 17 van de wegenwet heeft te zorgen dat de weg in goede staat verkeert	XI - Opmerkingen	XII - Aanduiding van de wijzigingen in de legger aangebracht met verwijzing naar de desbetreffende (eerste, tweede, derde, enz) wijzigingslegger
3279	rijbaan lokale weg	onverhard	2,4	476,21	Gemeente Venray	Gehele onderhoud	Geen	Gemeente Venray		
3280	rijbaan lokale weg	onverhard	2,3	963,68	Gemeente Venray	Gehele onderhoud	Geen	Gemeente Venray		
3281	rijbaan lokale weg	onverhard	2,4	2376,47	Gemeente Venray	Gehele onderhoud	Geen	Gemeente Venray		
3284	rijbaan lokale weg	onverhard	2,4	376,17	Gemeente Venray	Gehele onderhoud	Geen	Gemeente Venray		
3285	rijbaan lokale weg	onverhard	2,4	330,78	Gemeente Venray	Gehele onderhoud	Geen	Gemeente Venray		
3286	rijbaan lokale weg	halfverhard	2,4	214,22	Gemeente Venray	Gehele onderhoud	Geen	Gemeente Venray		
3287	rijbaan lokale weg	onverhard	2,4	404,73	Gemeente Venray	Gehele onderhoud	Geen	Gemeente Venray		
3288	rijbaan lokale weg	onverhard	2,4	395,51	Gemeente Venray	Gehele onderhoud	Geen	Gemeente Venray		
3289	rijbaan lokale weg	onverhard	2,4	319,83	Gemeente Venray	Gehele onderhoud	Geen	Gemeente Venray		
3290	rijbaan lokale weg	halfverhard	2,6	1277,25	Gemeente Venray	Gehele onderhoud	Geen	Gemeente Venray		
3291	rijbaan lokale weg	onverhard	2,1	815,89	Gemeente Venray	Gehele onderhoud	Geen	Gemeente Venray		
3292	rijbaan lokale weg	onverhard	3,0	486,63	Gemeente Venray	Gehele onderhoud	Geen	Gemeente Venray		
3293	rijbaan lokale weg	onverhard	2,4	866,87	Gemeente Venray	Gehele onderhoud	Geen	Gemeente Venray		
3294	rijbaan lokale weg	onverhard	2,4	293,6	Gemeente Venray	Gehele onderhoud	Geen	Gemeente Venray		
3295	rijbaan lokale weg	onverhard	2,4	233,69	Gemeente Venray	Gehele onderhoud	Geen	Gemeente Venray		
3296	rijbaan lokale weg	onverhard	2,1	433,22	Gemeente Venray	Gehele onderhoud	Geen	Gemeente Venray		
3297	rijbaan lokale weg	onverhard	2,2	258,9	Gemeente Venray	Gehele onderhoud	Geen	Gemeente Venray		
3298	rijbaan lokale weg	onverhard	2,5	257,86	Gemeente Venray	Gehele onderhoud	Geen	Gemeente Venray		
3300	rijbaan lokale weg	onverhard	2,4	1553,28	Gemeente Venray	Gehele onderhoud	Geen	Gemeente Venray		
3412	rijbaan lokale weg	onverhard	2,5	9,88	Gemeente Venray	Gehele onderhoud	Geen	Gemeente Venray		
3440	rijbaan lokale weg	onverhard	2,3	244,22	Gemeente Venray	Gehele onderhoud	Geen	Gemeente Venray		
3442	rijbaan lokale weg	onverhard	2,3	223,38	Gemeente Venray	Gehele onderhoud	Geen	Gemeente Venray		
3443	rijbaan lokale weg	onverhard	3,3	258,01	Gemeente Venray	Gehele onderhoud	Geen	Gemeente Venray		
3444	rijbaan lokale weg	onverhard	2,5	756,53	Gemeente Venray	Gehele onderhoud	Geen	Gemeente Venray		
3445	rijbaan lokale weg	onverhard	2,3	258,3	Gemeente Venray	Gehele onderhoud	Geen	Gemeente Venray		
3446	rijbaan lokale weg	onverhard	2,3	271,12	Gemeente Venray	Gehele onderhoud	Geen	Gemeente Venray		
3447	rijbaan lokale weg	onverhard	2,8	164,18	Gemeente Venray	Gehele onderhoud	Geen	Gemeente Venray		
3448	rijbaan lokale weg	onverhard	2,8	293,89	Gemeente Venray	Gehele onderhoud	Geen	Gemeente Venray		
3449	rijbaan lokale weg	onverhard	2,2	333,77	Gemeente Venray	Gehele onderhoud	Geen	Gemeente Venray		
3450	rijbaan lokale weg	halfverhard	2,6	594,81	Gemeente Venray	Gehele onderhoud	Geen	Gemeente Venray		
4228	rijbaan lokale weg	onverhard	2,4	1122,94	Gemeente Venray	Gehele onderhoud	Geen	Gemeente Venray		
4236	rijbaan lokale weg	halfverhard	3,1	71,9	Perceelseigenaar: VRY00W18	Gehele onderhoud	Geen	Gemeente Venray		
4237	rijbaan lokale weg	cementbeton	3,5	4,24	Waterschap Limburg	Gehele onderhoud	Geen	Waterschap Limburg		
4421	voetpad	onverhard	2,4	1122,94	Perceelseigenaar: VRY00V211	Gehele onderhoud	Geen	Gemeente Venray		
4564	rijbaan lokale weg	onverhard	2,9	1928,05	Gemeente Venray	Gehele onderhoud	Geen	Gemeente Venray		

## Rapportage wegenlegger

### Duikers of bruggen

VI – De zich in de weg bevindende bruggen en duikers, met vermelding van hun aard, hoofdafmeting en samenstelling van de onder afzonderlijke nummer opgenomen bruggen				VII - De onderhoudsplichtigen van de duiker of brug. (of wel van de kadastrale percelen of gedeelten van percelen waarop de verplichting rust)	VIII - Omvang de onderhoudsplicht (op te nemen de verplichtingen ten aanzien van de verharding, kunstwerken, beplanting enz. voor zoveel nodig en mogelijk met verwijzigen naar de kolommen IV, Va, Vb, Vc en VII)	IX – Degenen die tot het onderhoud hebben bij te dragen (of wel de kadastrale percelen of gedeelten van de percelen waarop de verplichting rust) met vermelding van de hoegrootheid van de bijdrage	X – Het gezag dat volgens de artikelen 16 en 17 van de wegenwet heeft te zorgen dat de duiker of brug in goede staat verkeert	XI - Opmerkingen	XII - Aanduiding van de wijzigingen in de legger aangebracht met verwijzing naar de desbetreffende (eerste, tweede, derde, enz) wijzigingslegger
a	brug	Oppervlakte = 17,235m <sup>2</sup>	beton	Gemeente Venray	Gehele onderhoud	Geen	Gemeente Venray		
b	duiker	Lengte = 8,544m	beton	Waterschap Limburg	Gehele onderhoud	Geen	Waterschap Limburg		
c	duiker	Lengte = 29,578m	PVC	Gemeente Venray	Gehele onderhoud	Geen	Gemeente Venray		



# Rapportage wegenlegger

Weg in Vredepeel

I - Huidige BAG-nummer van de weg: 1002  
 II - Naam waaronder de weg bekend staat: Bestkazerne  
 IIIa - Beginpunt van de weg: N277 Ripseweg  
 IIIb - Eindpunt van de weg: Militaire Bestkazerne  
 IIIc - Richting: Zuidelijk

## Wegdelen

Wegdeelnummer	IV - Beperking in het gebruik van de weg als bedoeld in artikel 6 van de wegenwet; alsmede de afschuttingen welke zich op de weg bevinden.	Va - Aard van de verhardingen (of aangegeven dat de weg onverhard is)	Vb - Breedte in meters van de verharding of van de verschillende soorten van de verharding	Vc - Lengte van de verschillende delen in meters, langs de as van de weg gemeten	VII - De onderhoudsplichtigen van de weg (of wel van de kadastrale percelen of gedeelten van percelen waarop de verplichting rust)	VIII - Omvang van de onderhoudsplicht (op te nemen de verplichtingen ten aanzien van de verharding, kunstwerken, beplanting enz. voor zoveel nodig en mogelijk met verwijzen naar de kolommen IV, Va, Vb, Vc en VII)	IX – Degenen die tot het onderhoud hebben bij te dragen (of wel de kadastrale percelen of gedeelten van de percelen waarop de verplichting rust) met vermelding van de hoegrootheid van de bijdrage	X – Het gezag dat volgens de artikelen 16 en 17 van de wegenwet heeft te zorgen dat de weg in goede staat verkeert	XI - Opmerkingen	XII - Aanduiding van de wijzigingen in de legger aangebracht met verwijzing naar de desbetreffende (eerste, tweede, derde, enz) wijzigingslegger
34	fietspad	tegels	2,9	47,1	Ministerie van Defensie		Geen			
1965	voetpad	beton element	0,4	11,71	Ministerie van Defensie		Geen			
1966	parkeervlak	betonstraatstenen	3,5	47,55	Ministerie van Defensie		Geen			
1967	voetpad	betonstraatstenen	1,8	15,44	Ministerie van Defensie		Geen			
1969	voetpad	betonstraatstenen	0,5	35,29	Ministerie van Defensie		Geen			
1971	rijbaan lokale weg	betonstraatstenen	0,5	36,07	Ministerie van Defensie		Geen			
1972	voetpad	tegels	1,1	54,35	Ministerie van Defensie		Geen			
1973	parkeervlak	betonstraatstenen	2,3	40,32	Ministerie van Defensie		Geen			
1982	fietspad	tegels	3,3	98,3	Ministerie van Defensie		Geen			
1984	voetpad	tegels	1,5	4,64	Ministerie van Defensie		Geen			
1985	voetpad	betonstraatstenen	1,9	14,83	Ministerie van Defensie		Geen			
1991	voetpad	tegels	1,6	115,68	Ministerie van Defensie		Geen			
1992	rijbaan lokale weg	betonstraatstenen	6,0	110,65	Ministerie van Defensie		Geen			
1993	rijbaan lokale weg	betonstraatstenen	0,6	66,4	Ministerie van Defensie		Geen			
1994	voetpad	betonstraatstenen	0,5	8,97	Ministerie van Defensie		Geen			
1996	voetpad	betonstraatstenen	2,0	31,52	Ministerie van Defensie		Geen			
1997	rijbaan lokale weg	asfalt	11,4	141,76	Ministerie van Defensie		Geen			
1998	rijbaan lokale weg	betonstraatstenen	5,3	62,56	Ministerie van Defensie		Geen			
1999	rijbaan lokale weg	betonstraatstenen	0,5	50,45	Ministerie van Defensie		Geen			
2004	voetpad	sierbestrating	1,7	3,21	Ministerie van Defensie		Geen			
2007	parkeervlak	betonstraatstenen	2,6	36,09	Ministerie van Defensie		Geen			
2008	parkeervlak	betonstraatstenen	3,1	56,73	Ministerie van Defensie		Geen			
2012	voetpad	betonstraatstenen	1,1	41,25	Ministerie van Defensie		Geen			

# Rapportage wegenlegger

Weg in Vredepeel

I - Huidige BAG-nummer van de weg: 751  
 II - Naam waaronder de weg bekend staat: Kuulenweg  
 IIIa - Beginpunt van de weg: Gemeentegrens  
 IIIb - Eindpunt van de weg: Zwarte Pad  
 IIIc - Richting: Zuidelijk

## Wegdelen

Wegdeelnummer	IV - Beperking in het gebruik van de weg als bedoeld in artikel 6 van de wegenwet; alsmede de afschuttingen welke zich op de weg bevinden.	Va - Aard van de verhardingen (of aangegeven dat de weg onverhard is)	Vb - Breedte in meters van de verharding of van de verschillende soorten van de verharding	Vc - Lengte van de verschillende delen in meters, langs de as van de weg gemeten	VII - De onderhoudsplichtigen van de weg (of wel van de kadastrale percelen of gedeelten van percelen waarop de verplichting rust)	VIII - Omvang van de onderhoudsplicht (op te nemen de verplichtingen ten aanzien van de verharding, kunstwerken, beplanting enz. voor zoveel nodig en mogelijk met verwijzen naar de kolommen IV, Va, Vb, Vc en VII)	IX – Degenen die tot het onderhoud hebben bij te dragen (of wel de kadastrale percelen of gedeelten van de percelen waarop de verplichting rust) met vermelding van de hoegroetheid van de bijdrage	X – Het gezag dat volgens de artikelen 16 en 17 van de wegenwet heeft te zorgen dat de weg in goede staat verkeert	XI - Opmerkingen	XII - Aanduiding van de wijzigingen in de legger aangebracht met verwijzing naar de desbetreffende (eerste, tweede, derde, enz) wijzigingslegger
3178	rijbaan lokale weg	asfalt	3,4	776,93	Gemeente Venray	Gehele onderhoud	Geen	Gemeente Venray		
3180	rijbaan lokale weg	asfalt	3,3	548,01	Gemeente Venray	Gehele onderhoud	Geen	Gemeente Venray		
3301	rijbaan lokale weg	onverhard	2,9	1928,05	Gemeente Venray	Gehele onderhoud	Geen	Gemeente Venray		
3407	rijbaan lokale weg	onverhard	2,8	172,21	Gemeente Venray	Gehele onderhoud	Geen	Gemeente Venray		
3408	rijbaan lokale weg	asfalt	3,4	774,86	Gemeente Venray	Gehele onderhoud	Geen	Gemeente Venray		
3409	rijbaan lokale weg	asfalt	4,0	15	Gemeente Venray	Gehele onderhoud	Geen	Gemeente Venray		
3410	fietspad	halfverhard	1,0	584,04	Gemeente Venray	Gehele onderhoud	Geen	Gemeente Venray		
4552	rijbaan lokale weg	asfalt	3,9	4,51	Gemeente Venray	Gehele onderhoud	Geen	Gemeente Venray		

## Duikers of bruggen

VI – De zich in de weg bevindende bruggen en duikers, met vermelding van hun aard, hoofdafmeting en samenstelling van de onder afzonderlijke nummer opgenomen bruggen				VII - De onderhoudsplichtigen van de duiker of brug. (of wel van de kadastrale percelen of gedeelten van percelen waarop de verplichting rust)	VIII - Omvang de onderhoudsplicht (op te nemen de verplichtingen ten aanzien van de verharding, kunstwerken, beplanting enz. voor zoveel nodig en mogelijk met verwijzen naar de kolommen IV, Va, Vb, Vc en VII)	IX – Degenen die tot het onderhoud hebben bij te dragen (of wel de kadastrale percelen of gedeelten van de percelen waarop de verplichting rust) met vermelding van de hoegroetheid van de bijdrage	X – Het gezag dat volgens de artikelen 16 en 17 van de wegenwet heeft te zorgen dat de duiker of brug in goede staat verkeert	XI - Opmerkingen	XII - Aanduiding van de wijzigingen in de legger aangebracht met verwijzing naar de desbetreffende (eerste, tweede, derde, enz) wijzigingslegger
a	duiker	Lengte = 15,674m	beton	Gemeente Venray	Gehele onderhoud	Geen	Gemeente Venray		
b	brug	Oppervlakte = 69,385m <sup>2</sup>	beton	Gemeente Venray	Gehele onderhoud	Geen	Gemeente Venray		

# Rapportage wegenlegger

Weg in Vredepeel

I - Huidige BAG-nummer van de weg: 1026  
 II - Naam waaronder de weg bekend staat: N277 Ripseweg  
 IIIa - Beginpunt van de weg: N277 Peelweg  
 IIIb - Eindpunt van de weg: Gemeentegrens  
 IIIc - Richting: Noordoostelijk

## Wegdelen

Wegdeelnummer	IV - Beperking in het gebruik van de weg als bedoeld in artikel 6 van de wegenwet; alsmede de afschuttingen welke zich op de weg bevinden.	Va - Aard van de verhardingen (of aangegeven dat de weg onverhard is)	Vb - Breedte in meters van de verharding of van de verschillende soorten van de verharding	Vc - Lengte van de verschillende delen in meters, langs de as van de weg gemeten	VII - De onderhoudsplichtigen van de weg (of wel van de kadastrale percelen of gedeelten van percelen waarop de verplichting rust)	VIII - Omvang van de onderhoudsplicht (op te nemen de verplichtingen ten aanzien van de verharding, kunstwerken, beplanting enz. voor zoveel nodig en mogelijk met verwijzen naar de kolommen IV, Va, Vb, Vc en VII)	IX – Degenen die tot het onderhoud hebben bij te dragen (of wel de kadastrale percelen of gedeelten van de percelen waarop de verplichting rust) met vermelding van de hoegrootheid van de bijdrage	X – Het gezag dat volgens de artikelen 16 en 17 van de wegenwet heeft te zorgen dat de weg in goede staat verkeert	XI - Opmerkingen	XII - Aanduiding van de wijzigingen in de legger aangebracht met verwijzing naar de desbetreffende (eerste, tweede, derde, enz) wijzigingslegger
27	rijbaan regionale weg	asfalt	3,3	31,14	Provincie Limburg		Geen			
28	rijbaan regionale weg	betonstraatstenen	1,5	4,87	Provincie Limburg		Geen			
272	rijbaan regionale weg	asfalt	3,4	337,47	Provincie Limburg		Geen			
273	rijbaan regionale weg	asfalt	2,0	230,94	Provincie Limburg		Geen			
274	rijbaan regionale weg	asfalt	3,3	468,65	Provincie Limburg		Geen			
275	rijbaan regionale weg	asfalt	3,4	470,32	Provincie Limburg		Geen			
276	rijbaan regionale weg	asfalt	3,0	245,62	Provincie Limburg		Geen			
306	rijbaan regionale weg	betonstraatstenen	0,7	33,38	Provincie Limburg		Geen			
307	rijbaan regionale weg	asfalt	3,5	464,15	Provincie Limburg		Geen			
308	rijbaan regionale weg	asfalt	3,2	464,26	Provincie Limburg		Geen			
309	rijbaan regionale weg	asfalt	3,3	83,94	Provincie Limburg		Geen			
310	rijbaan regionale weg	asfalt	3,5	463,7	Provincie Limburg		Geen			
311	rijbaan regionale weg	asfalt	3,0	123,43	Provincie Limburg		Geen			
312	rijbaan regionale weg	asfalt	2,9	89,25	Provincie Limburg		Geen			
313	rijbaan regionale weg	asfalt	2,0	248,11	Provincie Limburg		Geen			
314	rijbaan regionale weg	asfalt	3,7	190,18	Provincie Limburg		Geen			
315	rijbaan regionale weg	asfalt	2,9	85,15	Provincie Limburg		Geen			
316	rijbaan regionale weg	betonstraatstenen	0,7	19,44	Provincie Limburg		Geen			
317	rijbaan regionale weg	asfalt	3,6	190,06	Provincie Limburg		Geen			
318	rijbaan regionale weg	asfalt	3,1	118,43	Provincie Limburg		Geen			
319	rijbaan regionale weg	asfalt	3,5	462,75	Provincie Limburg		Geen			
320	rijbaan regionale weg	asfalt	4,7	105,34	Provincie Limburg		Geen			
321	rijbaan regionale weg	asfalt	3,8	464,74	Provincie Limburg		Geen			
322	rijbaan regionale weg	asfalt	3,6	463,47	Provincie Limburg		Geen			
323	rijbaan regionale weg	asfalt	3,3	461,59	Provincie Limburg		Geen			
324	rijbaan regionale weg	asfalt	3,5	461,6	Provincie Limburg		Geen			
325	rijbaan regionale weg	asfalt	3,4	464,32	Provincie Limburg		Geen			
326	rijbaan regionale weg	asfalt	3,4	464,14	Provincie Limburg		Geen			
331	rijbaan regionale weg	asfalt	3,5	467,08	Provincie Limburg		Geen			
332	rijbaan regionale weg	betonstraatstenen	2,1	82,65	Provincie Limburg		Geen			
333	rijbaan regionale weg	asfalt	3,5	112,06	Provincie Limburg		Geen			
334	rijbaan regionale weg	asfalt	4,0	459,9	Provincie Limburg		Geen			
335	rijbaan regionale weg	asfalt	3,4	466,93	Provincie Limburg		Geen			
336	rijbaan regionale weg	asfalt	4,5	472,11	Provincie Limburg		Geen			
1908	fietspad	cementbeton	2,8	40,99	Provincie Limburg		Geen			
1909	fietspad	cementbeton	1,9	344,49	Provincie Limburg		Geen			
1910	fietspad	cementbeton	1,9	36,73	Provincie Limburg		Geen			
1911	fietspad	cementbeton	1,9	35,76	Provincie Limburg		Geen			

## Rapportage wegenlegger

### Wegdelen

Wegdeelnnummer	IV - Beperking in het gebruik van de weg als bedoeld in artikel 6 van de wegenwet; alsmede de afschuttingen welke zich op de weg bevinden.	Va - Aard van de verhardingen (of aangegeven dat de weg onverhard is)	Vb - Breedte in meters van de verharding of van de verschillende soorten van de verharding	Vc - Lengte van de verschillende delen in meters, langs de as van de weg gemeten	VII - De onderhoudsplichtigen van de weg (of wel van de kadastrale percelen of gedeelten van percelen waarop de verplichting rust)	VIII - Omvang van de onderhoudsplicht (op te nemen de verplichtingen ten aanzien van de verharding, kunstwerken, beplanting enz. voor zoveel nodig en mogelijk met verwijzen naar de kolommen IV, Va, Vb, Vc en VII)	IX – Degenen die tot het onderhoud hebben bij te dragen (of wel de kadastrale percelen of gedeelten van de percelen waarop de verplichting rust) met vermelding van de hoegroetheid van de bijdrage	X – Het gezag dat volgens de artikelen 16 en 17 van de wegenwet heeft te zorgen dat de weg in goede staat verkeert	XI - Opmerkingen	XII - Aanduiding van de wijzigingen in de legger aangebracht met verwijzing naar de desbetreffende (eerste, tweede, derde, enz) wijzigingslegger
1912	fietspad	cementbeton	1,8	104,09	Provincie Limburg		Geen			
1913	fietspad	cementbeton	1,9	84,03	Provincie Limburg		Geen			
1914	fietspad	cementbeton	1,9	457,54	Provincie Limburg		Geen			
1915	fietspad	cementbeton	2,5	11,41	Provincie Limburg		Geen			
1916	fietspad	cementbeton	1,8	466,44	Provincie Limburg		Geen			
1917	fietspad	cementbeton	1,9	2,89	Provincie Limburg		Geen			
1918	fietspad	cementbeton	1,9	57,29	Provincie Limburg		Geen			
1919	fietspad	cementbeton	1,9	466,11	Provincie Limburg		Geen			
1953	fietspad	cementbeton	2,8	4,06	Provincie Limburg		Geen			
2016	fietspad	cementbeton	1,8	24,11	Provincie Limburg		Geen			
2055	fietspad	cementbeton	1,9	467,77	Provincie Limburg		Geen			
2056	fietspad	cementbeton	1,8	462,06	Provincie Limburg		Geen			
2163	fietspad	cementbeton	1,8	461,88	Provincie Limburg		Geen			
2164	fietspad	cementbeton	1,8	468,66	Provincie Limburg		Geen			
2165	fietspad	cementbeton	1,8	463,84	Provincie Limburg		Geen			
2166	fietspad	cementbeton	1,8	461,94	Provincie Limburg		Geen			
2380	fietspad	asfalt	2,1	8,01	Provincie Limburg		Geen			
2381	fietspad	cementbeton	1,8	15,22	Provincie Limburg		Geen			
2382	fietspad	cementbeton	1,9	456,37	Provincie Limburg		Geen			
2383	fietspad	cementbeton	1,8	465,65	Provincie Limburg		Geen			
2384	fietspad	cementbeton	2,0	10,12	Provincie Limburg		Geen			
2385	fietspad	cementbeton	3,3	12,98	Provincie Limburg		Geen			
2386	fietspad	cementbeton	1,9	92,02	Provincie Limburg		Geen			
2388	fietspad	cementbeton	1,9	304,72	Provincie Limburg		Geen			
2389	fietspad	cementbeton	1,9	479,25	Provincie Limburg		Geen			
2390	fietspad	cementbeton	1,8	460,72	Provincie Limburg		Geen			
2391	fietspad	cementbeton	1,8	61,28	Provincie Limburg		Geen			
2485	rijbaan regionale weg	asfalt	0,9	9,27	Gemeente Venray	Gehele onderhoud	Geen	Gemeente Venray		
4002	rijbaan regionale weg	asfalt	6,6	92,99	Gemeente Venray	Gehele onderhoud	Geen	Gemeente Venray		

### Duikers of bruggen

VI – De zich in de weg bevindende bruggen en duikers, met vermelding van hun aard, hoofdafmeting en samenstelling van de onder afzonderlijke nummer opgenomen bruggen	VII - De onderhoudsplichtigen van de duiker of brug. (of wel van de kadastrale percelen of gedeelten van percelen waarop de verplichting rust)	VIII - Omvang de onderhoudsplicht (op te nemen de verplichtingen ten aanzien van de verharding, kunstwerken, beplanting enz. voor zoveel nodig en mogelijk met verwijzen naar de kolommen IV, Va, Vb, Vc en VII)	IX – Degenen die tot het onderhoud hebben bij te dragen (of wel de kadastrale percelen of gedeelten van de percelen waarop de verplichting rust) met vermelding van de hoegroetheid van de bijdrage	X – Het gezag dat volgens de artikelen 16 en 17 van de wegenwet heeft te zorgen dat de duiker of brug in goede staat verkeert	XI - Opmerkingen	XII - Aanduiding van de wijzigingen in de legger aangebracht met verwijzing naar de desbetreffende (eerste, tweede, derde, enz) wijzigingslegger			
a	duiker	Lengte = 9,125m	beton	Gemeente Venray	Gehele onderhoud	Geen	Gemeente Venray		
b	duiker	Lengte = 32,840m	beton	Provincie Limburg	Gehele onderhoud	Geen	Provincie Limburg		
c	duiker	Lengte = 18,747m	beton	Provincie Limburg	Gehele onderhoud	Geen	Provincie Limburg		
d	duiker	Lengte = 18,186m	beton	Waterschap Limburg	Gehele onderhoud	Geen	Waterschap Limburg		
e	brug	Oppervlakte = 39,860m <sup>2</sup>	beton	Provincie Limburg	Gehele onderhoud	Geen	Provincie Limburg		

# Rapportage wegenlegger

Weg in Vredepeel

I - Huidige BAG-nummer van de weg: 753  
 II - Naam waaronder de weg bekend staat: Twistweg  
 IIIa - Beginpunt van de weg: Gemeentegrens  
 IIIb - Eindpunt van de weg: Komgrens  
 IIIc - Richting: Zuidelijk

## Wegdelen

Wegdeelnummer	IV - Beperking in het gebruik van de weg als bedoeld in artikel 6 van de wegenwet; alsmede de afschuttingen welke zich op de weg bevinden.	Va - Aard van de verhardingen (of aangegeven dat de weg onverhard is)	Vb - Breedte in meters van de verharding of van de verschillende soorten van de verharding	Vc - Lengte van de verschillende delen in meters, langs de as van de weg gemeten	VII - De onderhoudsplichtigen van de weg (of wel van de kadastrale percelen of gedeelten van percelen waarop de verplichting rust)	VIII - Omvang van de onderhoudsplicht (op te nemen de verplichtingen ten aanzien van de verharding, kunstwerken, beplanting enz. voor zoveel nodig en mogelijk met verwijzen naar de kolommen IV, Va, Vb, Vc en VII)	IX - Degenen die tot het onderhoud hebben bij te dragen (of wel de kadastrale percelen of gedeelten van de percelen waarop de verplichting rust) met vermelding van de hoegrootheid van de bijdrage	X - Het gezag dat volgens de artikelen 16 en 17 van de wegenwet heeft te zorgen dat de weg in goede staat verkeert	XI - Opmerkingen	XII - Aanduiding van de wijzigingen in de legger aangebracht met verwijzing naar de desbetreffende (eerste, tweede, derde, enz) wijzigingslegger
3111	rijbaan lokale weg	onverhard	3,1	866,27	Gemeente Venray	Gehele onderhoud	Geen	Gemeente Venray		
3112	rijbaan lokale weg	betonstraatstenen	2,7	9,5	Gemeente Venray	Gehele onderhoud	Geen	Gemeente Venray		
3113	rijbaan lokale weg	asfalt	4,2	679,22	Gemeente Venray	Gehele onderhoud	Geen	Gemeente Venray		
3172	rijbaan lokale weg	onverhard	2,6	473,41	Gemeente Venray	Gehele onderhoud	Geen	Gemeente Venray		
3173	rijbaan lokale weg	onverhard	2,8	810,06	Gemeente Venray	Gehele onderhoud	Geen	Gemeente Venray		
3179	rijbaan lokale weg	betonstraatstenen	0,6	12,22	Gemeente Venray	Gehele onderhoud	Geen	Gemeente Venray		
3181	rijbaan lokale weg	asfalt	4,2	731,15	Gemeente Venray	Gehele onderhoud	Geen	Gemeente Venray		
3182	rijbaan lokale weg	asfalt	4,3	795	Gemeente Venray	Gehele onderhoud	Geen	Gemeente Venray		
3406	rijbaan lokale weg	halfverhard	4,6	58,48	Perceelseigenaar: VRY00K359 en VRY00K473	Gehele onderhoud	Geen	Gemeente Venray		
4196	rijbaan lokale weg	onverhard	2,9	959,21	Perceelseigenaar: VRY00K216 en VRY00K330	Gehele onderhoud	Geen	Gemeente Venray		
4203	rijbaan lokale weg	asfalt	2,7	310,43	Perceelseigenaar: VRY00K441, VRY00K447, VRY00K449 en VRY00K276	Gehele onderhoud	Geen	Gemeente Venray		
4206	rijbaan lokale weg	asfalt	5,5	10,65	Gemeente Venray	Gehele onderhoud	Geen	Gemeente Venray		
4218	rijbaan lokale weg	onverhard	2,6	19,42	Perceelseigenaar: VRY00K216 en VRY00K330	Gehele onderhoud	Geen	Gemeente Venray		
4219	rijbaan lokale weg	onverhard	3,1	72,79	Perceelseigenaar: VRY00K216 en VRY00K330	Gehele onderhoud	Geen	Gemeente Venray		
4243	rijbaan lokale weg	asfalt	4,1	66,78	Perceelseigenaar: VRY00K54	Gehele onderhoud	Geen	Gemeente Venray		
4245	rijbaan lokale weg	asfalt	4,1	540,97	Perceelseigenaar: VRY00K54	Gehele onderhoud	Geen	Gemeente Venray		
4610	rijbaan lokale weg	onverhard	2,4	382	Perceelseigenaar: VRY00K441, VRY00K447, VRY00K449 en VRY00K276	Gehele onderhoud	Geen	Gemeente Venray		

## Duikers of bruggen

VI - De zich in de weg bevindende bruggen en duikers, met vermelding van hun aard, hoofdafmeting en samenstelling van de onder afzonderlijke nummer opgenomen bruggen	VII - De onderhoudsplichtigen van de duiker of brug. (of wel van de kadastrale percelen of gedeelten van percelen waarop de verplichting rust)	VIII - Omvang de onderhoudsplicht (op te nemen de verplichtingen ten aanzien van de verharding, kunstwerken, beplanting enz. voor zoveel nodig en mogelijk met verwijzen naar de kolommen IV, Va, Vb, Vc en VII)	IX - Degenen die tot het onderhoud hebben bij te dragen (of wel de kadastrale percelen of gedeelten van de percelen waarop de verplichting rust) met vermelding van de hoegrootheid van de bijdrage	X - Het gezag dat volgens de artikelen 16 en 17 van de wegenwet heeft te zorgen dat de duiker of brug in goede staat verkeert	XI - Opmerkingen	XII - Aanduiding van de wijzigingen in de legger aangebracht met verwijzing naar de desbetreffende (eerste, tweede, derde, enz) wijzigingslegger			
a	duiker	Lengte = 18,234m	beton	Gemeente Venray	Gehele onderhoud	Geen	Gemeente Venray		
b	duiker	Lengte = 14,215m	PVC	Gemeente Venray	Gehele onderhoud	Geen	Gemeente Venray		
c	duiker	Lengte = 15,682m	beton	Gemeente Venray	Gehele onderhoud	Geen	Gemeente Venray		
d	brug	Oppervlakte = 75,196m <sup>2</sup>	beton	Gemeente Venray	Gehele onderhoud	Geen	Gemeente Venray		

# Rapportage wegenlegger

Weg in Vredepeel

I - Huidige BAG-nummer van de weg: 1031  
 II - Naam waaronder de weg bekend staat: Vliegveld  
 IIIa - Beginpunt van de weg: N277 Ripseweg  
 IIIb - Eindpunt van de weg: Bakelsedijk  
 IIIc - Richting: Zuidelijk

## Wegdelen

Wegdeelnnummer	IV - Beperking in het gebruik van de weg als bedoeld in artikel 6 van de wegenwet; alsmede de afschuttingen welke zich op de weg bevinden.	Va - Aard van de verhardingen (of aangegeven dat de weg onverhard is)	Vb - Breedte in meters van de verharding of van de verschillende soorten van de verharding	Vc - Lengte van de verschillende delen in meters, langs de as van de weg gemeten	VII - De onderhoudsplichtigen van de weg (of wel van de kadastrale percelen of gedeelten van percelen waarop de verplichting rust)	VIII - Omvang van de onderhoudsplicht (op te nemen de verplichtingen ten aanzien van de verharding, kunstwerken, beplanting enz. voor zoveel nodig en mogelijk met verwijzen naar de kolommen IV, Va, Vb, Vc en VII)	IX – Degenen die tot het onderhoud hebben bij te dragen (of wel de kadastrale percelen of gedeelten van de percelen waarop de verplichting rust) met vermelding van de hoegrootheid van de bijdrage	X – Het gezag dat volgens de artikelen 16 en 17 van de wegenwet heeft te zorgen dat de weg in goede staat verkeert	XI - Opmerkingen	XII - Aanduiding van de wijzigingen in de legger aangebracht met verwijzing naar de desbetreffende (eerste, tweede, derde, enz) wijzigingslegger
4214	rijbaan lokale weg	betonstraatstenen	1,0	3,89	Gemeente Venray	Gehele onderhoud	Geen	Gemeente Venray		
4215	rijbaan lokale weg	betonstraatstenen	2,7	5,37	Gemeente Venray	Gehele onderhoud	Geen	Gemeente Venray		
4369	rijbaan lokale weg	onverhard	2,5	3215,15	Gemeente Venray	Gehele onderhoud	Geen	Gemeente Venray		

# Rapportage wegenlegger

Weg in Vredepeel

I - Huidige BAG-nummer van de weg: 754  
 II - Naam waaronder de weg bekend staat: Vredeweg  
 IIIa - Beginpunt van de weg: Gemeentegrens  
 IIIb - Eindpunt van de weg: N277 Ripseweg  
 IIIc - Richting: Zuidelijk

## Wegdelen

Wegdeelnummer	IV - Beperking in het gebruik van de weg als bedoeld in artikel 6 van de wegenwet; alsmede de afschuttingen welke zich op de weg bevinden.	Va - Aard van de verhardingen (of aangegeven dat de weg onverhard is)	Vb - Breedte in meters van de verharding of van de verschillende soorten van de verharding	Vc - Lengte van de verschillende delen in meters, langs de as van de weg gemeten	VII - De onderhoudsplichtigen van de weg (of wel van de kadastrale percelen of gedeelten van percelen waarop de verplichting rust)	VIII - Omvang van de onderhoudsplicht (op te nemen de verplichtingen ten aanzien van de verharding, kunstwerken, beplanting enz. voor zoveel nodig en mogelijk met verwijzen naar de kolommen IV, Va, Vb, Vc en VII)	IX – Degenen die tot het onderhoud hebben bij te dragen (of wel de kadastrale percelen of gedeelten van de percelen waarop de verplichting rust) met vermelding van de hoegroetheid van de bijdrage	X – Het gezag dat volgens de artikelen 16 en 17 van de wegenwet heeft te zorgen dat de weg in goede staat verkeert	XI - Opmerkingen	XII - Aanduiding van de wijzigingen in de legger aangebracht met verwijzing naar de desbetreffende (eerste, tweede, derde, enz) wijzigingslegger
3110	rijbaan lokale weg	asfalt	3,5	777,21	Gemeente Venray	Gehele onderhoud	Geen	Gemeente Venray		
3116	rijbaan lokale weg	asfalt	3,5	763,1	Gemeente Venray	Gehele onderhoud	Geen	Gemeente Venray		
3117	rijbaan lokale weg	asfalt	3,5	615,08	Gemeente Venray	Gehele onderhoud	Geen	Gemeente Venray		
3118	rijbaan lokale weg	asfalt	4,0	116,91	Gemeente Venray	Gehele onderhoud	Geen	Gemeente Venray		
3129	rijbaan lokale weg	asfalt	4,0	740,77	Gemeente Venray	Gehele onderhoud	Geen	Gemeente Venray		
4425	rijbaan lokale weg	onverhard	2,7	890,36	Waterschap Limburg	Gehele onderhoud	Geen	Waterschap Limburg		

## Duikers of bruggen

VI – De zich in de weg bevindende bruggen en duikers, met vermelding van hun aard, hoofdafmeting en samenstelling van de onder afzonderlijke nummer opgenomen bruggen				VII - De onderhoudsplichtigen van de duiker of brug. (of wel van de kadastrale percelen of gedeelten van percelen waarop de verplichting rust)	VIII - Omvang de onderhoudsplicht (op te nemen de verplichtingen ten aanzien van de verharding, kunstwerken, beplanting enz. voor zoveel nodig en mogelijk met verwijzen naar de kolommen IV, Va, Vb, Vc en VII)	IX – Degenen die tot het onderhoud hebben bij te dragen (of wel de kadastrale percelen of gedeelten van de percelen waarop de verplichting rust) met vermelding van de hoegroetheid van de bijdrage	X – Het gezag dat volgens de artikelen 16 en 17 van de wegenwet heeft te zorgen dat de duiker of brug in goede staat verkeert	XI - Opmerkingen	XII - Aanduiding van de wijzigingen in de legger aangebracht met verwijzing naar de desbetreffende (eerste, tweede, derde, enz) wijzigingslegger
a	duiker	Lengte = 31,226m	PVC	Gemeente Venray	Gehele onderhoud	Geen	Gemeente Venray		
b	duiker	Lengte = 25,302m	beton	Gemeente Venray	Gehele onderhoud	Geen	Gemeente Venray		
c	duiker	Lengte = 24,404m	beton	Gemeente Venray	Gehele onderhoud	Geen	Gemeente Venray		
d	duiker	Lengte = 58,527m	PVC	Gemeente Venray	Gehele onderhoud	Geen	Gemeente Venray		
e	duiker	Lengte = 34,845m	beton	Gemeente Venray	Gehele onderhoud	Geen	Gemeente Venray		
f	duiker	Lengte = 8,006m	beton	Waterschap Limburg	Gehele onderhoud	Geen	Waterschap Limburg		

# Rapportage wegenlegger

Weg in Vredepeel

I - Huidige BAG-nummer van de weg: 755  
 II - Naam waaronder de weg bekend staat: Zwartwater  
 IIIa - Beginpunt van de weg: Beekweg  
 IIIb - Eindpunt van de weg: Rozendaal  
 IIIc - Richting: Oostelijk

## Wegdelen

Wegdeelnnummer	IV - Beperking in het gebruik van de weg als bedoeld in artikel 6 van de wegenwet; alsmede de afschuttingen welke zich op de weg bevinden.	Va - Aard van de verhardingen (of aangegeven dat de weg onverhard is)	Vb - Breedte in meters van de verharding of van de verschillende soorten van de verharding	Vc - Lengte van de verschillende delen in meters, langs de as van de weg gemeten	VII - De onderhoudsplichtigen van de weg (of wel van de kadastrale percelen of gedeelten van percelen waarop de verplichting rust)	VIII - Omvang van de onderhoudsplicht (op te nemen de verplichtingen ten aanzien van de verharding, kunstwerken, beplanting enz. voor zoveel nodig en mogelijk met verwijzen naar de kolommen IV, Va, Vb, Vc en VII)	IX – Degenen die tot het onderhoud hebben bij te dragen (of wel de kadastrale percelen of gedeelten van de percelen waarop de verplichting rust) met vermelding van de hoegrootheid van de bijdrage	X – Het gezag dat volgens de artikelen 16 en 17 van de wegenwet heeft te zorgen dat de weg in goede staat verkeert	XI - Opmerkingen	XII - Aanduiding van de wijzigingen in de legger aangebracht met verwijzing naar de desbetreffende (eerste, tweede, derde, enz) wijzigingslegger
3176	fietspad	asfalt	2,2	82,95	Gemeente Venray	Gehele onderhoud	Geen	Gemeente Venray		
3199	rijbaan lokale weg	onverhard	2,4	12977,33	Gemeente Venray	Gehele onderhoud	Geen	Gemeente Venray		
3305	rijbaan lokale weg	asfalt	3,6	218,87	Gemeente Venray	Gehele onderhoud	Geen	Gemeente Venray		
3306	rijbaan lokale weg	asfalt	3,4	221,62	Gemeente Venray	Gehele onderhoud	Geen	Gemeente Venray		
3307	fietspad	betonstraatstenen	2,1	2,87	Gemeente Venray	Gehele onderhoud	Geen	Gemeente Venray		

## Duikers of bruggen

VI – De zich in de weg bevindende bruggen en duikers, met vermelding van hun aard, hoofdafmeting en samenstelling van de onder afzonderlijke nummer opgenomen bruggen				VII - De onderhoudsplichtigen van de duiker of brug. (of wel van de kadastrale percelen of gedeelten van percelen waarop de verplichting rust)	VIII - Omvang de onderhoudsplicht (op te nemen de verplichtingen ten aanzien van de verharding, kunstwerken, beplanting enz. voor zoveel nodig en mogelijk met verwijzen naar de kolommen IV, Va, Vb, Vc en VII)	IX – Degenen die tot het onderhoud hebben bij te dragen (of wel de kadastrale percelen of gedeelten van de percelen waarop de verplichting rust) met vermelding van de hoegrootheid van de bijdrage	X – Het gezag dat volgens de artikelen 16 en 17 van de wegenwet heeft te zorgen dat de duiker of brug in goede staat verkeert	XI - Opmerkingen	XII - Aanduiding van de wijzigingen in de legger aangebracht met verwijzing naar de desbetreffende (eerste, tweede, derde, enz) wijzigingslegger
a	duiker	Lengte = 19,330m	PVC	Gemeente Venray	Gehele onderhoud	Geen	Gemeente Venray		
b	brug	Oppervlakte = 41,806m <sup>2</sup>	beton	Gemeente Venray	Gehele onderhoud	Geen	Gemeente Venray		



# Rapportage wegenlegger

Weg in Wanssum

I - Huidige BAG-nummer van de weg: 3956  
 II - Naam waaronder de weg bekend staat: Blitterswijckseweg  
 IIIa - Beginpunt van de weg: Komgrens  
 IIIb - Eindpunt van de weg: Oude Heerweg  
 IIIc - Richting: Zuidoostelijk

## Wegdelen

Wegdeelnnummer	IV - Beperking in het gebruik van de weg als bedoeld in artikel 6 van de wegenwet; alsmede de afschuttingen welke zich op de weg bevinden.	Va - Aard van de verhardingen (of aangegeven dat de weg onverhard is)	Vb - Breedte in meters van de verharding of van de verschillende soorten van de verharding	Vc - Lengte van de verschillende delen in meters, langs de as van de weg gemeten	VII - De onderhoudsplichtigen van de weg (of wel van de kadastrale percelen of gedeelten van percelen waarop de verplichting rust)	VIII - Omvang van de onderhoudsplicht (op te nemen de verplichtingen ten aanzien van de verharding, kunstwerken, beplanting enz. voor zoveel nodig en mogelijk met verwijzen naar de kolommen IV, Va, Vb, Vc en VII)	IX – Degenen die tot het onderhoud hebben bij te dragen (of wel de kadastrale percelen of gedeelten van de percelen waarop de verplichting rust) met vermelding van de hoegrootheid van de bijdrage	X – Het gezag dat volgens de artikelen 16 en 17 van de wegenwet heeft te zorgen dat de weg in goede staat verkeert	XI - Opmerkingen	XII - Aanduiding van de wijzigingen in de legger aangebracht met verwijzing naar de desbetreffende (eerste, tweede, derde, enz) wijzigingslegger
3756	rijbaan lokale weg	asfalt	5,1	523,94	Gemeente Venray	Gehele onderhoud	Geen	Gemeente Venray		
3759	rijbaan lokale weg	betonstraatstenen	0,6	55,49	Gemeente Venray	Gehele onderhoud	Geen	Gemeente Venray		
3760	rijbaan lokale weg	betonstraatstenen	0,6	47,54	Gemeente Venray	Gehele onderhoud	Geen	Gemeente Venray		
3761	rijbaan lokale weg	asfalt	2,5	240,43	Gemeente Venray	Gehele onderhoud	Geen	Gemeente Venray		
3762	fietspad	betonstraatstenen	2,5	520,68	Gemeente Venray	Gehele onderhoud	Geen	Gemeente Venray		
3763	rijbaan lokale weg	betonstraatstenen	0,4	51,24	Gemeente Venray	Gehele onderhoud	Geen	Gemeente Venray		
3872	voetpad	betonstraatstenen	0,8	9,17	Gemeente Venray	Gehele onderhoud	Geen	Gemeente Venray		

# Rapportage wegenlegger

Weg in Wanssum

I - Huidige BAG-nummer van de weg: 3957  
 II - Naam waaronder de weg bekend staat: Brugstraat  
 IIIa - Beginpunt van de weg: Komgrens  
 IIIb - Eindpunt van de weg: N270 Koninginnenbrug  
 IIIc - Richting: Noordoostelijk

## Wegdelen

Wegdeelnummer	IV - Beperking in het gebruik van de weg als bedoeld in artikel 6 van de wegenwet; alsmede de afschuttingen welke zich op de weg bevinden.	Va - Aard van de verhardingen (of aangegeven dat de weg onverhard is)	Vb - Breedte in meters van de verharding of van de verschillende soorten van de verharding	Vc - Lengte van de verschillende delen in meters, langs de as van de weg gemeten	VII - De onderhoudsplichtigen van de weg (of wel van de kadastrale percelen of gedeelten van percelen waarop de verplichting rust)	VIII - Omvang van de onderhoudsplicht (op te nemen de verplichtingen ten aanzien van de verharding, kunstwerken, beplanting enz. voor zoveel nodig en mogelijk met verwijzen naar de kolommen IV, Va, Vb, Vc en VII)	IX – Degenen die tot het onderhoud hebben bij te dragen (of wel de kadastrale percelen of gedeelten van de percelen waarop de verplichting rust) met vermelding van de hoegrootheid van de bijdrage	X – Het gezag dat volgens de artikelen 16 en 17 van de wegenwet heeft te zorgen dat de weg in goede staat verkeert	XI - Opmerkingen	XII - Aanduiding van de wijzigingen in de legger aangebracht met verwijzing naar de desbetreffende (eerste, tweede, derde, enz) wijzigingslegger
748	rijbaan lokale weg	asfalt	3,4	91,71	Gemeente Venray	Gehele onderhoud	Geen	Gemeente Venray		
750	rijbaan lokale weg	asfalt	3,3	91,7	Gemeente Venray	Gehele onderhoud	Geen	Gemeente Venray		
815	rijbaan lokale weg	asfalt	3,3	96,91	Gemeente Venray	Gehele onderhoud	Geen	Gemeente Venray		
816	rijbaan lokale weg	asfalt	3,3	93,83	Gemeente Venray	Gehele onderhoud	Geen	Gemeente Venray		
818	rijbaan lokale weg	asfalt	3,4	97,36	Gemeente Venray	Gehele onderhoud	Geen	Gemeente Venray		
819	rijbaan lokale weg	asfalt	3,4	93,47	Gemeente Venray	Gehele onderhoud	Geen	Gemeente Venray		
820	rijbaan lokale weg	asfalt	3,3	89,49	Gemeente Venray	Gehele onderhoud	Geen	Gemeente Venray		
821	rijbaan lokale weg	asfalt	3,2	89,01	Gemeente Venray	Gehele onderhoud	Geen	Gemeente Venray		
2465	rijbaan lokale weg	asfalt	4,3	90,51	Gemeente Venray	Gehele onderhoud	Geen	Gemeente Venray		
2466	rijbaan lokale weg	asfalt	4,3	93,52	Gemeente Venray	Gehele onderhoud	Geen	Gemeente Venray		
2467	rijbaan lokale weg	asfalt	4,3	92,98	Gemeente Venray	Gehele onderhoud	Geen	Gemeente Venray		
2468	rijbaan lokale weg	asfalt	4,2	99,43	Gemeente Venray	Gehele onderhoud	Geen	Gemeente Venray		
2469	rijbaan lokale weg	asfalt	4,3	91,71	Gemeente Venray	Gehele onderhoud	Geen	Gemeente Venray		
2470	rijbaan lokale weg	asfalt	4,3	93,59	Gemeente Venray	Gehele onderhoud	Geen	Gemeente Venray		
2471	rijbaan lokale weg	asfalt	4,3	95,71	Gemeente Venray	Gehele onderhoud	Geen	Gemeente Venray		
2475	rijbaan lokale weg	asfalt	5,1	80,77	Gemeente Venray	Gehele onderhoud	Geen	Gemeente Venray		
2480	rijbaan lokale weg	asfalt	4,3	92,49	Gemeente Venray	Gehele onderhoud	Geen	Gemeente Venray		
2482	rijbaan lokale weg	asfalt	4,9	93,36	Gemeente Venray	Gehele onderhoud	Geen	Gemeente Venray		
4463	rijbaan lokale weg	asfalt	7,5	85,23	Gemeente Venray	Gehele onderhoud	Geen	Gemeente Venray		
4464	rijbaan lokale weg	asfalt	6,4	86,18	Gemeente Venray	Gehele onderhoud	Geen	Gemeente Venray		

# Rapportage wegenlegger

Weg in Wanssum

I - Huidige BAG-nummer van de weg: 4005  
 II - Naam waaronder de weg bekend staat: de Blauwe Steen  
 IIIa - Beginpunt van de weg: N270 Boomkensweg  
 IIIb - Eindpunt van de weg: Meerlosebaan  
 IIIc - Richting: Noordelijk

## Wegdelen

Wegdeelnummer	IV - Beperking in het gebruik van de weg als bedoeld in artikel 6 van de wegenwet; alsmede de afschuttingen welke zich op de weg bevinden.	Va - Aard van de verhardingen (of aangegeven dat de weg onverhard is)	Vb - Breedte in meters van de verharding of van de verschillende soorten van de verharding	Vc - Lengte van de verschillende delen in meters, langs de as van de weg gemeten	VII - De onderhoudsplichtigen van de weg (of wel van de kadastrale percelen of gedeelten van percelen waarop de verplichting rust)	VIII - Omvang van de onderhoudsplicht (op te nemen de verplichtingen ten aanzien van de verharding, kunstwerken, beplanting enz. voor zoveel nodig en mogelijk met verwijzen naar de kolommen IV, Va, Vb, Vc en VII)	IX – Degenen die tot het onderhoud hebben bij te dragen (of wel de kadastrale percelen of gedeelten van de percelen waarop de verplichting rust) met vermelding van de hoegrootheid van de bijdrage	X – Het gezag dat volgens de artikelen 16 en 17 van de wegenwet heeft te zorgen dat de weg in goede staat verkeert	XI - Opmerkingen	XII - Aanduiding van de wijzigingen in de legger aangebracht met verwijzing naar de desbetreffende (eerste, tweede, derde, enz) wijzigingslegger
3709	rijbaan lokale weg	asfalt	4,8	279,41	Gemeente Venray	Gehele onderhoud	Geen	Gemeente Venray		
3745	rijbaan lokale weg	asfalt	3,0	104,71	Gemeente Venray	Gehele onderhoud	Geen	Gemeente Venray		
3797	rijbaan lokale weg	asfalt	2,9	320,72	Gemeente Venray	Gehele onderhoud	Geen	Gemeente Venray		
3801	rijbaan lokale weg	asfalt	4,7	496,64	Gemeente Venray	Gehele onderhoud	Geen	Gemeente Venray		
3804	rijbaan lokale weg	halfverhard	2,6	140,67	Gemeente Venray	Gehele onderhoud	Geen	Gemeente Venray		
4427	rijbaan lokale weg	asfalt	4,9	8,85	Gemeente Venray	Gehele onderhoud	Geen	Gemeente Venray		

## Duikers of bruggen

VI – De zich in de weg bevindende bruggen en duikers, met vermelding van hun aard, hoofdafmeting en samenstelling van de onder afzonderlijke nummer opgenomen bruggen	VII - De onderhoudsplichtigen van de duiker of brug. (of wel van de kadastrale percelen of gedeelten van percelen waarop de verplichting rust)	VIII - Omvang de onderhoudsplicht (op te nemen de verplichtingen ten aanzien van de verharding, kunstwerken, beplanting enz. voor zoveel nodig en mogelijk met verwijzen naar de kolommen IV, Va, Vb, Vc en VII)	IX – Degenen die tot het onderhoud hebben bij te dragen (of wel de kadastrale percelen of gedeelten van de percelen waarop de verplichting rust) met vermelding van de hoegrootheid van de bijdrage	X – Het gezag dat volgens de artikelen 16 en 17 van de wegenwet heeft te zorgen dat de duiker of brug in goede staat verkeert	XI - Opmerkingen	XII - Aanduiding van de wijzigingen in de legger aangebracht met verwijzing naar de desbetreffende (eerste, tweede, derde, enz) wijzigingslegger			
a	duiker	Lengte = 9,980m	beton	Gemeente Venray	Gehele onderhoud	Geen	Gemeente Venray		
b	duiker	Lengte = 14,639m	beton	Provincie Limburg	Gehele onderhoud	Geen	Provincie Limburg		
c	duiker	Lengte = 8,057m	beton	Gemeente Venray	Gehele onderhoud	Geen	Gemeente Venray		
d	duiker	Lengte = 6,537m	beton	Waterschap Limburg	Gehele onderhoud	Geen	Waterschap Limburg		
e	duiker	Lengte = 11,726m	beton	Waterschap Limburg	Gehele onderhoud	Geen	Waterschap Limburg		

## Rapportage wegenlegger

Weg in Wanssum

I - Huidige BAG-nummer van de weg: 3962  
 II - Naam waaronder de weg bekend staat: De Cuypersstraat  
 IIIa - Beginpunt van de weg: Komgrens  
 IIIb - Eindpunt van de weg: Komgrens  
 IIIc - Richting: Noordelijk

### Wegdelen

Wegdeelnnummer	IV - Beperking in het gebruik van de weg als bedoeld in artikel 6 van de wegenwet; alsmede de afschuttingen welke zich op de weg bevinden.	Va - Aard van de verhardingen (of aangegeven dat de weg onverhard is)	Vb - Breedte in meters van de verharding of van de verschillende soorten van de verharding	Vc - Lengte van de verschillende delen in meters, langs de as van de weg gemeten	VII - De onderhoudsplichtigen van de weg (of wel van de kadastrale percelen of gedeelten van percelen waarop de verplichting rust)	VIII - Omvang van de onderhoudsplicht (op te nemen de verplichtingen ten aanzien van de verharding, kunstwerken, beplanting enz. voor zoveel nodig en mogelijk met verwijzen naar de kolommen IV, Va, Vb, Vc en VII)	IX – Degenen die tot het onderhoud hebben bij te dragen (of wel de kadastrale percelen of gedeelten van de percelen waarop de verplichting rust) met vermelding van de hoegroetheid van de bijdrage	X – Het gezag dat volgens de artikelen 16 en 17 van de wegenwet heeft te zorgen dat de weg in goede staat verkeert	XI - Opmerkingen	XII - Aanduiding van de wijzigingen in de legger aangebracht met verwijzing naar de desbetreffende (eerste, tweede, derde, enz) wijzigingslegger
3755	voetpad	halfverhard	2,1	171,17	Gemeente Venray	Gehele onderhoud	Geen	Gemeente Venray		

# Rapportage wegenlegger

Weg in Wanssum

I - Huidige BAG-nummer van de weg: 3964  
 II - Naam waaronder de weg bekend staat: De Kooy  
 IIIa - Beginpunt van de weg: Komgrens  
 IIIb - Eindpunt van de weg: Maasstraat  
 IIIc - Richting: Noordelijk

## Wegdelen

Wegdeelnnummer	IV - Beperking in het gebruik van de weg als bedoeld in artikel 6 van de wegenwet; alsmede de afschuttingen welke zich op de weg bevinden.	Va - Aard van de verhardingen (of aangegeven dat de weg onverhard is)	Vb - Breedte in meters van de verharding of van de verschillende soorten van de verharding	Vc - Lengte van de verschillende delen in meters, langs de as van de weg gemeten	VII - De onderhoudsplichtigen van de weg (of wel van de kadastrale percelen of gedeelten van percelen waarop de verplichting rust)	VIII - Omvang van de onderhoudsplicht (op te nemen de verplichtingen ten aanzien van de verharding, kunstwerken, beplanting enz. voor zoveel nodig en mogelijk met verwijzen naar de kolommen IV, Va, Vb, Vc en VII)	IX – Degenen die tot het onderhoud hebben bij te dragen (of wel de kadastrale percelen of gedeelten van de percelen waarop de verplichting rust) met vermelding van de hoegrootheid van de bijdrage	X – Het gezag dat volgens de artikelen 16 en 17 van de wegenwet heeft te zorgen dat de weg in goede staat verkeert	XI - Opmerkingen	XII - Aanduiding van de wijzigingen in de legger aangebracht met verwijzing naar de desbetreffende (eerste, tweede, derde, enz) wijzigingslegger
3855	rijbaan lokale weg	asfalt	5,7	11,9	Gemeente Venray	Gehele onderhoud	Geen	Gemeente Venray		
3856	rijbaan lokale weg	asfalt	4,5	12,73	Gemeente Venray	Gehele onderhoud	Geen	Gemeente Venray		
4467	rijbaan lokale weg	cementbeton	0,6	231,56	Gemeente Venray	Gehele onderhoud	Geen	Gemeente Venray		
4468	rijbaan lokale weg	cementbeton	0,7	235,23	Gemeente Venray	Gehele onderhoud	Geen	Gemeente Venray		
4469	rijbaan lokale weg	asfalt	4,7	236,23	Gemeente Venray	Gehele onderhoud	Geen	Gemeente Venray		
4470	rijbaan lokale weg	betonstraatstenen	5,7	0,85	Gemeente Venray	Gehele onderhoud	Geen	Gemeente Venray		
4471	rijbaan lokale weg	ijzer (wildrooster)	5,7	2,55	Gemeente Venray	Gehele onderhoud	Geen	Gemeente Venray		
4472	rijbaan lokale weg	betonstraatstenen	5,7	0,85	Gemeente Venray	Gehele onderhoud	Geen	Gemeente Venray		
4473	rijbaan lokale weg	cementbeton	0,6	306,45	Gemeente Venray	Gehele onderhoud	Geen	Gemeente Venray		
4474	rijbaan lokale weg	asfalt	3,6	163,26	Gemeente Venray	Gehele onderhoud	Geen	Gemeente Venray		
4475	rijbaan lokale weg	cementbeton	0,6	313,89	Gemeente Venray	Gehele onderhoud	Geen	Gemeente Venray		
4476	rijbaan lokale weg	asfalt	3,5	81,21	Gemeente Venray	Gehele onderhoud	Geen	Gemeente Venray		
4477	rijbaan lokale weg	asfalt	3,6	63,45	Gemeente Venray	Gehele onderhoud	Geen	Gemeente Venray		
4478	rijbaan lokale weg	betonstraatstenen	5,8	0,75	Gemeente Venray	Gehele onderhoud	Geen	Gemeente Venray		
4479	rijbaan lokale weg	ijzer (wildrooster)	5,7	2,45	Gemeente Venray	Gehele onderhoud	Geen	Gemeente Venray		
4480	rijbaan lokale weg	betonstraatstenen	5,8	0,75	Gemeente Venray	Gehele onderhoud	Geen	Gemeente Venray		
4481	rijbaan lokale weg	betonstraatstenen	5,6	53,37	Gemeente Venray	Gehele onderhoud	Geen	Gemeente Venray		
4482	rijbaan lokale weg	cementbeton	0,7	61,65	Gemeente Venray	Gehele onderhoud	Geen	Gemeente Venray		
4483	rijbaan lokale weg	cementbeton	0,6	40,23	Gemeente Venray	Gehele onderhoud	Geen	Gemeente Venray		
4484	rijbaan lokale weg	cementbeton	0,6	67,19	Gemeente Venray	Gehele onderhoud	Geen	Gemeente Venray		
4485	rijbaan lokale weg	asfalt	4,7	83,36	Gemeente Venray	Gehele onderhoud	Geen	Gemeente Venray		
4486	rijbaan lokale weg	asfalt	6,3	40,14	Gemeente Venray	Gehele onderhoud	Geen	Gemeente Venray		

# Rapportage wegenlegger

Weg in Wanssum

I - Huidige BAG-nummer van de weg: 1007  
 II - Naam waaronder de weg bekend staat: De Kooy - voetpad  
 IIIa - Beginpunt van de weg: De Kooy  
 IIIb - Eindpunt van de weg: Brugweg  
 IIIc - Richting: Oostelijk

## Wegdelen

Wegdeelnnummer	IV - Beperking in het gebruik van de weg als bedoeld in artikel 6 van de wegenwet; alsmede de afschuttingen welke zich op de weg bevinden.	Va - Aard van de verhardingen (of aangegeven dat de weg onverhard is)	Vb - Breedte in meters van de verharding of van de verschillende soorten van de verharding	Vc - Lengte van de verschillende delen in meters, langs de as van de weg gemeten	VII - De onderhoudsplichtigen van de weg (of wel van de kadastrale percelen of gedeelten van percelen waarop de verplichting rust)	VIII - Omvang van de onderhoudsplicht (op te nemen de verplichtingen ten aanzien van de verharding, kunstwerken, beplanting enz. voor zoveel nodig en mogelijk met verwijzen naar de kolommen IV, Va, Vb, Vc en VII)	IX – Degenen die tot het onderhoud hebben bij te dragen (of wel de kadastrale percelen of gedeelten van de percelen waarop de verplichting rust) met vermelding van de hoegrootheid van de bijdrage	X – Het gezag dat volgens de artikelen 16 en 17 van de wegenwet heeft te zorgen dat de weg in goede staat verkeert	XI - Opmerkingen	XII - Aanduiding van de wijzigingen in de legger aangebracht met verwijzing naar de desbetreffende (eerste, tweede, derde, enz) wijzigingslegger
4489	voetpad	onverhard	3,5	963,45	Gemeente Venray	Gehele onderhoud	Geen	Gemeente Venray		
4490	fietspad	ijzer (wildrooster)	4,5	2,35	Gemeente Venray	Gehele onderhoud	Geen	Gemeente Venray		

# Rapportage wegenlegger

Weg in Wanssum

I - Huidige BAG-nummer van de weg: 4061  
 II - Naam waaronder de weg bekend staat: Driesstraat  
 IIIa - Beginpunt van de weg: N270 Boomkensweg  
 IIIb - Eindpunt van de weg: Komgrens  
 IIIc - Richting: Zuidelijk

## Wegdelen

Wegdeelnnummer	IV - Beperking in het gebruik van de weg als bedoeld in artikel 6 van de wegenwet; alsmede de afschuttingen welke zich op de weg bevinden.	Va - Aard van de verhardingen (of aangegeven dat de weg onverhard is)	Vb - Breedte in meters van de verharding of van de verschillende soorten van de verharding	Vc - Lengte van de verschillende delen in meters, langs de as van de weg gemeten	VII - De onderhoudsplichtigen van de weg (of wel van de kadastrale percelen of gedeelten van percelen waarop de verplichting rust)	VIII - Omvang van de onderhoudsplicht (op te nemen de verplichtingen ten aanzien van de verharding, kunstwerken, beplanting enz. voor zoveel nodig en mogelijk met verwijzen naar de kolommen IV, Va, Vb, Vc en VII)	IX – Degenen die tot het onderhoud hebben bij te dragen (of wel de kadastrale percelen of gedeelten van de percelen waarop de verplichting rust) met vermelding van de hoegrootheid van de bijdrage	X – Het gezag dat volgens de artikelen 16 en 17 van de wegenwet heeft te zorgen dat de weg in goede staat verkeert	XI - Opmerkingen	XII - Aanduiding van de wijzigingen in de legger aangebracht met verwijzing naar de desbetreffende (eerste, tweede, derde, enz) wijzigingslegger
2419	rijbaan regionale weg	asfalt	6,5	20,22	Gemeente Venray	Gehele onderhoud	Geen	Gemeente Venray		

# Rapportage wegenlegger

Weg in Wanssum

I - Huidige BAG-nummer van de weg: 3967  
 II - Naam waaronder de weg bekend staat: Gagel  
 IIIa - Beginpunt van de weg: Postbaan  
 IIIb - Eindpunt van de weg: Sportlaan  
 IIIc - Richting: Oostelijk

## Wegdelen

Wegdeelnnummer	IV - Beperking in het gebruik van de weg als bedoeld in artikel 6 van de wegenwet; alsmede de afschuttingen welke zich op de weg bevinden.	Va - Aard van de verhardingen (of aangegeven dat de weg onverhard is)	Vb - Breedte in meters van de verharding of van de verschillende soorten van de verharding	Vc - Lengte van de verschillende delen in meters, langs de as van de weg gemeten	VII - De onderhoudsplichtigen van de weg (of wel van de kadastrale percelen of gedeelten van percelen waarop de verplichting rust)	VIII - Omvang van de onderhoudsplicht (op te nemen de verplichtingen ten aanzien van de verharding, kunstwerken, beplanting enz. voor zoveel nodig en mogelijk met verwijzen naar de kolommen IV, Va, Vb, Vc en VII)	IX – Degenen die tot het onderhoud hebben bij te dragen (of wel de kadastrale percelen of gedeelten van de percelen waarop de verplichting rust) met vermelding van de hoegrootheid van de bijdrage	X – Het gezag dat volgens de artikelen 16 en 17 van de wegenwet heeft te zorgen dat de weg in goede staat verkeert	XI - Opmerkingen	XII - Aanduiding van de wijzigingen in de legger aangebracht met verwijzing naar de desbetreffende (eerste, tweede, derde, enz) wijzigingslegger
3792	rijbaan lokale weg	asfalt	3,2	257,57	Gemeente Venray	Gehele onderhoud	Geen	Gemeente Venray		



# Rapportage wegenlegger

Weg in Wanssum

I - Huidige BAG-nummer van de weg: 3968  
 II - Naam waaronder de weg bekend staat: Geijsterseweg  
 IIIa - Beginpunt van de weg: Wanssumseweg  
 IIIb - Eindpunt van de weg: Komgrens  
 IIIc - Richting: Zuidoostelijk

## Wegdelen

Wegdeelnnummer	IV - Beperking in het gebruik van de weg als bedoeld in artikel 6 van de wegenwet; alsmede de afschuttingen welke zich op de weg bevinden.	Va - Aard van de verhardingen (of aangegeven dat de weg onverhard is)	Vb - Breedte in meters van de verharding of van de verschillende soorten van de verharding	Vc - Lengte van de verschillende delen in meters, langs de as van de weg gemeten	VII - De onderhoudsplichtigen van de weg (of wel van de kadastrale percelen of gedeelten van percelen waarop de verplichting rust)	VIII - Omvang van de onderhoudsplicht (op te nemen de verplichtingen ten aanzien van de verharding, kunstwerken, beplanting enz. voor zoveel nodig en mogelijk met verwijzen naar de kolommen IV, Va, Vb, Vc en VII)	IX – Degenen die tot het onderhoud hebben bij te dragen (of wel de kadastrale percelen of gedeelten van de percelen waarop de verplichting rust) met vermelding van de hoegroetheid van de bijdrage	X – Het gezag dat volgens de artikelen 16 en 17 van de wegenwet heeft te zorgen dat de weg in goede staat verkeert	XI - Opmerkingen	XII - Aanduiding van de wijzigingen in de legger aangebracht met verwijzing naar de desbetreffende (eerste, tweede, derde, enz) wijzigingslegger
4440	rijbaan lokale weg	asfalt	5,1	74,95	Gemeente Venray	Gehele onderhoud	Geen	Gemeente Venray		
4441	rijbaan lokale weg	asfalt	5,0	9,22	Gemeente Venray	Gehele onderhoud	Geen	Gemeente Venray		
4443	fietspad	asfalt	4,2	15,94	Gemeente Venray	Gehele onderhoud	Geen	Gemeente Venray		
4450	rijbaan lokale weg	asfalt	4,9	191,69	Gemeente Venray	Gehele onderhoud	Geen	Gemeente Venray		
4451	rijbaan lokale weg	cementbeton	0,7	104,42	Gemeente Venray	Gehele onderhoud	Geen	Gemeente Venray		

# Rapportage wegenlegger

Weg in Wanssum

I - Huidige BAG-nummer van de weg: 3970  
 II - Naam waaronder de weg bekend staat: Helling  
 IIIa - Beginpunt van de weg: Komgrens  
 IIIb - Eindpunt van de weg: Gemeentegrens  
 IIIc - Richting: Zuidelijk

## Wegdelen

Wegdeelnnummer	IV - Beperking in het gebruik van de weg als bedoeld in artikel 6 van de wegenwet; alsmede de afschuttingen welke zich op de weg bevinden.	Va - Aard van de verhardingen (of aangegeven dat de weg onverhard is)	Vb - Breedte in meters van de verharding of van de verschillende soorten van de verharding	Vc - Lengte van de verschillende delen in meters, langs de as van de weg gemeten	VII - De onderhoudsplichtigen van de weg (of wel van de kadastrale percelen of gedeelten van percelen waarop de verplichting rust)	VIII - Omvang van de onderhoudsplicht (op te nemen de verplichtingen ten aanzien van de verharding, kunstwerken, beplanting enz. voor zoveel nodig en mogelijk met verwijzen naar de kolommen IV, Va, Vb, Vc en VII)	IX – Degenen die tot het onderhoud hebben bij te dragen (of wel de kadastrale percelen of gedeelten van de percelen waarop de verplichting rust) met vermelding van de hoegrootheid van de bijdrage	X – Het gezag dat volgens de artikelen 16 en 17 van de wegenwet heeft te zorgen dat de weg in goede staat verkeert	XI - Opmerkingen	XII - Aanduiding van de wijzigingen in de legger aangebracht met verwijzing naar de desbetreffende (eerste, tweede, derde, enz) wijzigingslegger
2418	rijbaan regionale weg	asfalt	5,9	928,43	Gemeente Venray	Gehele onderhoud	Geen	Gemeente Venray		
3772	fietspad	cementbeton	2,8	458,77	Gemeente Venray	Gehele onderhoud	Geen	Gemeente Venray		
3773	fietspad	betonstraatstenen	2,8	14,74	Gemeente Venray	Gehele onderhoud	Geen	Gemeente Venray		
3774	fietspad	cementbeton	2,8	104,31	Gemeente Venray	Gehele onderhoud	Geen	Gemeente Venray		
3775	fietspad	betonstraatstenen	2,8	11,19	Gemeente Venray	Gehele onderhoud	Geen	Gemeente Venray		
3776	fietspad	cementbeton	2,8	63,55	Gemeente Venray	Gehele onderhoud	Geen	Gemeente Venray		
3777	fietspad	cementbeton	2,9	7,4	Gemeente Venray	Gehele onderhoud	Geen	Gemeente Venray		
3783	fietspad	asfalt	2,8	270,66	Gemeente Venray	Gehele onderhoud	Geen	Gemeente Venray		
4330	rijbaan lokale weg	onverhard	2,9	156,11	Perceelseigenaar: WSM02C1664	Gehele onderhoud	Geen	Gemeente Venray		
4379	rijbaan lokale weg	betonstraatstenen	3,6	3,45	Gemeente Venray	Gehele onderhoud	Geen	Gemeente Venray		
4380	rijbaan lokale weg	betonstraatstenen	7,8	2,93	Gemeente Venray	Gehele onderhoud	Geen	Gemeente Venray		

# Rapportage wegenlegger

Weg in Wanssum

I - Huidige BAG-nummer van de weg: 1011  
 II - Naam waaronder de weg bekend staat: Hellingsveldweg  
 IIIa - Beginpunt van de weg: Helling  
 IIIb - Eindpunt van de weg: Helmeer  
 IIIc - Richting: Oostelijk

## Wegdelen

Wegdeelnnummer	IV - Beperking in het gebruik van de weg als bedoeld in artikel 6 van de wegenwet; alsmede de afschuttingen welke zich op de weg bevinden.	Va - Aard van de verhardingen (of aangegeven dat de weg onverhard is)	Vb - Breedte in meters van de verharding of van de verschillende soorten van de verharding	Vc - Lengte van de verschillende delen in meters, langs de as van de weg gemeten	VII - De onderhoudsplichtigen van de weg (of wel van de kadastrale percelen of gedeelten van percelen waarop de verplichting rust)	VIII - Omvang van de onderhoudsplicht (op te nemen de verplichtingen ten aanzien van de verharding, kunstwerken, beplanting enz. voor zoveel nodig en mogelijk met verwijzen naar de kolommen IV, Va, Vb, Vc en VII)	IX – Degenen die tot het onderhoud hebben bij te dragen (of wel de kadastrale percelen of gedeelten van de percelen waarop de verplichting rust) met vermelding van de hoegrootheid van de bijdrage	X – Het gezag dat volgens de artikelen 16 en 17 van de wegenwet heeft te zorgen dat de weg in goede staat verkeert	XI - Opmerkingen	XII - Aanduiding van de wijzigingen in de legger aangebracht met verwijzing naar de desbetreffende (eerste, tweede, derde, enz) wijzigingslegger
4565	rijbaan lokale weg	onverhard	2,2	344,12	Gemeente Venray	Gehele onderhoud	Geen	Gemeente Venray		

## Rapportage wegenlegger

Weg in Wanssum

I - Huidige BAG-nummer van de weg: 1012  
 II - Naam waaronder de weg bekend staat: Helmeer  
 IIIa - Beginpunt van de weg: Krekelkamp  
 IIIb - Eindpunt van de weg: Helling  
 IIIc - Richting: Zuidelijk

### Wegdelen

Wegdeelnnummer	IV - Beperking in het gebruik van de weg als bedoeld in artikel 6 van de wegenwet; alsmede de afschuttingen welke zich op de weg bevinden.	Va - Aard van de verhardingen (of aangegeven dat de weg onverhard is)	Vb - Breedte in meters van de verharding of van de verschillende soorten van de verharding	Vc - Lengte van de verschillende delen in meters, langs de as van de weg gemeten	VII - De onderhoudsplichtigen van de weg (of wel van de kadastrale percelen of gedeelten van percelen waarop de verplichting rust)	VIII - Omvang van de onderhoudsplicht (op te nemen de verplichtingen ten aanzien van de verharding, kunstwerken, beplanting enz. voor zoveel nodig en mogelijk met verwijzen naar de kolommen IV, Va, Vb, Vc en VII)	IX – Degenen die tot het onderhoud hebben bij te dragen (of wel de kadastrale percelen of gedeelten van de percelen waarop de verplichting rust) met vermelding van de hoegrootheid van de bijdrage	X – Het gezag dat volgens de artikelen 16 en 17 van de wegenwet heeft te zorgen dat de weg in goede staat verkeert	XI - Opmerkingen	XII - Aanduiding van de wijzigingen in de legger aangebracht met verwijzing naar de desbetreffende (eerste, tweede, derde, enz) wijzigingslegger
4568	rijbaan lokale weg	onverhard	2,2	1644,12	Gemeente Venray	Gehele onderhoud	Geen	Gemeente Venray		

# Rapportage wegenlegger

Weg in Wanssum

I - Huidige BAG-nummer van de weg: 3973  
 II - Naam waaronder de weg bekend staat: Jeneverbespad  
 IIIa - Beginpunt van de weg: Kamillepad  
 IIIb - Eindpunt van de weg: Doodlopend  
 IIIc - Richting: Noordelijk

## Wegdelen

Wegdeelnnummer	IV - Beperking in het gebruik van de weg als bedoeld in artikel 6 van de wegenwet; alsmede de afschuttingen welke zich op de weg bevinden.	Va - Aard van de verhardingen (of aangegeven dat de weg onverhard is)	Vb - Breedte in meters van de verharding of van de verschillende soorten van de verharding	Vc - Lengte van de verschillende delen in meters, langs de as van de weg gemeten	VII - De onderhoudsplichtigen van de weg (of wel van de kadastrale percelen of gedeelten van percelen waarop de verplichting rust)	VIII - Omvang van de onderhoudsplicht (op te nemen de verplichtingen ten aanzien van de verharding, kunstwerken, beplanting enz. voor zoveel nodig en mogelijk met verwijzen naar de kolommen IV, Va, Vb, Vc en VII)	IX – Degenen die tot het onderhoud hebben bij te dragen (of wel de kadastrale percelen of gedeelten van de percelen waarop de verplichting rust) met vermelding van de hoegrootheid van de bijdrage	X – Het gezag dat volgens de artikelen 16 en 17 van de wegenwet heeft te zorgen dat de weg in goede staat verkeert	XI - Opmerkingen	XII - Aanduiding van de wijzigingen in de legger aangebracht met verwijzing naar de desbetreffende (eerste, tweede, derde, enz) wijzigingslegger
3854	rijbaan lokale weg	onverhard	2,8	160,19	Gemeente Venray	Gehele onderhoud	Geen	Gemeente Venray		
4466	rijbaan lokale weg	halfverhard	3,4	43,98	Gemeente Venray	Gehele onderhoud	Geen	Gemeente Venray		

# Rapportage wegenlegger

Weg in Wanssum

I - Huidige BAG-nummer van de weg: 273  
 II - Naam waaronder de weg bekend staat: Kamgras  
 IIIa - Beginpunt van de weg: Komgrens  
 IIIb - Eindpunt van de weg: Kamillepad  
 IIIc - Richting: Oostelijk

## Wegdelen

Wegdeelnnummer	IV - Beperking in het gebruik van de weg als bedoeld in artikel 6 van de wegenwet; alsmede de afschuttingen welke zich op de weg bevinden.	Va - Aard van de verhardingen (of aangegeven dat de weg onverhard is)	Vb - Breedte in meters van de verharding of van de verschillende soorten van de verharding	Vc - Lengte van de verschillende delen in meters, langs de as van de weg gemeten	VII - De onderhoudsplichtigen van de weg (of wel van de kadastrale percelen of gedeelten van percelen waarop de verplichting rust)	VIII - Omvang van de onderhoudsplicht (op te nemen de verplichtingen ten aanzien van de verharding, kunstwerken, beplanting enz. voor zoveel nodig en mogelijk met verwijzen naar de kolommen IV, Va, Vb, Vc en VII)	IX – Degenen die tot het onderhoud hebben bij te dragen (of wel de kadastrale percelen of gedeelten van de percelen waarop de verplichting rust) met vermelding van de hoegrootheid van de bijdrage	X – Het gezag dat volgens de artikelen 16 en 17 van de wegenwet heeft te zorgen dat de weg in goede staat verkeert	XI - Opmerkingen	XII - Aanduiding van de wijzigingen in de legger aangebracht met verwijzing naar de desbetreffende (eerste, tweede, derde, enz) wijzigingslegger
3867	rijbaan lokale weg	asfalt	3,2	43,9	Gemeente Venray	Gehele onderhoud	Geen	Gemeente Venray		

# Rapportage wegenlegger

Weg in Wanssum

I - Huidige BAG-nummer van de weg: 3974  
 II - Naam waaronder de weg bekend staat: Kamillepad  
 IIIa - Beginpunt van de weg: Kamgras  
 IIIb - Eindpunt van de weg: Doodlopend  
 IIIc - Richting: Oostelijk

## Wegdelen

Wegdeelnnummer	IV - Beperking in het gebruik van de weg als bedoeld in artikel 6 van de wegenwet; alsmede de afschuttingen welke zich op de weg bevinden.	Va - Aard van de verhardingen (of aangegeven dat de weg onverhard is)	Vb - Breedte in meters van de verharding of van de verschillende soorten van de verharding	Vc - Lengte van de verschillende delen in meters, langs de as van de weg gemeten	VII - De onderhoudsplichtigen van de weg (of wel van de kadastrale percelen of gedeelten van percelen waarop de verplichting rust)	VIII - Omvang van de onderhoudsplicht (op te nemen de verplichtingen ten aanzien van de verharding, kunstwerken, beplanting enz. voor zoveel nodig en mogelijk met verwijzen naar de kolommen IV, Va, Vb, Vc en VII)	IX – Degenen die tot het onderhoud hebben bij te dragen (of wel de kadastrale percelen of gedeelten van de percelen waarop de verplichting rust) met vermelding van de hoegrootheid van de bijdrage	X – Het gezag dat volgens de artikelen 16 en 17 van de wegenwet heeft te zorgen dat de weg in goede staat verkeert	XI - Opmerkingen	XII - Aanduiding van de wijzigingen in de legger aangebracht met verwijzing naar de desbetreffende (eerste, tweede, derde, enz) wijzigingslegger
3860	rijbaan lokale weg	asfalt	2,5	109,92	Gemeente Venray	Gehele onderhoud	Geen	Gemeente Venray		
4420	rijbaan lokale weg	asfalt	3,4	550,54	Gemeente Venray	Gehele onderhoud	Geen	Gemeente Venray		

# Rapportage wegenlegger

Weg in Wanssum

I - Huidige BAG-nummer van de weg: 3975  
 II - Naam waaronder de weg bekend staat: Kamperfoeliepad  
 IIIa - Beginpunt van de weg: De Kooy  
 IIIb - Eindpunt van de weg: Jeneverbespad  
 IIIc - Richting: Oostelijk

## Wegdelen

Wegdeelnnummer	IV - Beperking in het gebruik van de weg als bedoeld in artikel 6 van de wegenwet; alsmede de afschuttingen welke zich op de weg bevinden.	Va - Aard van de verhardingen (of aangegeven dat de weg onverhard is)	Vb - Breedte in meters van de verharding of van de verschillende soorten van de verharding	Vc - Lengte van de verschillende delen in meters, langs de as van de weg gemeten	VII - De onderhoudsplichtigen van de weg (of wel van de kadastrale percelen of gedeelten van percelen waarop de verplichting rust)	VIII - Omvang van de onderhoudsplicht (op te nemen de verplichtingen ten aanzien van de verharding, kunstwerken, beplanting enz. voor zoveel nodig en mogelijk met verwijzen naar de kolommen IV, Va, Vb, Vc en VII)	IX – Degenen die tot het onderhoud hebben bij te dragen (of wel de kadastrale percelen of gedeelten van de percelen waarop de verplichting rust) met vermelding van de hoegroetheid van de bijdrage	X – Het gezag dat volgens de artikelen 16 en 17 van de wegenwet heeft te zorgen dat de weg in goede staat verkeert	XI - Opmerkingen	XII - Aanduiding van de wijzigingen in de legger aangebracht met verwijzing naar de desbetreffende (eerste, tweede, derde, enz) wijzigingslegger
3853	rijbaan lokale weg	onverhard	2,3	299,03	Gemeente Venray	Gehele onderhoud	Geen	Gemeente Venray		



# Rapportage wegenlegger

Weg in Wanssum

I - Huidige BAG-nummer van de weg: 3977  
 II - Naam waaronder de weg bekend staat: Krekelkamp  
 IIIa - Beginpunt van de weg: Komgrens  
 IIIb - Eindpunt van de weg: Blitterswijckseweg  
 IIIc - Richting: Oostelijk

## Wegdelen

Wegdeelnnummer	IV - Beperking in het gebruik van de weg als bedoeld in artikel 6 van de wegenwet; alsmede de afschuttingen welke zich op de weg bevinden.	Va - Aard van de verhardingen (of aangegeven dat de weg onverhard is)	Vb - Breedte in meters van de verharding of van de verschillende soorten van de verharding	Vc - Lengte van de verschillende delen in meters, langs de as van de weg gemeten	VII - De onderhoudsplichtigen van de weg (of wel van de kadastrale percelen of gedeelten van percelen waarop de verplichting rust)	VIII - Omvang van de onderhoudsplicht (op te nemen de verplichtingen ten aanzien van de verharding, kunstwerken, beplanting enz. voor zoveel nodig en mogelijk met verwijzen naar de kolommen IV, Va, Vb, Vc en VII)	IX – Degenen die tot het onderhoud hebben bij te dragen (of wel de kadastrale percelen of gedeelten van de percelen waarop de verplichting rust) met vermelding van de hoegroetheid van de bijdrage	X – Het gezag dat volgens de artikelen 16 en 17 van de wegenwet heeft te zorgen dat de weg in goede staat verkeert	XI - Opmerkingen	XII - Aanduiding van de wijzigingen in de legger aangebracht met verwijzing naar de desbetreffende (eerste, tweede, derde, enz) wijzigingslegger
3757	rijbaan lokale weg	halfverhard	2,3	348,34	Gemeente Venray	Gehele onderhoud	Geen	Gemeente Venray		
3779	rijbaan lokale weg	asfalt	2,9	665,7	Gemeente Venray	Gehele onderhoud	Geen	Gemeente Venray		

# Rapportage wegenlegger

Weg in Wanssum

I - Huidige BAG-nummer van de weg: 3979  
 II - Naam waaronder de weg bekend staat: Kulertsweg  
 IIIa - Beginpunt van de weg: Blitterswijckseweg  
 IIIb - Eindpunt van de weg: Langstraat  
 IIIc - Richting: Noordoostelijk

## Wegdelen

Wegdeelnnummer	IV - Beperking in het gebruik van de weg als bedoeld in artikel 6 van de wegenwet; alsmede de afschuttingen welke zich op de weg bevinden.	Va - Aard van de verhardingen (of aangegeven dat de weg onverhard is)	Vb - Breedte in meters van de verharding of van de verschillende soorten van de verharding	Vc - Lengte van de verschillende delen in meters, langs de as van de weg gemeten	VII - De onderhoudsplichtigen van de weg (of wel van de kadastrale percelen of gedeelten van percelen waarop de verplichting rust)	VIII - Omvang van de onderhoudsplicht (op te nemen de verplichtingen ten aanzien van de verharding, kunstwerken, beplanting enz. voor zoveel nodig en mogelijk met verwijzen naar de kolommen IV, Va, Vb, Vc en VII)	IX – Degenen die tot het onderhoud hebben bij te dragen (of wel de kadastrale percelen of gedeelten van de percelen waarop de verplichting rust) met vermelding van de hoegrootheid van de bijdrage	X – Het gezag dat volgens de artikelen 16 en 17 van de wegenwet heeft te zorgen dat de weg in goede staat verkeert	XI - Opmerkingen	XII - Aanduiding van de wijzigingen in de legger aangebracht met verwijzing naar de desbetreffende (eerste, tweede, derde, enz) wijzigingslegger
3862	rijbaan lokale weg	asfalt	3,6	557,18	Gemeente Venray	Gehele onderhoud	Geen	Gemeente Venray		
3956	rijbaan lokale weg	betonstraatstenen	0,8	45,88	Gemeente Venray	Gehele onderhoud	Geen	Gemeente Venray		
3998	parkeervlak	asfalt	4,9	45,79	Gemeente Venray	Gehele onderhoud	Geen	Gemeente Venray		

# Rapportage wegenlegger

Weg in Wanssum

I - Huidige BAG-nummer van de weg: 4067  
 II - Naam waaronder de weg bekend staat: Maasstraat  
 IIIa - Beginpunt van de weg: De Kooy  
 IIIb - Eindpunt van de weg: Maasweg  
 IIIc - Richting: Zuidoostelijk

## Wegdelen

Wegdeelnnummer	IV - Beperking in het gebruik van de weg als bedoeld in artikel 6 van de wegenwet; alsmede de afschuttingen welke zich op de weg bevinden.	Va - Aard van de verhardingen (of aangegeven dat de weg onverhard is)	Vb - Breedte in meters van de verharding of van de verschillende soorten van de verharding	Vc - Lengte van de verschillende delen in meters, langs de as van de weg gemeten	VII - De onderhoudsplichtigen van de weg (of wel van de kadastrale percelen of gedeelten van percelen waarop de verplichting rust)	VIII - Omvang van de onderhoudsplicht (op te nemen de verplichtingen ten aanzien van de verharding, kunstwerken, beplanting enz. voor zoveel nodig en mogelijk met verwijzen naar de kolommen IV, Va, Vb, Vc en VII)	IX – Degenen die tot het onderhoud hebben bij te dragen (of wel de kadastrale percelen of gedeelten van de percelen waarop de verplichting rust) met vermelding van de hoegrootheid van de bijdrage	X – Het gezag dat volgens de artikelen 16 en 17 van de wegenwet heeft te zorgen dat de weg in goede staat verkeert	XI - Opmerkingen	XII - Aanduiding van de wijzigingen in de legger aangebracht met verwijzing naar de desbetreffende (eerste, tweede, derde, enz) wijzigingslegger
4487	rijbaan lokale weg	onverhard	3,1	537,26	Gemeente Venray	Gehele onderhoud	Geen	Gemeente Venray		
4488	rijbaan lokale weg	onverhard	3,0	1318,47	Gemeente Venray	Gehele onderhoud	Geen	Gemeente Venray		

# Rapportage wegenlegger

Weg in Wanssum

I - Huidige BAG-nummer van de weg: 3981  
 II - Naam waaronder de weg bekend staat: Meerlosebaan  
 IIIa - Beginpunt van de weg: Nieuwlandsestraat  
 IIIb - Eindpunt van de weg: Komgrens  
 IIIc - Richting: Zuidelijk

## Wegdelen

Wegdeelnnummer	IV - Beperking in het gebruik van de weg als bedoeld in artikel 6 van de wegenwet; alsmede de afschuttingen welke zich op de weg bevinden.	Va - Aard van de verhardingen (of aangegeven dat de weg onverhard is)	Vb - Breedte in meters van de verharding of van de verschillende soorten van de verharding	Vc - Lengte van de verschillende delen in meters, langs de as van de weg gemeten	VII - De onderhoudsplichtigen van de weg (of wel van de kadastrale percelen of gedeelten van percelen waarop de verplichting rust)	VIII - Omvang van de onderhoudsplicht (op te nemen de verplichtingen ten aanzien van de verharding, kunstwerken, beplanting enz. voor zoveel nodig en mogelijk met verwijzen naar de kolommen IV, Va, Vb, Vc en VII)	IX – Degenen die tot het onderhoud hebben bij te dragen (of wel de kadastrale percelen of gedeelten van de percelen waarop de verplichting rust) met vermelding van de hoegrootheid van de bijdrage	X – Het gezag dat volgens de artikelen 16 en 17 van de wegenwet heeft te zorgen dat de weg in goede staat verkeert	XI - Opmerkingen	XII - Aanduiding van de wijzigingen in de legger aangebracht met verwijzing naar de desbetreffende (eerste, tweede, derde, enz) wijzigingslegger
3746	rijbaan lokale weg	asfalt	3,1	403,7	Gemeente Venray	Gehele onderhoud	Geen	Gemeente Venray		
3752	rijbaan lokale weg	onverhard	2,7	131,11	Gemeente Venray	Gehele onderhoud	Geen	Gemeente Venray		
3795	fietspad	asfalt	2,9	72,43	Gemeente Venray	Gehele onderhoud	Geen	Gemeente Venray		
3800	rijbaan lokale weg	asfalt	3,1	711,27	Gemeente Venray	Gehele onderhoud	Geen	Gemeente Venray		
3802	fietspad	asfalt	2,9	98,32	Gemeente Venray	Gehele onderhoud	Geen	Gemeente Venray		
3874	rijbaan lokale weg	asfalt	3,1	239,61	Gemeente Venray	Gehele onderhoud	Geen	Gemeente Venray		
4426	fietspad	hout	3,7	36,7	Gemeente Venray	Gehele onderhoud	Geen	Gemeente Venray		
4603	rijbaan lokale weg	Halfverhard	2,5	134	Landgoed Geijsteren	Het gehele onderhoud	geen	Gemeente Venray		
4604	rijbaan lokale weg	Halfverhard	2,5	303	Landgoed Geijsteren	Het gehele onderhoud	geen	Gemeente Venray		
4605	rijbaan lokale weg	Halfverhard	2,5	1022	Landgoed Geijsteren	Het gehele onderhoud	geen	Gemeente Venray		

## Duikers of bruggen

VI – De zich in de weg bevindende bruggen en duikers, met vermelding van hun aard, hoofdafmeting en samenstelling van de onder afzonderlijke nummer opgenomen bruggen	VII - De onderhoudsplichtigen van de duiker of brug. (of wel van de kadastrale percelen of gedeelten van percelen waarop de verplichting rust)	VIII - Omvang de onderhoudsplicht (op te nemen de verplichtingen ten aanzien van de verharding, kunstwerken, beplanting enz. voor zoveel nodig en mogelijk met verwijzen naar de kolommen IV, Va, Vb, Vc en VII)	IX – Degenen die tot het onderhoud hebben bij te dragen (of wel de kadastrale percelen of gedeelten van de percelen waarop de verplichting rust) met vermelding van de hoegrootheid van de bijdrage	X – Het gezag dat volgens de artikelen 16 en 17 van de wegenwet heeft te zorgen dat de duiker of brug in goede staat verkeert	XI - Opmerkingen	XII - Aanduiding van de wijzigingen in de legger aangebracht met verwijzing naar de desbetreffende (eerste, tweede, derde, enz) wijzigingslegger			
a	viaduct	Oppervlakte = 120,338m2	metaal	Gemeente Venray	Gehele onderhoud	Geen	Gemeente Venray		

# Rapportage wegenlegger

Weg in Wanssum

I - Huidige BAG-nummer van de weg: 1018  
 II - Naam waaronder de weg bekend staat: N270 Boomkensweg  
 IIIa - Beginpunt van de weg: N270 Venrayseweg  
 IIIb - Eindpunt van de weg: N270 Koninginnenbrug  
 IIIc - Richting: Noordoostelijk

## Wegdelen

Wegdeelnummer	IV - Beperking in het gebruik van de weg als bedoeld in artikel 6 van de wegenwet; alsmede de afschuttingen welke zich op de weg bevinden.	Va - Aard van de verhardingen (of aangegeven dat de weg onverhard is)	Vb - Breedte in meters van de verharding of van de verschillende soorten van de verharding	Vc - Lengte van de verschillende delen in meters, langs de as van de weg gemeten	VII - De onderhoudsplichtigen van de weg (of wel van de kadastrale percelen of gedeelten van percelen waarop de verplichting rust)	VIII - Omvang van de onderhoudsplicht (op te nemen de verplichtingen ten aanzien van de verharding, kunstwerken, beplanting enz. voor zoveel nodig en mogelijk met verwijzen naar de kolommen IV, Va, Vb, Vc en VII)	IX - Degenen die tot het onderhoud hebben bij te dragen (of wel de kadastrale percelen of gedeelten van de percelen waarop de verplichting rust) met vermelding van de hoegrootheid van de bijdrage	X - Het gezag dat volgens de artikelen 16 en 17 van de wegenwet heeft te zorgen dat de weg in goede staat verkeert	XI - Opmerkingen	XII - Aanduiding van de wijzigingen in de legger aangebracht met verwijzing naar de desbetreffende (eerste, tweede, derde, enz) wijzigingslegger
548	rijbaan regionale weg	asfalt	7,1	92,79	Provincie Limburg		Geen			
549	rijbaan regionale weg	asfalt	7,1	93,27	Provincie Limburg		Geen			
550	rijbaan regionale weg	asfalt	7,0	92,91	Provincie Limburg		Geen			
551	rijbaan regionale weg	asfalt	7,0	92,94	Provincie Limburg		Geen			
552	rijbaan regionale weg	asfalt	7,1	92,96	Provincie Limburg		Geen			
553	rijbaan regionale weg	asfalt	7,0	92,72	Provincie Limburg		Geen			
574	rijbaan regionale weg	asfalt	7,0	50,16	Provincie Limburg		Geen			
625	rijbaan regionale weg	asfalt	7,1	91,72	Provincie Limburg		Geen			
804	rijbaan regionale weg	asfalt	7,0	92,99	Provincie Limburg		Geen			
805	rijbaan regionale weg	asfalt	7,0	93,37	Provincie Limburg		Geen			
806	rijbaan regionale weg	asfalt	7,0	92,86	Provincie Limburg		Geen			
807	rijbaan regionale weg	asfalt	7,0	93,07	Provincie Limburg		Geen			
808	rijbaan regionale weg	cementbeton	5,2	236,37	Provincie Limburg		Geen			
4454	rijbaan regionale weg	asfalt	7,0	293,44	Provincie Limburg		Geen			
4455	fietspad	cementbeton	2,1	2,46	Provincie Limburg		Geen			
4456	rijbaan regionale weg	asfalt	7,2	23,65	Provincie Limburg		Geen			
4457	rijbaan regionale weg	asfalt	7,1	194,5	Provincie Limburg		Geen			
4458	rijbaan regionale weg	asfalt	7,1	69,1	Provincie Limburg		Geen			
4459	rijbaan regionale weg	asfalt	7,1	253,86	Provincie Limburg		Geen			
4460	rijbaan regionale weg	asfalt	7,0	32,82	Provincie Limburg		Geen			
4461	rijbaan regionale weg	asfalt	7,1	302,55	Provincie Limburg		Geen			
4462	rijbaan regionale weg	cementbeton	108,1	111,56	Provincie Limburg		Geen			
4465	rijbaan regionale weg	asfalt	7,0	719,83	Provincie Limburg		Geen			

## Duikers of bruggen

VI - De zich in de weg bevindende bruggen en duikers, met vermelding van hun aard, hoofdafmeting en samenstelling van de onder afzonderlijke nummer opgenomen bruggen	VII - De onderhoudsplichtigen van de duiker of brug. (of wel van de kadastrale percelen of gedeelten van percelen waarop de verplichting rust)	VIII - Omvang de onderhoudsplicht (op te nemen de verplichtingen ten aanzien van de verharding, kunstwerken, beplanting enz. voor zoveel nodig en mogelijk met verwijzen naar de kolommen IV, Va, Vb, Vc en VII)	IX - Degenen die tot het onderhoud hebben bij te dragen (of wel de kadastrale percelen of gedeelten van de percelen waarop de verplichting rust) met vermelding van de hoegrootheid van de bijdrage	X - Het gezag dat volgens de artikelen 16 en 17 van de wegenwet heeft te zorgen dat de duiker of brug in goede staat verkeert	XI - Opmerkingen	XII - Aanduiding van de wijzigingen in de legger aangebracht met verwijzing naar de desbetreffende (eerste, tweede, derde, enz) wijzigingslegger			
a	duiker	Lengte = 11,564m	beton	Provincie Limburg	Gehele onderhoud	Geen	Provincie Limburg		
b	duiker	Lengte = 27,742m	beton	Provincie Limburg	Gehele onderhoud	Geen	Provincie Limburg		
c	duiker	Lengte = 22,695m	beton	Provincie Limburg	Gehele onderhoud	Geen	Provincie Limburg		
d	duiker	Lengte = 19,467m	beton	Provincie Limburg	Gehele onderhoud	Geen	Provincie Limburg		
e	duiker	Lengte = 16,203m	beton	Provincie Limburg	Gehele onderhoud	Geen	Provincie Limburg		

## Rapportage wegenlegger

### Duikers of bruggen

VI – De zich in de weg bevindende bruggen en duikers, met vermelding van hun aard, hoofdafmeting en samenstelling van de onder afzonderlijke nummer opgenomen bruggen				VII - De onderhoudsplichtigen van de duiker of brug. (of wel van de kadastrale percelen of gedeelten van percelen waarop de verplichting rust)	VIII - Omvang de onderhoudsplicht (op te nemen de verplichtingen ten aanzien van de verharding, kunstwerken, beplanting enz. voor zoveel nodig en mogelijk met verwijzigen naar de kolommen IV, Va, Vb, Vc en VII)	IX – Degenen die tot het onderhoud hebben bij te dragen (of wel de kadastrale percelen of gedeelten van de percelen waarop de verplichting rust) met vermelding van de hoegroetheid van de bijdrage	X – Het gezag dat volgens de artikelen 16 en 17 van de wegenwet heeft te zorgen dat de duiker of brug in goede staat verkeert	XI - Opmerkingen	XII - Aanduiding van de wijzigingen in de legger aangebracht met verwijzing naar de desbetreffende (eerste, tweede, derde, enz) wijzigingslegger
f	viaduct	Oppervlakte = 177,910m2	beton	Provincie Limburg	Gehele onderhoud	Geen	Provincie Limburg		
g	brug	Oppervlakte = 501,131m2	beton	Provincie Limburg	Gehele onderhoud	Geen	Provincie Limburg		
h	viaduct	Oppervlakte = 244,997m2	beton	Provincie Limburg	Gehele onderhoud	Geen	Provincie Limburg		

# Rapportage wegenlegger

Weg in Wanssum

I - Huidige BAG-nummer van de weg: 1020  
 II - Naam waaronder de weg bekend staat: N270 Koninginnenbrug  
 IIIa - Beginpunt van de weg: Gemeentegrens  
 IIIb - Eindpunt van de weg: N270 Boomkensweg  
 IIIc - Richting: Zuidelijk

## Wegdelen

Wegdeelnnummer	IV - Beperking in het gebruik van de weg als bedoeld in artikel 6 van de wegenwet; alsmede de afschuttingen welke zich op de weg bevinden.	Va - Aard van de verhardingen (of aangegeven dat de weg onverhard is)	Vb - Breedte in meters van de verharding of van de verschillende soorten van de verharding	Vc - Lengte van de verschillende delen in meters, langs de as van de weg gemeten	VII - De onderhoudsplichtigen van de weg (of wel van de kadastrale percelen of gedeelten van percelen waarop de verplichting rust)	VIII - Omvang van de onderhoudsplicht (op te nemen de verplichtingen ten aanzien van de verharding, kunstwerken, beplanting enz. voor zoveel nodig en mogelijk met verwijzen naar de kolommen IV, Va, Vb, Vc en VII)	IX – Degenen die tot het onderhoud hebben bij te dragen (of wel de kadastrale percelen of gedeelten van de percelen waarop de verplichting rust) met vermelding van de hoegrootheid van de bijdrage	X – Het gezag dat volgens de artikelen 16 en 17 van de wegenwet heeft te zorgen dat de weg in goede staat verkeert	XI - Opmerkingen	XII - Aanduiding van de wijzigingen in de legger aangebracht met verwijzing naar de desbetreffende (eerste, tweede, derde, enz) wijzigingslegger
676	rijbaan regionale weg	asfalt	7,3	93,24	Provincie Limburg		Geen			
677	rijbaan regionale weg	asfalt	4,9	92,83	Provincie Limburg		Geen			
678	rijbaan regionale weg	asfalt	5,0	91,75	Provincie Limburg		Geen			
679	rijbaan regionale weg	asfalt	4,3	69,02	Provincie Limburg		Geen			
680	rijbaan regionale weg	asfalt	5,9	92,35	Provincie Limburg		Geen			
681	rijbaan regionale weg	asfalt	6,5	68,56	Provincie Limburg		Geen			
682	rijbaan regionale weg	asfalt	4,9	92,63	Provincie Limburg		Geen			
683	rijbaan regionale weg	asfalt	5,9	92,39	Provincie Limburg		Geen			
684	rijbaan regionale weg	asfalt	6,5	24,09	Provincie Limburg		Geen			
685	rijbaan regionale weg	asfalt	4,5	92,67	Provincie Limburg		Geen			
686	rijbaan regionale weg	asfalt	7,3	92,47	Provincie Limburg		Geen			
687	rijbaan regionale weg	asfalt	4,9	92,47	Provincie Limburg		Geen			
688	rijbaan regionale weg	asfalt	4,3	24,1	Provincie Limburg		Geen			
689	rijbaan regionale weg	asfalt	7,2	69,46	Provincie Limburg		Geen			
693	rijbaan regionale weg	asfalt	6,1	34,65	Provincie Limburg		Geen			
694	rijbaan regionale weg	asfalt	4,7	35,14	Provincie Limburg		Geen			
698	rijbaan regionale weg	asfalt	4,7	84,83	Provincie Limburg		Geen			
699	rijbaan regionale weg	asfalt	6,2	84,62	Provincie Limburg		Geen			
738	rijbaan regionale weg	asfalt	7,3	35,56	Provincie Limburg		Geen			
739	rijbaan regionale weg	asfalt	5,9	91,95	Provincie Limburg		Geen			
742	rijbaan regionale weg	asfalt	7,2	85,08	Provincie Limburg		Geen			
743	rijbaan regionale weg	asfalt	7,3	93,3	Provincie Limburg		Geen			
744	rijbaan regionale weg	asfalt	6,4	92,93	Provincie Limburg		Geen			
745	rijbaan regionale weg	asfalt	7,2	92,84	Provincie Limburg		Geen			
746	rijbaan regionale weg	asfalt	7,3	93,66	Provincie Limburg		Geen			
854	rijbaan regionale weg	asfalt	5,9	92,93	Provincie Limburg		Geen			
855	rijbaan regionale weg	asfalt	7,2	24,08	Provincie Limburg		Geen			
2473	rijbaan lokale weg	asfalt	5,7	64,17	Provincie Limburg		Geen			
2474	rijbaan lokale weg	asfalt	5,8	92,04	Provincie Limburg		Geen			

## Rapportage wegenlegger

### Duikers of bruggen

VI – De zich in de weg bevindende bruggen en duikers, met vermelding van hun aard, hoofdafmeting en samenstelling van de onder afzonderlijke nummer opgenomen bruggen				VII - De onderhoudsplichtigen van de duiker of brug. (of wel van de kadastrale percelen of gedeelten van percelen waarop de verplichting rust)	VIII - Omvang de onderhoudsplicht (op te nemen de verplichtingen ten aanzien van de verharding, kunstwerken, beplanting enz. voor zoveel nodig en mogelijk met verwijzigen naar de kolommen IV, Va, Vb, Vc en VII)	IX – Degenen die tot het onderhoud hebben bij te dragen (of wel de kadastrale percelen of gedeelten van de percelen waarop de verplichting rust) met vermelding van de hoegrootheid van de bijdrage	X – Het gezag dat volgens de artikelen 16 en 17 van de wegenwet heeft te zorgen dat de duiker of brug in goede staat verkeert	XI - Opmerkingen	XII - Aanduiding van de wijzigingen in de legger aangebracht met verwijzing naar de desbetreffende (eerste, tweede, derde, enz) wijzigingslegger
a	brug	Oppervlakte = 14390,167m2	beton	Provincie Limburg	Gehele onderhoud	Geen	Provincie Limburg		



# Rapportage wegenlegger

Weg in Wanssum

I - Huidige BAG-nummer van de weg: 1021  
 II - Naam waaronder de weg bekend staat: N270 Venrayseweg  
 IIIa - Beginpunt van de weg: N270 Wanssumseweg  
 IIIb - Eindpunt van de weg: N270 Boomkensweg  
 IIIc - Richting: Noordoostelijk

## Wegdelen

Wegdeelnnummer	IV - Beperking in het gebruik van de weg als bedoeld in artikel 6 van de wegenwet; alsmede de afschuttingen welke zich op de weg bevinden.	Va - Aard van de verhardingen (of aangegeven dat de weg onverhard is)	Vb - Breedte in meters van de verharding of van de verschillende soorten van de verharding	Vc - Lengte van de verschillende delen in meters, langs de as van de weg gemeten	VII - De onderhoudsplichtigen van de weg (of wel van de kadastrale percelen of gedeelten van percelen waarop de verplichting rust)	VIII - Omvang van de onderhoudsplicht (op te nemen de verplichtingen ten aanzien van de verharding, kunstwerken, beplanting enz. voor zoveel nodig en mogelijk met verwijzen naar de kolommen IV, Va, Vb, Vc en VII)	IX – Degenen die tot het onderhoud hebben bij te dragen (of wel de kadastrale percelen of gedeelten van de percelen waarop de verplichting rust) met vermelding van de hoegrootheid van de bijdrage	X – Het gezag dat volgens de artikelen 16 en 17 van de wegenwet heeft te zorgen dat de weg in goede staat verkeert	XI - Opmerkingen	XII - Aanduiding van de wijzigingen in de legger aangebracht met verwijzing naar de desbetreffende (eerste, tweede, derde, enz) wijzigingslegger
540	rijbaan regionale weg	cementbeton	5,5	255,92	Provincie Limburg		Geen			
589	rijbaan regionale weg	asfalt	3,9	91,51	Provincie Limburg		Geen			
590	rijbaan regionale weg	asfalt	4,5	92,73	Provincie Limburg		Geen			
591	rijbaan regionale weg	asfalt	3,5	93,28	Provincie Limburg		Geen			
592	rijbaan regionale weg	asfalt	6,0	93,46	Provincie Limburg		Geen			
593	rijbaan regionale weg	asfalt	3,6	93,36	Provincie Limburg		Geen			
594	rijbaan regionale weg	asfalt	5,0	97,74	Provincie Limburg		Geen			
596	rijbaan regionale weg	asfalt	3,5	90,24	Provincie Limburg		Geen			
600	rijbaan regionale weg	asfalt	3,6	94,88	Provincie Limburg		Geen			
602	rijbaan regionale weg	asfalt	3,4	90,21	Provincie Limburg		Geen			
607	rijbaan regionale weg	asfalt	3,6	98,3	Provincie Limburg		Geen			
612	rijbaan regionale weg	asfalt	3,5	88,84	Provincie Limburg		Geen			
613	rijbaan regionale weg	asfalt	3,3	94,61	Provincie Limburg		Geen			
614	rijbaan regionale weg	asfalt	3,6	88,7	Provincie Limburg		Geen			
616	rijbaan regionale weg	asfalt	3,4	98,4	Provincie Limburg		Geen			
619	rijbaan regionale weg	asfalt	4,1	93,71	Provincie Limburg		Geen			
620	rijbaan regionale weg	asfalt	4,1	92,75	Provincie Limburg		Geen			
623	rijbaan regionale weg	asfalt	3,5	197	Provincie Limburg		Geen			
624	rijbaan regionale weg	asfalt	3,4	194,88	Provincie Limburg		Geen			
2278	fietspad	asfalt	2,3	91,99	Provincie Limburg		Geen			
2281	fietspad	asfalt	2,3	90,49	Provincie Limburg		Geen			
2284	fietspad	asfalt	2,3	90,05	Provincie Limburg		Geen			
2286	fietspad	asfalt	2,3	98,66	Provincie Limburg		Geen			
2288	fietspad	asfalt	2,3	93,5	Provincie Limburg		Geen			
2292	fietspad	asfalt	2,3	88,72	Provincie Limburg		Geen			
2293	fietspad	asfalt	2,2	95,05	Provincie Limburg		Geen			
2294	fietspad	asfalt	2,4	93,11	Provincie Limburg		Geen			
2296	fietspad	asfalt	2,3	98,32	Provincie Limburg		Geen			
2300	fietspad	asfalt	2,4	95,52	Provincie Limburg		Geen			
2301	fietspad	asfalt	2,3	89,58	Provincie Limburg		Geen			
2302	fietspad	asfalt	2,3	89,22	Provincie Limburg		Geen			
2304	fietspad	asfalt	2,3	94,95	Provincie Limburg		Geen			
2307	fietspad	asfalt	2,3	71,2	Provincie Limburg		Geen			
2308	fietspad	cementbeton	3,2	186,45	Provincie Limburg		Geen			
2309	fietspad	cementbeton	2,3	134,29	Provincie Limburg		Geen			
2319	fietspad	asfalt	2,8	69,95	Provincie Limburg		Geen			
2320	fietspad	asfalt	3,0	28,95	Provincie Limburg		Geen			
2460	fietspad	asfalt	3,5	186,67	Provincie Limburg		Geen			

## Rapportage wegenlegger

### Wegdelen

Wegdeelnummer	IV - Beperking in het gebruik van de weg als bedoeld in artikel 6 van de wegenwet; alsmede de afschuttingen welke zich op de weg bevinden.	Va - Aard van de verhardingen (of aangegeven dat de weg onverhard is)	Vb - Breedte in meters van de verharding of van de verschillende soorten van de verharding	Vc - Lengte van de verschillende delen in meters, langs de as van de weg gemeten	VII - De onderhoudsplichtigen van de weg (of wel van de kadastrale percelen of gedeelten van percelen waarop de verplichting rust)	VIII - Omvang van de onderhoudsplicht (op te nemen de verplichtingen ten aanzien van de verharding, kunstwerken, beplanting enz. voor zoveel nodig en mogelijk met verwijzen naar de kolommen IV, Va, Vb, Vc en VII)	IX – Degenen die tot het onderhoud hebben bij te dragen (of wel de kadastrale percelen of gedeelten van de percelen waarop de verplichting rust) met vermelding van de hoegrootheid van de bijdrage	X – Het gezag dat volgens de artikelen 16 en 17 van de wegenwet heeft te zorgen dat de weg in goede staat verkeert	XI - Opmerkingen	XII - Aanduiding van de wijzigingen in de legger aangebracht met verwijzing naar de desbetreffende (eerste, tweede, derde, enz) wijzigingslegger
2461	fietspad	asfalt	3,7	24,46	Provincie Limburg		Geen			
2462	fietspad	asfalt	3,7	25,61	Provincie Limburg		Geen			
4452	rijbaan regionale weg	asfalt	4,2	14,36	Provincie Limburg		Geen			
4453	rijbaan regionale weg	asfalt	4,2	14,36	Provincie Limburg		Geen			

### Duikers of bruggen

VI – De zich in de weg bevindende bruggen en duikers, met vermelding van hun aard, hoofdafmeting en samenstelling van de onder afzonderlijke nummer opgenomen bruggen				VII - De onderhoudsplichtigen van de duiker of brug. (of wel van de kadastrale percelen of gedeelten van percelen waarop de verplichting rust)	VIII - Omvang de onderhoudsplicht (op te nemen de verplichtingen ten aanzien van de verharding, kunstwerken, beplanting enz. voor zoveel nodig en mogelijk met verwijzen naar de kolommen IV, Va, Vb, Vc en VII)	IX – Degenen die tot het onderhoud hebben bij te dragen (of wel de kadastrale percelen of gedeelten van de percelen waarop de verplichting rust) met vermelding van de hoegrootheid van de bijdrage	X – Het gezag dat volgens de artikelen 16 en 17 van de wegenwet heeft te zorgen dat de duiker of brug in goede staat verkeert	XI - Opmerkingen	XII - Aanduiding van de wijzigingen in de legger aangebracht met verwijzing naar de desbetreffende (eerste, tweede, derde, enz) wijzigingslegger
a	duiker	Lengte = 8,626m	beton	Provincie Limburg	Gehele onderhoud	Geen	Provincie Limburg		
b	duiker	Lengte = 5,671m	beton	Provincie Limburg	Gehele onderhoud	Geen	Provincie Limburg		
c	duiker	Lengte = 8,422m	beton	Provincie Limburg	Gehele onderhoud	Geen	Provincie Limburg		
d	duiker	Lengte = 27,688m	beton	Provincie Limburg	Gehele onderhoud	Geen	Provincie Limburg		
e	duiker	Lengte = 7,306m	beton	Provincie Limburg	Gehele onderhoud	Geen	Provincie Limburg		
f	duiker	Lengte = 14,737m	beton	Provincie Limburg	Gehele onderhoud	Geen	Provincie Limburg		
g	duiker	Lengte = 12,161m	beton	Provincie Limburg	Gehele onderhoud	Geen	Provincie Limburg		
h	duiker	Lengte = 10,048m	beton	Provincie Limburg	Gehele onderhoud	Geen	Provincie Limburg		
i	duiker	Lengte = 5,266m	beton	Provincie Limburg	Gehele onderhoud	Geen	Provincie Limburg		
j	tunnel	Oppervlakte = 283,933m <sup>2</sup>	beton	Provincie Limburg	Gehele onderhoud	Geen	Provincie Limburg		

# Rapportage wegenlegger

Weg in Wanssum

I - Huidige BAG-nummer van de weg: 4070  
 II - Naam waaronder de weg bekend staat: Peddepoel  
 IIIa - Beginpunt van de weg: Meerlosebaan  
 IIIb - Eindpunt van de weg: Komgrens  
 IIIc - Richting: Oostelijk

## Wegdelen

Wegdeelnnummer	IV - Beperking in het gebruik van de weg als bedoeld in artikel 6 van de wegenwet; alsmede de afschuttingen welke zich op de weg bevinden.	Va - Aard van de verhardingen (of aangegeven dat de weg onverhard is)	Vb - Breedte in meters van de verharding of van de verschillende soorten van de verharding	Vc - Lengte van de verschillende delen in meters, langs de as van de weg gemeten	VII - De onderhoudsplichtigen van de weg (of wel van de kadastrale percelen of gedeelten van percelen waarop de verplichting rust)	VIII - Omvang van de onderhoudsplicht (op te nemen de verplichtingen ten aanzien van de verharding, kunstwerken, beplanting enz. voor zoveel nodig en mogelijk met verwijzen naar de kolommen IV, Va, Vb, Vc en VII)	IX – Degenen die tot het onderhoud hebben bij te dragen (of wel de kadastrale percelen of gedeelten van de percelen waarop de verplichting rust) met vermelding van de hoegrootheid van de bijdrage	X – Het gezag dat volgens de artikelen 16 en 17 van de wegenwet heeft te zorgen dat de weg in goede staat verkeert	XI - Opmerkingen	XII - Aanduiding van de wijzigingen in de legger aangebracht met verwijzing naar de desbetreffende (eerste, tweede, derde, enz) wijzigingslegger
3803	fietspad	asfalt	2,9	286,91	Gemeente Venray	Gehele onderhoud	Geen	Gemeente Venray		
3848	rijbaan lokale weg	halfverhard	3,1	58,76	Gemeente Venray	Gehele onderhoud	Geen	Gemeente Venray		
3849	rijbaan lokale weg	asfalt	2,9	131,55	Gemeente Venray	Gehele onderhoud	Geen	Gemeente Venray		
3850	rijbaan lokale weg	grasstenen	0,3	12,39	Gemeente Venray	Gehele onderhoud	Geen	Gemeente Venray		

## Duikers of bruggen

VI – De zich in de weg bevindende bruggen en duikers, met vermelding van hun aard, hoofdafmeting en samenstelling van de onder afzonderlijke nummer opgenomen bruggen				VII - De onderhoudsplichtigen van de duiker of brug. (of wel van de kadastrale percelen of gedeelten van percelen waarop de verplichting rust)	VIII - Omvang de onderhoudsplicht (op te nemen de verplichtingen ten aanzien van de verharding, kunstwerken, beplanting enz. voor zoveel nodig en mogelijk met verwijzen naar de kolommen IV, Va, Vb, Vc en VII)	IX – Degenen die tot het onderhoud hebben bij te dragen (of wel de kadastrale percelen of gedeelten van de percelen waarop de verplichting rust) met vermelding van de hoegrootheid van de bijdrage	X – Het gezag dat volgens de artikelen 16 en 17 van de wegenwet heeft te zorgen dat de duiker of brug in goede staat verkeert	XI - Opmerkingen	XII - Aanduiding van de wijzigingen in de legger aangebracht met verwijzing naar de desbetreffende (eerste, tweede, derde, enz) wijzigingslegger
a	duiker	Lengte = 19,557m	beton	Gemeente Venray	Gehele onderhoud	Geen	Gemeente Venray		
b	duiker	Lengte = 10,124m	beton	Gemeente Venray	Gehele onderhoud	Geen	Gemeente Venray		

# Rapportage wegenlegger

Weg in Wanssum

I - Huidige BAG-nummer van de weg: 3989  
 II - Naam waaronder de weg bekend staat: Postbaan  
 IIIa - Beginpunt van de weg: Komgrens  
 IIIb - Eindpunt van de weg: Gemeentegrens  
 IIIc - Richting: Zuidelijk

## Wegdelen

Wegdeelnnummer	IV - Beperking in het gebruik van de weg als bedoeld in artikel 6 van de wegenwet; alsmede de afschuttingen welke zich op de weg bevinden.	Va - Aard van de verhardingen (of aangegeven dat de weg onverhard is)	Vb - Breedte in meters van de verharding of van de verschillende soorten van de verharding	Vc - Lengte van de verschillende delen in meters, langs de as van de weg gemeten	VII - De onderhoudsplichtigen van de weg (of wel van de kadastrale percelen of gedeelten van percelen waarop de verplichting rust)	VIII - Omvang van de onderhoudsplicht (op te nemen de verplichtingen ten aanzien van de verharding, kunstwerken, beplanting enz. voor zoveel nodig en mogelijk met verwijzen naar de kolommen IV, Va, Vb, Vc en VII)	IX – Degenen die tot het onderhoud hebben bij te dragen (of wel de kadastrale percelen of gedeelten van de percelen waarop de verplichting rust) met vermelding van de hoegrootheid van de bijdrage	X – Het gezag dat volgens de artikelen 16 en 17 van de wegenwet heeft te zorgen dat de weg in goede staat verkeert	XI - Opmerkingen	XII - Aanduiding van de wijzigingen in de legger aangebracht met verwijzing naar de desbetreffende (eerste, tweede, derde, enz) wijzigingslegger
3786	rijbaan lokale weg	asfalt	3,7	22,82	Gemeente Venray	Gehele onderhoud	Geen	Gemeente Venray		
3789	rijbaan lokale weg	betonstraatstenen	0,5	13,97	Gemeente Venray	Gehele onderhoud	Geen	Gemeente Venray		
3791	rijbaan lokale weg	betonstraatstenen	0,5	20,02	Gemeente Venray	Gehele onderhoud	Geen	Gemeente Venray		
3793	rijbaan lokale weg	asfalt	3,3	584,45	Gemeente Venray	Gehele onderhoud	Geen	Gemeente Venray		

## Duikers of bruggen

VI – De zich in de weg bevindende bruggen en duikers, met vermelding van hun aard, hoofdafmeting en samenstelling van de onder afzonderlijke nummer opgenomen bruggen	VII - De onderhoudsplichtigen van de duiker of brug. (of wel van de kadastrale percelen of gedeelten van percelen waarop de verplichting rust)	VIII - Omvang de onderhoudsplicht (op te nemen de verplichtingen ten aanzien van de verharding, kunstwerken, beplanting enz. voor zoveel nodig en mogelijk met verwijzen naar de kolommen IV, Va, Vb, Vc en VII)	IX – Degenen die tot het onderhoud hebben bij te dragen (of wel de kadastrale percelen of gedeelten van de percelen waarop de verplichting rust) met vermelding van de hoegrootheid van de bijdrage	X – Het gezag dat volgens de artikelen 16 en 17 van de wegenwet heeft te zorgen dat de duiker of brug in goede staat verkeert	XI - Opmerkingen	XII - Aanduiding van de wijzigingen in de legger aangebracht met verwijzing naar de desbetreffende (eerste, tweede, derde, enz) wijzigingslegger
a duiker Lengte = 23,441m beton	Waterschap Limburg	Gehele onderhoud	Geen	Waterschap Limburg		

# Rapportage wegenlegger

Weg in Wanssum

I - Huidige BAG-nummer van de weg: 432  
 II - Naam waaronder de weg bekend staat: Sportlaan  
 IIIa - Beginpunt van de weg: Komgrens  
 IIIb - Eindpunt van de weg: Postbaan  
 IIIc - Richting: Zuidelijk

## Wegdelen

Wegdeelnnummer	IV - Beperking in het gebruik van de weg als bedoeld in artikel 6 van de wegenwet; alsmede de afschuttingen welke zich op de weg bevinden.	Va - Aard van de verhardingen (of aangegeven dat de weg onverhard is)	Vb - Breedte in meters van de verharding of van de verschillende soorten van de verharding	Vc - Lengte van de verschillende delen in meters, langs de as van de weg gemeten	VII - De onderhoudsplichtigen van de weg (of wel van de kadastrale percelen of gedeelten van percelen waarop de verplichting rust)	VIII - Omvang van de onderhoudsplicht (op te nemen de verplichtingen ten aanzien van de verharding, kunstwerken, beplanting enz. voor zoveel nodig en mogelijk met verwijzen naar de kolommen IV, Va, Vb, Vc en VII)	IX – Degenen die tot het onderhoud hebben bij te dragen (of wel de kadastrale percelen of gedeelten van de percelen waarop de verplichting rust) met vermelding van de hoegrootheid van de bijdrage	X – Het gezag dat volgens de artikelen 16 en 17 van de wegenwet heeft te zorgen dat de weg in goede staat verkeert	XI - Opmerkingen	XII - Aanduiding van de wijzigingen in de legger aangebracht met verwijzing naar de desbetreffende (eerste, tweede, derde, enz) wijzigingslegger
3781	rijbaan lokale weg	onverhard	2,4	467,89	Gemeente Venray	Gehele onderhoud	Geen	Gemeente Venray		
3782	rijbaan lokale weg	onverhard	3,3	45,63	Gemeente Venray	Gehele onderhoud	Geen	Gemeente Venray		
3784	rijbaan lokale weg	onverhard	3,0	676,37	Gemeente Venray	Gehele onderhoud	Geen	Gemeente Venray		
3794	rijbaan lokale weg	onverhard	2,3	208,1	Gemeente Venray	Gehele onderhoud	Geen	Gemeente Venray		

## Duikers of bruggen

VI – De zich in de weg bevindende bruggen en duikers, met vermelding van hun aard, hoofdafmeting en samenstelling van de onder afzonderlijke nummer opgenomen bruggen				VII - De onderhoudsplichtigen van de duiker of brug. (of wel van de kadastrale percelen of gedeelten van percelen waarop de verplichting rust)	VIII - Omvang de onderhoudsplicht (op te nemen de verplichtingen ten aanzien van de verharding, kunstwerken, beplanting enz. voor zoveel nodig en mogelijk met verwijzen naar de kolommen IV, Va, Vb, Vc en VII)	IX – Degenen die tot het onderhoud hebben bij te dragen (of wel de kadastrale percelen of gedeelten van de percelen waarop de verplichting rust) met vermelding van de hoegrootheid van de bijdrage	X – Het gezag dat volgens de artikelen 16 en 17 van de wegenwet heeft te zorgen dat de duiker of brug in goede staat verkeert	XI - Opmerkingen	XII - Aanduiding van de wijzigingen in de legger aangebracht met verwijzing naar de desbetreffende (eerste, tweede, derde, enz) wijzigingslegger
a	duiker	Lengte = 8,128m	beton	Waterschap Limburg	Gehele onderhoud	Geen	Waterschap Limburg		
b	duiker	Lengte = 8,683m	kunststof	Waterschap Limburg	Gehele onderhoud	Geen	Waterschap Limburg		
c	duiker	Lengte = 6,122m	beton	Waterschap Limburg	Gehele onderhoud	Geen	Waterschap Limburg		

## Rapportage wegenlegger

Weg in Wanssum

I - Huidige BAG-nummer van de weg: 3995  
 II - Naam waaronder de weg bekend staat: Thijmpad  
 IIIa - Beginpunt van de weg: Zuringpad  
 IIIb - Eindpunt van de weg: Jeneverbespad  
 IIIc - Richting: Oostelijk

### Wegdelen

Wegdeelnnummer	IV - Beperking in het gebruik van de weg als bedoeld in artikel 6 van de wegenwet; alsmede de afschuttingen welke zich op de weg bevinden.	Va - Aard van de verhardingen (of aangegeven dat de weg onverhard is)	Vb - Breedte in meters van de verharding of van de verschillende soorten van de verharding	Vc - Lengte van de verschillende delen in meters, langs de as van de weg gemeten	VII - De onderhoudsplichtigen van de weg (of wel van de kadastrale percelen of gedeelten van percelen waarop de verplichting rust)	VIII - Omvang van de onderhoudsplicht (op te nemen de verplichtingen ten aanzien van de verharding, kunstwerken, beplanting enz. voor zoveel nodig en mogelijk met verwijzen naar de kolommen IV, Va, Vb, Vc en VII)	IX – Degenen die tot het onderhoud hebben bij te dragen (of wel de kadastrale percelen of gedeelten van de percelen waarop de verplichting rust) met vermelding van de hoegrootheid van de bijdrage	X – Het gezag dat volgens de artikelen 16 en 17 van de wegenwet heeft te zorgen dat de weg in goede staat verkeert	XI - Opmerkingen	XII - Aanduiding van de wijzigingen in de legger aangebracht met verwijzing naar de desbetreffende (eerste, tweede, derde, enz) wijzigingslegger
3857	rijbaan lokale weg	onverhard	3,1	170,59	Gemeente Venray	Gehele onderhoud	Geen	Gemeente Venray		

## Rapportage wegenlegger

Weg in Wanssum

I - Huidige BAG-nummer van de weg: 4074  
 II - Naam waaronder de weg bekend staat: Urnenweg  
 IIIa - Beginpunt van de weg: Postbaan  
 IIIb - Eindpunt van de weg: Doodlopend  
 IIIc - Richting: Westelijk

### Wegdelen

Wegdeelnnummer	IV - Beperking in het gebruik van de weg als bedoeld in artikel 6 van de wegenwet; alsmede de afschuttingen welke zich op de weg bevinden.	Va - Aard van de verhardingen (of aangegeven dat de weg onverhard is)	Vb - Breedte in meters van de verharding of van de verschillende soorten van de verharding	Vc - Lengte van de verschillende delen in meters, langs de as van de weg gemeten	VII - De onderhoudsplichtigen van de weg (of wel van de kadastrale percelen of gedeelten van percelen waarop de verplichting rust)	VIII - Omvang van de onderhoudsplicht (op te nemen de verplichtingen ten aanzien van de verharding, kunstwerken, beplanting enz. voor zoveel nodig en mogelijk met verwijzen naar de kolommen IV, Va, Vb, Vc en VII)	IX – Degenen die tot het onderhoud hebben bij te dragen (of wel de kadastrale percelen of gedeelten van de percelen waarop de verplichting rust) met vermelding van de hoegroetheid van de bijdrage	X – Het gezag dat volgens de artikelen 16 en 17 van de wegenwet heeft te zorgen dat de weg in goede staat verkeert	XI - Opmerkingen	XII - Aanduiding van de wijzigingen in de legger aangebracht met verwijzing naar de desbetreffende (eerste, tweede, derde, enz) wijzigingslegger
3787	rijbaan lokale weg	onverhard	2,4	180,18	Gemeente Venray	Gehele onderhoud	Geen	Gemeente Venray		

# Rapportage wegenlegger

Weg in Wanssum

I - Huidige BAG-nummer van de weg: 3997  
 II - Naam waaronder de weg bekend staat: Valeriaanpad  
 IIIa - Beginpunt van de weg: Kamillepad  
 IIIb - Eindpunt van de weg: Doodlopend  
 IIIc - Richting: Noordelijk

## Wegdelen

Wegdeelnnummer	IV - Beperking in het gebruik van de weg als bedoeld in artikel 6 van de wegenwet; alsmede de afschuttingen welke zich op de weg bevinden.	Va - Aard van de verhardingen (of aangegeven dat de weg onverhard is)	Vb - Breedte in meters van de verharding of van de verschillende soorten van de verharding	Vc - Lengte van de verschillende delen in meters, langs de as van de weg gemeten	VII - De onderhoudsplichtigen van de weg (of wel van de kadastrale percelen of gedeelten van percelen waarop de verplichting rust)	VIII - Omvang van de onderhoudsplicht (op te nemen de verplichtingen ten aanzien van de verharding, kunstwerken, beplanting enz. voor zoveel nodig en mogelijk met verwijzen naar de kolommen IV, Va, Vb, Vc en VII)	IX – Degenen die tot het onderhoud hebben bij te dragen (of wel de kadastrale percelen of gedeelten van de percelen waarop de verplichting rust) met vermelding van de hoegrootheid van de bijdrage	X – Het gezag dat volgens de artikelen 16 en 17 van de wegenwet heeft te zorgen dat de weg in goede staat verkeert	XI - Opmerkingen	XII - Aanduiding van de wijzigingen in de legger aangebracht met verwijzing naar de desbetreffende (eerste, tweede, derde, enz) wijzigingslegger
3859	rijbaan lokale weg	onverhard	2,8	87,67	Gemeente Venray	Gehele onderhoud	Geen	Gemeente Venray		



# Rapportage wegenlegger

Weg in Wanssum

I - Huidige BAG-nummer van de weg: 1034  
 II - Naam waaronder de weg bekend staat: Venkelpad  
 IIIa - Beginpunt van de weg: Komgrens  
 IIIb - Eindpunt van de weg: Kamgras  
 IIIc - Richting: Oostelijk

## Wegdelen

Wegdeelnnummer	IV - Beperking in het gebruik van de weg als bedoeld in artikel 6 van de wegenwet; alsmede de afschuttingen welke zich op de weg bevinden.	Va - Aard van de verhardingen (of aangegeven dat de weg onverhard is)	Vb - Breedte in meters van de verharding of van de verschillende soorten van de verharding	Vc - Lengte van de verschillende delen in meters, langs de as van de weg gemeten	VII - De onderhoudsplichtigen van de weg (of wel van de kadastrale percelen of gedeelten van percelen waarop de verplichting rust)	VIII - Omvang van de onderhoudsplicht (op te nemen de verplichtingen ten aanzien van de verharding, kunstwerken, beplanting enz. voor zoveel nodig en mogelijk met verwijzen naar de kolommen IV, Va, Vb, Vc en VII)	IX – Degenen die tot het onderhoud hebben bij te dragen (of wel de kadastrale percelen of gedeelten van de percelen waarop de verplichting rust) met vermelding van de hoegrootheid van de bijdrage	X – Het gezag dat volgens de artikelen 16 en 17 van de wegenwet heeft te zorgen dat de weg in goede staat verkeert	XI - Opmerkingen	XII - Aanduiding van de wijzigingen in de legger aangebracht met verwijzing naar de desbetreffende (eerste, tweede, derde, enz) wijzigingslegger
3866	rijbaan lokale weg	onverhard	2,6	26,23	Gemeente Venray	Gehele onderhoud	Geen	Gemeente Venray		

# Rapportage wegenlegger

Weg in Wanssum

I - Huidige BAG-nummer van de weg: 4001  
 II - Naam waaronder de weg bekend staat: Vosseven  
 IIIa - Beginpunt van de weg: Vosseven  
 IIIb - Eindpunt van de weg: Postbaan  
 IIIc - Richting: Noordoostelijk

## Wegdelen

Wegdeelnnummer	IV - Beperking in het gebruik van de weg als bedoeld in artikel 6 van de wegenwet; alsmede de afschuttingen welke zich op de weg bevinden.	Va - Aard van de verhardingen (of aangegeven dat de weg onverhard is)	Vb - Breedte in meters van de verharding of van de verschillende soorten van de verharding	Vc - Lengte van de verschillende delen in meters, langs de as van de weg gemeten	VII - De onderhoudsplichtigen van de weg (of wel van de kadastrale percelen of gedeelten van percelen waarop de verplichting rust)	VIII - Omvang van de onderhoudsplicht (op te nemen de verplichtingen ten aanzien van de verharding, kunstwerken, beplanting enz. voor zoveel nodig en mogelijk met verwijzen naar de kolommen IV, Va, Vb, Vc en VII)	IX – Degenen die tot het onderhoud hebben bij te dragen (of wel de kadastrale percelen of gedeelten van de percelen waarop de verplichting rust) met vermelding van de hoegroetheid van de bijdrage	X – Het gezag dat volgens de artikelen 16 en 17 van de wegenwet heeft te zorgen dat de weg in goede staat verkeert	XI - Opmerkingen	XII - Aanduiding van de wijzigingen in de legger aangebracht met verwijzing naar de desbetreffende (eerste, tweede, derde, enz) wijzigingslegger
3695	rijbaan lokale weg	asfalt	3,0	822,18	Gemeente Venray	Gehele onderhoud	Geen	Gemeente Venray		

## Duikers of bruggen

VI – De zich in de weg bevindende bruggen en duikers, met vermelding van hun aard, hoofdafmeting en samenstelling van de onder afzonderlijke nummer opgenomen bruggen				VII - De onderhoudsplichtigen van de duiker of brug. (of wel van de kadastrale percelen of gedeelten van percelen waarop de verplichting rust)	VIII - Omvang de onderhoudsplicht (op te nemen de verplichtingen ten aanzien van de verharding, kunstwerken, beplanting enz. voor zoveel nodig en mogelijk met verwijzen naar de kolommen IV, Va, Vb, Vc en VII)	IX – Degenen die tot het onderhoud hebben bij te dragen (of wel de kadastrale percelen of gedeelten van de percelen waarop de verplichting rust) met vermelding van de hoegroetheid van de bijdrage	X – Het gezag dat volgens de artikelen 16 en 17 van de wegenwet heeft te zorgen dat de duiker of brug in goede staat verkeert	XI - Opmerkingen	XII - Aanduiding van de wijzigingen in de legger aangebracht met verwijzing naar de desbetreffende (eerste, tweede, derde, enz) wijzigingslegger
a	duiker	Lengte = 11,216m	beton	Waterschap Limburg	Gehele onderhoud	Geen	Waterschap Limburg		
b	duiker	Lengte = 9,142m	beton	Gemeente Venray	Gehele onderhoud	Geen	Gemeente Venray		

## Rapportage wegenlegger

Weg in Wanssum

I - Huidige BAG-nummer van de weg: 4004  
 II - Naam waaronder de weg bekend staat: Zuringpad  
 IIIa - Beginpunt van de weg: Kamperfoelie  
 IIIb - Eindpunt van de weg: Komgrens  
 IIIc - Richting: Zuidelijk

### Wegdelen

Wegdeelnnummer	IV - Beperking in het gebruik van de weg als bedoeld in artikel 6 van de wegenwet; alsmede de afschuttingen welke zich op de weg bevinden.	Va - Aard van de verhardingen (of aangegeven dat de weg onverhard is)	Vb - Breedte in meters van de verharding of van de verschillende soorten van de verharding	Vc - Lengte van de verschillende delen in meters, langs de as van de weg gemeten	VII - De onderhoudsplichtigen van de weg (of wel van de kadastrale percelen of gedeelten van percelen waarop de verplichting rust)	VIII - Omvang van de onderhoudsplicht (op te nemen de verplichtingen ten aanzien van de verharding, kunstwerken, beplanting enz. voor zoveel nodig en mogelijk met verwijzen naar de kolommen IV, Va, Vb, Vc en VII)	IX – Degenen die tot het onderhoud hebben bij te dragen (of wel de kadastrale percelen of gedeelten van de percelen waarop de verplichting rust) met vermelding van de hoegrootheid van de bijdrage	X – Het gezag dat volgens de artikelen 16 en 17 van de wegenwet heeft te zorgen dat de weg in goede staat verkeert	XI - Opmerkingen	XII - Aanduiding van de wijzigingen in de legger aangebracht met verwijzing naar de desbetreffende (eerste, tweede, derde, enz) wijzigingslegger
3858	rijbaan lokale weg	onverhard	2,5	130,62	Gemeente Venray	Gehele onderhoud	Geen	Gemeente Venray		

# Rapportage wegenlegger

Weg in Ysselsteyn

I - Huidige BAG-nummer van de weg: 662  
 II - Naam waaronder de weg bekend staat: Buntweg  
 IIIa - Beginpunt van de weg: Ringweg  
 IIIb - Eindpunt van de weg: Komgrens  
 IIIc - Richting: Oostelijk

## Wegdelen

Wegdeelnnummer	IV - Beperking in het gebruik van de weg als bedoeld in artikel 6 van de wegenwet; alsmede de afschuttingen welke zich op de weg bevinden.	Va - Aard van de verhardingen (of aangegeven dat de weg onverhard is)	Vb - Breedte in meters van de verharding of van de verschillende soorten van de verharding	Vc - Lengte van de verschillende delen in meters, langs de as van de weg gemeten	VII - De onderhoudsplichtigen van de weg (of wel van de kadastrale percelen of gedeelten van percelen waarop de verplichting rust)	VIII - Omvang van de onderhoudsplicht (op te nemen de verplichtingen ten aanzien van de verharding, kunstwerken, beplanting enz. voor zoveel nodig en mogelijk met verwijzen naar de kolommen IV, Va, Vb, Vc en VII)	IX – Degenen die tot het onderhoud hebben bij te dragen (of wel de kadastrale percelen of gedeelten van de percelen waarop de verplichting rust) met vermelding van de hoegrootheid van de bijdrage	X – Het gezag dat volgens de artikelen 16 en 17 van de wegenwet heeft te zorgen dat de weg in goede staat verkeert	XI - Opmerkingen	XII - Aanduiding van de wijzigingen in de legger aangebracht met verwijzing naar de desbetreffende (eerste, tweede, derde, enz) wijzigingslegger
2497	rijbaan lokale weg	grasstenen	4,6	22,56	Gemeente Venray	Gehele onderhoud	Geen	Gemeente Venray		
2500	voetpad	tegels	1,9	21,83	Gemeente Venray	Gehele onderhoud	Geen	Gemeente Venray		
2502	rijbaan lokale weg	halfverhard	4,9	154,22	Gemeente Venray	Gehele onderhoud	Geen	Gemeente Venray		

# Rapportage wegenlegger

Weg in Ysselsteyn

I - Huidige BAG-nummer van de weg: 668  
 II - Naam waaronder de weg bekend staat: Heidse Peelweg  
 IIIa - Beginpunt van de weg: Komgrens  
 IIIb - Eindpunt van de weg: Doodlopend  
 IIIc - Richting: Westelijk

## Wegdelen

Wegdeelnnummer	IV - Beperking in het gebruik van de weg als bedoeld in artikel 6 van de wegenwet; alsmede de afschuttingen welke zich op de weg bevinden.	Va - Aard van de verhardingen (of aangegeven dat de weg onverhard is)	Vb - Breedte in meters van de verharding of van de verschillende soorten van de verharding	Vc - Lengte van de verschillende delen in meters, langs de as van de weg gemeten	VII - De onderhoudsplichtigen van de weg (of wel van de kadastrale percelen of gedeelten van percelen waarop de verplichting rust)	VIII - Omvang van de onderhoudsplicht (op te nemen de verplichtingen ten aanzien van de verharding, kunstwerken, beplanting enz. voor zoveel nodig en mogelijk met verwijzen naar de kolommen IV, Va, Vb, Vc en VII)	IX - Degenen die tot het onderhoud hebben bij te dragen (of wel de kadastrale percelen of gedeelten van de percelen waarop de verplichting rust) met vermelding van de hoegrootheid van de bijdrage	X - Het gezag dat volgens de artikelen 16 en 17 van de wegenwet heeft te zorgen dat de weg in goede staat verkeert	XI - Opmerkingen	XII - Aanduiding van de wijzigingen in de legger aangebracht met verwijzing naar de desbetreffende (eerste, tweede, derde, enz) wijzigingslegger
2498	rijbaan lokale weg	asfalt	1,2	2,9	Gemeente Venray	Gehele onderhoud	Geen	Gemeente Venray		
2499	rijbaan lokale weg	betonstraatstenen	0,3	1,28	Gemeente Venray	Gehele onderhoud	Geen	Gemeente Venray		
2503	rijbaan lokale weg	betonstraatstenen	0,3	1,15	Gemeente Venray	Gehele onderhoud	Geen	Gemeente Venray		
2504	rijbaan lokale weg	asfalt	3,0	1015,45	Gemeente Venray	Gehele onderhoud	Geen	Gemeente Venray		
2510	rijbaan lokale weg	halfverhard	3,6	445,06	Gemeente Venray	Gehele onderhoud	Geen	Gemeente Venray		

## Duikers of bruggen

VI - De zich in de weg bevindende bruggen en duikers, met vermelding van hun aard, hoofdafmeting en samenstelling van de onder afzonderlijke nummer opgenomen bruggen				VII - De onderhoudsplichtigen van de duiker of brug. (of wel van de kadastrale percelen of gedeelten van percelen waarop de verplichting rust)	VIII - Omvang de onderhoudsplicht (op te nemen de verplichtingen ten aanzien van de verharding, kunstwerken, beplanting enz. voor zoveel nodig en mogelijk met verwijzen naar de kolommen IV, Va, Vb, Vc en VII)	IX - Degenen die tot het onderhoud hebben bij te dragen (of wel de kadastrale percelen of gedeelten van de percelen waarop de verplichting rust) met vermelding van de hoegrootheid van de bijdrage	X - Het gezag dat volgens de artikelen 16 en 17 van de wegenwet heeft te zorgen dat de duiker of brug in goede staat verkeert	XI - Opmerkingen	XII - Aanduiding van de wijzigingen in de legger aangebracht met verwijzing naar de desbetreffende (eerste, tweede, derde, enz) wijzigingslegger
a	duiker	Lengte = 9,673m	beton	Gemeente Venray	Gehele onderhoud	Geen	Gemeente Venray		
b	duiker	Lengte = 20,363m	beton	Gemeente Venray	Gehele onderhoud	Geen	Gemeente Venray		

# Rapportage wegenlegger

Weg in Ysselsteyn

I - Huidige BAG-nummer van de weg: 671  
 II - Naam waaronder de weg bekend staat: Kempkensberg  
 IIIa - Beginpunt van de weg: Pastoor Jacobspeel  
 IIIb - Eindpunt van de weg: Ossendijk  
 IIIc - Richting: Oostelijk

## Wegdelen

Wegdeelnnummer	IV - Beperking in het gebruik van de weg als bedoeld in artikel 6 van de wegenwet; alsmede de afschuttingen welke zich op de weg bevinden.	Va - Aard van de verhardingen (of aangegeven dat de weg onverhard is)	Vb - Breedte in meters van de verharding of van de verschillende soorten van de verharding	Vc - Lengte van de verschillende delen in meters, langs de as van de weg gemeten	VII - De onderhoudsplichtigen van de weg (of wel van de kadastrale percelen of gedeelten van percelen waarop de verplichting rust)	VIII - Omvang van de onderhoudsplicht (op te nemen de verplichtingen ten aanzien van de verharding, kunstwerken, beplanting enz. voor zoveel nodig en mogelijk met verwijzen naar de kolommen IV, Va, Vb, Vc en VII)	IX - Degenen die tot het onderhoud hebben bij te dragen (of wel de kadastrale percelen of gedeelten van de percelen waarop de verplichting rust) met vermelding van de hoegroetheid van de bijdrage	X - Het gezag dat volgens de artikelen 16 en 17 van de wegenwet heeft te zorgen dat de weg in goede staat verkeert	XI - Opmerkingen	XII - Aanduiding van de wijzigingen in de legger aangebracht met verwijzing naar de desbetreffende (eerste, tweede, derde, enz) wijzigingslegger
987	rijbaan lokale weg	beton element	0,3	10,21	Gemeente Venray	Gehele onderhoud	Geen	Gemeente Venray		
988	rijbaan lokale weg	asfalt	3,7	10,21	Gemeente Venray	Gehele onderhoud	Geen	Gemeente Venray		
989	rijbaan lokale weg	beton element	0,3	10,21	Gemeente Venray	Gehele onderhoud	Geen	Gemeente Venray		
2438	rijbaan lokale weg	asfalt	2,8	316,33	Gemeente Venray	Gehele onderhoud	Geen	Gemeente Venray		
2581	rijbaan lokale weg	halfverhard	3,1	242,13	Gemeente Venray	Gehele onderhoud	Geen	Gemeente Venray		
2624	rijbaan lokale weg	asfalt	2,9	422,09	Gemeente Venray	Gehele onderhoud	Geen	Gemeente Venray		
2630	rijbaan lokale weg	asfalt	2,9	1118,72	Gemeente Venray	Gehele onderhoud	Geen	Gemeente Venray		
2632	rijbaan lokale weg	betonstraatstenen	1,5	5,76	Gemeente Venray	Gehele onderhoud	Geen	Gemeente Venray		
2633	rijbaan lokale weg	asfalt	4,8	14,72	Gemeente Venray	Gehele onderhoud	Geen	Gemeente Venray		
2634	rijbaan lokale weg	asfalt	4,8	279,88	Gemeente Venray	Gehele onderhoud	Geen	Gemeente Venray		
2636	rijbaan lokale weg	asfalt	4,3	480,59	Gemeente Venray	Gehele onderhoud	Geen	Gemeente Venray		
2639	rijbaan lokale weg	asfalt	4,4	117,7	Gemeente Venray	Gehele onderhoud	Geen	Gemeente Venray		
2642	rijbaan lokale weg	asfalt	4,4	13,79	Gemeente Venray	Gehele onderhoud	Geen	Gemeente Venray		
2644	rijbaan lokale weg	asfalt	4,3	228,31	Gemeente Venray	Gehele onderhoud	Geen	Gemeente Venray		
2646	rijbaan lokale weg	onverhard	2,5	912,99	Gemeente Venray	Gehele onderhoud	Geen	Gemeente Venray		
2649	rijbaan lokale weg	asfalt	4,4	379,43	Gemeente Venray	Gehele onderhoud	Geen	Gemeente Venray		
2652	rijbaan lokale weg	halfverhard	3,0	600,78	Gemeente Venray	Gehele onderhoud	Geen	Gemeente Venray		
4115	rijbaan lokale weg	asfalt	6,9	88,68	Perceelseigenaar: VRY00Y304	Gehele onderhoud	Geen	Gemeente Venray		
4120	rijbaan lokale weg	onverhard	3,3	452,72	Perceelseigenaar: VRY00Y65, VRY00Y66, VRY00Y376, VRY00Y377 en VRY00Y378	Gehele onderhoud	Geen	Gemeente Venray		
4545	rijbaan lokale weg	onverhard	3,3	8,42	Waterschap Limburg	Gehele onderhoud	Geen	Waterschap Limburg		

## Duikers of bruggen

VI - De zich in de weg bevindende bruggen en duikers, met vermelding van hun aard, hoofdafmeting en samenstelling van de onder afzonderlijke nummer opgenomen bruggen	VII - De onderhoudsplichtigen van de duiker of brug. (of wel van de kadastrale percelen of gedeelten van percelen waarop de verplichting rust)	VIII - Omvang de onderhoudsplicht (op te nemen de verplichtingen ten aanzien van de verharding, kunstwerken, beplanting enz. voor zoveel nodig en mogelijk met verwijzen naar de kolommen IV, Va, Vb, Vc en VII)	IX - Degenen die tot het onderhoud hebben bij te dragen (of wel de kadastrale percelen of gedeelten van de percelen waarop de verplichting rust) met vermelding van de hoegroetheid van de bijdrage	X - Het gezag dat volgens de artikelen 16 en 17 van de wegenwet heeft te zorgen dat de duiker of brug in goede staat verkeert	XI - Opmerkingen	XII - Aanduiding van de wijzigingen in de legger aangebracht met verwijzing naar de desbetreffende (eerste, tweede, derde, enz) wijzigingslegger			
a	duiker	Lengte = 8,197m	beton	Gemeente Venray	Gehele onderhoud	Geen	Gemeente Venray		
b	duiker	Lengte = 35,749m	beton	Gemeente Venray	Gehele onderhoud	Geen	Gemeente Venray		
c	duiker	Lengte = 25,303m	beton	Gemeente Venray	Gehele onderhoud	Geen	Gemeente Venray		
d	duiker	Lengte = 9,255m	beton	Provincie Limburg	Gehele onderhoud	Geen	Provincie Limburg		
e	duiker	Lengte = 14,859m	beton	Waterschap Limburg	Gehele onderhoud	Geen	Waterschap Limburg		
f	brug	Oppervlakte = 50,571m <sup>2</sup>	beton	Waterschap Limburg	Gehele onderhoud	Geen	Waterschap Limburg		

## Rapportage wegenlegger

### Duikers of bruggen

VI – De zich in de weg bevindende bruggen en duikers, met vermelding van hun aard, hoofdafmeting en samenstelling van de onder afzonderlijke nummer opgenomen bruggen				VII - De onderhoudsplichtigen van de duiker of brug. (of wel van de kadastrale percelen of gedeelten van percelen waarop de verplichting rust)	VIII - Omvang de onderhoudsplicht (op te nemen de verplichtingen ten aanzien van de verharding, kunstwerken, beplanting enz. voor zoveel nodig en mogelijk met verwijzigen naar de kolommen IV, Va, Vb, Vc en VII)	IX – Degenen die tot het onderhoud hebben bij te dragen (of wel de kadastrale percelen of gedeelten van de percelen waarop de verplichting rust) met vermelding van de hoegrootheid van de bijdrage	X – Het gezag dat volgens de artikelen 16 en 17 van de wegenwet heeft te zorgen dat de duiker of brug in goede staat verkeert	XI - Opmerkingen	XII - Aanduiding van de wijzigingen in de legger aangebracht met verwijzing naar de desbetreffende (eerste, tweede, derde, enz) wijzigingslegger
g	duiker	Lengte = 20,614m	beton	Waterschap Limburg	Gehele onderhoud	Geen	Waterschap Limburg		

# Rapportage wegenlegger

Weg in Ysselsteyn

I - Huidige BAG-nummer van de weg: 1015  
 II - Naam waaronder de weg bekend staat: Kempkensbergbos  
 IIIa - Beginpunt van de weg: Meerselsepeel  
 IIIb - Eindpunt van de weg: N277 Peelweg  
 IIIc - Richting: Oostelijk

## Wegdelen

Wegdeelnnummer	IV - Beperking in het gebruik van de weg als bedoeld in artikel 6 van de wegenwet; alsmede de afschuttingen welke zich op de weg bevinden.	Va - Aard van de verhardingen (of aangegeven dat de weg onverhard is)	Vb - Breedte in meters van de verharding of van de verschillende soorten van de verharding	Vc - Lengte van de verschillende delen in meters, langs de as van de weg gemeten	VII - De onderhoudsplichtigen van de weg (of wel van de kadastrale percelen of gedeelten van percelen waarop de verplichting rust)	VIII - Omvang van de onderhoudsplicht (op te nemen de verplichtingen ten aanzien van de verharding, kunstwerken, beplanting enz. voor zoveel nodig en mogelijk met verwijzen naar de kolommen IV, Va, Vb, Vc en VII)	IX – Degenen die tot het onderhoud hebben bij te dragen (of wel de kadastrale percelen of gedeelten van de percelen waarop de verplichting rust) met vermelding van de hoegrootheid van de bijdrage	X – Het gezag dat volgens de artikelen 16 en 17 van de wegenwet heeft te zorgen dat de weg in goede staat verkeert	XI - Opmerkingen	XII - Aanduiding van de wijzigingen in de legger aangebracht met verwijzing naar de desbetreffende (eerste, tweede, derde, enz) wijzigingslegger
2627	rijbaan lokale weg	onverhard	5,4	270,2	Gemeente Venray	Gehele onderhoud	Geen	Gemeente Venray		
2628	rijbaan lokale weg	onverhard	3,3	741,28	Gemeente Venray	Gehele onderhoud	Geen	Gemeente Venray		
2629	rijbaan lokale weg	onverhard	2,7	4849,43	Gemeente Venray	Gehele onderhoud	Geen	Gemeente Venray		



# Rapportage wegenlegger

Weg in Ysselsteyn

I - Huidige BAG-nummer van de weg: 865  
 II - Naam waaronder de weg bekend staat: Konijnenweg  
 IIIa - Beginpunt van de weg: Paardekopweg  
 IIIb - Eindpunt van de weg: Peelken  
 IIIc - Richting: Noordoostelijk

## Wegdelen

Wegdeelnnummer	IV - Beperking in het gebruik van de weg als bedoeld in artikel 6 van de wegenwet; alsmede de afschuttingen welke zich op de weg bevinden.	Va - Aard van de verhardingen (of aangegeven dat de weg onverhard is)	Vb - Breedte in meters van de verharding of van de verschillende soorten van de verharding	Vc - Lengte van de verschillende delen in meters, langs de as van de weg gemeten	VII - De onderhoudsplichtigen van de weg (of wel van de kadastrale percelen of gedeelten van percelen waarop de verplichting rust)	VIII - Omvang van de onderhoudsplicht (op te nemen de verplichtingen ten aanzien van de verharding, kunstwerken, beplanting enz. voor zoveel nodig en mogelijk met verwijzen naar de kolommen IV, Va, Vb, Vc en VII)	IX - Degenen die tot het onderhoud hebben bij te dragen (of wel de kadastrale percelen of gedeelten van de percelen waarop de verplichting rust) met vermelding van de hoegrootheid van de bijdrage	X - Het gezag dat volgens de artikelen 16 en 17 van de wegenwet heeft te zorgen dat de weg in goede staat verkeert	XI - Opmerkingen	XII - Aanduiding van de wijzigingen in de legger aangebracht met verwijzing naar de desbetreffende (eerste, tweede, derde, enz) wijzigingslegger
2422	fietspad	halfverhard	0,7	144,93	Gemeente Venray	Gehele onderhoud	Geen	Gemeente Venray		
2426	fietspad	halfverhard	0,7	100,26	Gemeente Venray	Gehele onderhoud	Geen	Gemeente Venray		
2427	fietspad	halfverhard	0,6	2,91	Gemeente Venray	Gehele onderhoud	Geen	Gemeente Venray		
2457	fietspad	halfverhard	0,9	188,96	Gemeente Venray	Gehele onderhoud	Geen	Gemeente Venray		
2541	rijbaan lokale weg	onverhard	2,7	941,35	Gemeente Venray	Gehele onderhoud	Geen	Gemeente Venray		

## Duikers of bruggen

VI - De zich in de weg bevindende bruggen en duikers, met vermelding van hun aard, hoofdafmeting en samenstelling van de onder afzonderlijke nummer opgenomen bruggen	VII - De onderhoudsplichtigen van de duiker of brug. (of wel van de kadastrale percelen of gedeelten van percelen waarop de verplichting rust)	VIII - Omvang de onderhoudsplicht (op te nemen de verplichtingen ten aanzien van de verharding, kunstwerken, beplanting enz. voor zoveel nodig en mogelijk met verwijzen naar de kolommen IV, Va, Vb, Vc en VII)	IX - Degenen die tot het onderhoud hebben bij te dragen (of wel de kadastrale percelen of gedeelten van de percelen waarop de verplichting rust) met vermelding van de hoegrootheid van de bijdrage	X - Het gezag dat volgens de artikelen 16 en 17 van de wegenwet heeft te zorgen dat de duiker of brug in goede staat verkeert	XI - Opmerkingen	XII - Aanduiding van de wijzigingen in de legger aangebracht met verwijzing naar de desbetreffende (eerste, tweede, derde, enz) wijzigingslegger
a duiker Lengte = 12,868m beton	Gemeente Venray	Gehele onderhoud	Geen	Gemeente Venray		

# Rapportage wegenlegger

Weg in Ysselsteyn

I - Huidige BAG-nummer van de weg: 677  
 II - Naam waaronder de weg bekend staat: Meerselsepeel  
 IIIa - Beginpunt van de weg: Vliegveld De Peel  
 IIIb - Eindpunt van de weg: N270 Deurneseweg  
 IIIc - Richting: Zuidelijk

## Wegdelen

Wegdeelnummer	IV - Beperking in het gebruik van de weg als bedoeld in artikel 6 van de wegenwet; alsmede de afschuttingen welke zich op de weg bevinden.	Va - Aard van de verhardingen (of aangegeven dat de weg onverhard is)	Vb - Breedte in meters van de verharding of van de verschillende soorten van de verharding	Vc - Lengte van de verschillende delen in meters, langs de as van de weg gemeten	VII - De onderhoudsplichtigen van de weg (of wel van de kadastrale percelen of gedeelten van percelen waarop de verplichting rust)	VIII - Omvang van de onderhoudsplicht (op te nemen de verplichtingen ten aanzien van de verharding, kunstwerken, beplanting enz. voor zoveel nodig en mogelijk met verwijzen naar de kolommen IV, Va, Vb, Vc en VII)	IX – Degenen die tot het onderhoud hebben bij te dragen (of wel de kadastrale percelen of gedeelten van de percelen waarop de verplichting rust) met vermelding van de hoegrootheid van de bijdrage	X – Het gezag dat volgens de artikelen 16 en 17 van de wegenwet heeft te zorgen dat de weg in goede staat verkeert	XI - Opmerkingen	XII - Aanduiding van de wijzigingen in de legger aangebracht met verwijzing naar de desbetreffende (eerste, tweede, derde, enz) wijzigingslegger
2574	rijbaan lokale weg	asfalt	2,9	678,48	Gemeente Venray	Gehele onderhoud	Geen	Gemeente Venray		
2575	rijbaan lokale weg	betonstraatstenen	3,9	26,02	Gemeente Venray	Gehele onderhoud	Geen	Gemeente Venray		
2623	rijbaan lokale weg	onverhard	4,1	227,96	Gemeente Venray	Gehele onderhoud	Geen	Gemeente Venray		
2625	rijbaan lokale weg	asfalt	2,9	588,8	Gemeente Venray	Gehele onderhoud	Geen	Gemeente Venray		
2631	rijbaan lokale weg	asfalt	2,9	932,65	Gemeente Venray	Gehele onderhoud	Geen	Gemeente Venray		
4114	rijbaan lokale weg	onverhard	4,0	39,96	Gemeente Venray	Gehele onderhoud	Geen	Gemeente Venray		

## Duikers of bruggen

VI – De zich in de weg bevindende bruggen en duikers, met vermelding van hun aard, hoofdafmeting en samenstelling van de onder afzonderlijke nummer opgenomen bruggen	VII - De onderhoudsplichtigen van de duiker of brug. (of wel van de kadastrale percelen of gedeelten van percelen waarop de verplichting rust)	VIII - Omvang de onderhoudsplicht (op te nemen de verplichtingen ten aanzien van de verharding, kunstwerken, beplanting enz. voor zoveel nodig en mogelijk met verwijzen naar de kolommen IV, Va, Vb, Vc en VII)	IX – Degenen die tot het onderhoud hebben bij te dragen (of wel de kadastrale percelen of gedeelten van de percelen waarop de verplichting rust) met vermelding van de hoegrootheid van de bijdrage	X – Het gezag dat volgens de artikelen 16 en 17 van de wegenwet heeft te zorgen dat de duiker of brug in goede staat verkeert	XI - Opmerkingen	XII - Aanduiding van de wijzigingen in de legger aangebracht met verwijzing naar de desbetreffende (eerste, tweede, derde, enz) wijzigingslegger			
a	duiker	Lengte = 12,997m	beton	Provincie Limburg	Gehele onderhoud	Geen	Provincie Limburg		
b	duiker	Lengte = 16,249m	beton	Provincie Limburg	Gehele onderhoud	Geen	Provincie Limburg		
c	duiker	Lengte = 12,479m	beton	Gemeente Venray	Gehele onderhoud	Geen	Gemeente Venray		
d	duiker	Lengte = 24,267m	beton	Gemeente Venray	Gehele onderhoud	Geen	Gemeente Venray		
e	duiker	Lengte = 24,275m	beton	Gemeente Venray	Gehele onderhoud	Geen	Gemeente Venray		
f	duiker	Lengte = 28,962m	PVC	Gemeente Venray	Gehele onderhoud	Geen	Gemeente Venray		
g	duiker	Lengte = 12,479m	beton	Gemeente Venray	Gehele onderhoud	Geen	Gemeente Venray		

# Rapportage wegenlegger

Weg in Ysselsteyn

I - Huidige BAG-nummer van de weg: 679  
 II - Naam waaronder de weg bekend staat: Moostdijk  
 IIIa - Beginpunt van de weg: Paardekopweg  
 IIIb - Eindpunt van de weg: Gemeentegrens  
 IIIc - Richting: Zuidelijk

## Wegdelen

Wegdeelnnummer	IV - Beperking in het gebruik van de weg als bedoeld in artikel 6 van de wegenwet; alsmede de afschuttingen welke zich op de weg bevinden.	Va - Aard van de verhardingen (of aangegeven dat de weg onverhard is)	Vb - Breedte in meters van de verharding of van de verschillende soorten van de verharding	Vc - Lengte van de verschillende delen in meters, langs de as van de weg gemeten	VII - De onderhoudsplichtigen van de weg (of wel van de kadastrale percelen of gedeelten van percelen waarop de verplichting rust)	VIII - Omvang van de onderhoudsplicht (op te nemen de verplichtingen ten aanzien van de verharding, kunstwerken, beplanting enz. voor zoveel nodig en mogelijk met verwijzen naar de kolommen IV, Va, Vb, Vc en VII)	IX – Degenen die tot het onderhoud hebben bij te dragen (of wel de kadastrale percelen of gedeelten van de percelen waarop de verplichting rust) met vermelding van de hoegrootheid van de bijdrage	X – Het gezag dat volgens de artikelen 16 en 17 van de wegenwet heeft te zorgen dat de weg in goede staat verkeert	XI - Opmerkingen	XII - Aanduiding van de wijzigingen in de legger aangebracht met verwijzing naar de desbetreffende (eerste, tweede, derde, enz) wijzigingslegger
2443	rijbaan lokale weg	asfalt	2,9	798,57	Gemeente Venray	Gehele onderhoud	Geen	Gemeente Venray		
2444	rijbaan lokale weg	asfalt	2,9	504,97	Gemeente Venray	Gehele onderhoud	Geen	Gemeente Venray		

## Duikers of bruggen

VI – De zich in de weg bevindende bruggen en duikers, met vermelding van hun aard, hoofdafmeting en samenstelling van de onder afzonderlijke nummer opgenomen bruggen				VII - De onderhoudsplichtigen van de duiker of brug. (of wel van de kadastrale percelen of gedeelten van percelen waarop de verplichting rust)	VIII - Omvang de onderhoudsplicht (op te nemen de verplichtingen ten aanzien van de verharding, kunstwerken, beplanting enz. voor zoveel nodig en mogelijk met verwijzen naar de kolommen IV, Va, Vb, Vc en VII)	IX – Degenen die tot het onderhoud hebben bij te dragen (of wel de kadastrale percelen of gedeelten van de percelen waarop de verplichting rust) met vermelding van de hoegrootheid van de bijdrage	X – Het gezag dat volgens de artikelen 16 en 17 van de wegenwet heeft te zorgen dat de duiker of brug in goede staat verkeert	XI - Opmerkingen	XII - Aanduiding van de wijzigingen in de legger aangebracht met verwijzing naar de desbetreffende (eerste, tweede, derde, enz) wijzigingslegger
a	duiker	Lengte = 12,237m	beton	Waterschap Limburg	Gehele onderhoud	Geen	Waterschap Limburg		
b	duiker	Lengte = 12,346m	beton	Waterschap Limburg	Gehele onderhoud	Geen	Waterschap Limburg		
c	duiker	Lengte = 13,892m	beton	Gemeente Venray	Gehele onderhoud	Geen	Gemeente Venray		
d	duiker	Lengte = 12,877m	beton	Gemeente Venray	Gehele onderhoud	Geen	Gemeente Venray		
e	duiker	Lengte = 15,465m	beton	Gemeente Venray	Gehele onderhoud	Geen	Gemeente Venray		

# Rapportage wegenlegger

Weg in Ysselsteyn

I - Huidige BAG-nummer van de weg: 1023  
 II - Naam waaronder de weg bekend staat: N277 Jan Poelsweg  
 IIIa - Beginpunt van de weg: N270 Deurneseweg  
 IIIb - Eindpunt van de weg: N277 Puttenweg  
 IIIc - Richting: Zuidelijk

## Wegdelen

Wegdeelnummer	IV - Beperking in het gebruik van de weg als bedoeld in artikel 6 van de wegenwet; alsmede de afschuttingen welke zich op de weg bevinden.	Va - Aard van de verhardingen (of aangegeven dat de weg onverhard is)	Vb - Breedte in meters van de verharding of van de verschillende soorten van de verharding	Vc - Lengte van de verschillende delen in meters, langs de as van de weg gemeten	VII - De onderhoudsplichtigen van de weg (of wel van de kadastrale percelen of gedeelten van percelen waarop de verplichting rust)	VIII - Omvang van de onderhoudsplicht (op te nemen de verplichtingen ten aanzien van de verharding, kunstwerken, beplanting enz. voor zoveel nodig en mogelijk met verwijzen naar de kolommen IV, Va, Vb, Vc en VII)	IX – Degenen die tot het onderhoud hebben bij te dragen (of wel de kadastrale percelen of gedeelten van de percelen waarop de verplichting rust) met vermelding van de hoegrootheid van de bijdrage	X – Het gezag dat volgens de artikelen 16 en 17 van de wegenwet heeft te zorgen dat de weg in goede staat verkeert	XI - Opmerkingen	XII - Aanduiding van de wijzigingen in de legger aangebracht met verwijzing naar de desbetreffende (eerste, tweede, derde, enz) wijzigingslegger
10	rijbaan regionale weg	asfalt	3,4	473,49	Provincie Limburg		Geen			
11	rijbaan regionale weg	asfalt	4,0	472,75	Provincie Limburg		Geen			
12	rijbaan regionale weg	asfalt	3,4	33,86	Provincie Limburg		Geen			
13	rijbaan regionale weg	asfalt	3,8	477,01	Provincie Limburg		Geen			
14	rijbaan regionale weg	asfalt	4,4	477,48	Provincie Limburg		Geen			
1085	fietspad	tegels	2,6	2,8	Provincie Limburg		Geen			
1086	fietspad	cementbeton	1,9	220,05	Provincie Limburg		Geen			
1098	fietspad	cementbeton	1,9	94,55	Provincie Limburg		Geen			
1099	fietspad	cementbeton	1,9	245,71	Provincie Limburg		Geen			
1100	fietspad	cementbeton	1,9	65,19	Provincie Limburg		Geen			
1101	fietspad	cementbeton	1,9	93,13	Provincie Limburg		Geen			
1102	fietspad	cementbeton	1,9	191,29	Provincie Limburg		Geen			
1103	fietspad	cementbeton	1,1	4,92	Provincie Limburg		Geen			

## Duikers of bruggen

VI – De zich in de weg bevindende bruggen en duikers, met vermelding van hun aard, hoofdafmeting en samenstelling van de onder afzonderlijke nummer opgenomen bruggen	VII - De onderhoudsplichtigen van de duiker of brug. (of wel van de kadastrale percelen of gedeelten van percelen waarop de verplichting rust)	VIII - Omvang de onderhoudsplicht (op te nemen de verplichtingen ten aanzien van de verharding, kunstwerken, beplanting enz. voor zoveel nodig en mogelijk met verwijzen naar de kolommen IV, Va, Vb, Vc en VII)	IX – Degenen die tot het onderhoud hebben bij te dragen (of wel de kadastrale percelen of gedeelten van de percelen waarop de verplichting rust) met vermelding van de hoegrootheid van de bijdrage	X – Het gezag dat volgens de artikelen 16 en 17 van de wegenwet heeft te zorgen dat de duiker of brug in goede staat verkeert	XI - Opmerkingen	XII - Aanduiding van de wijzigingen in de legger aangebracht met verwijzing naar de desbetreffende (eerste, tweede, derde, enz) wijzigingslegger
a duiker Lengte = 6,122m beton	Provincie Limburg	Gehele onderhoud	Geen	Provincie Limburg		

# Rapportage wegenlegger

Weg in Ysselsteyn

I - Huidige BAG-nummer van de weg: 1024  
 II - Naam waaronder de weg bekend staat: N277 Peelweg  
 IIIa - Beginpunt van de weg: N277 Ripseweg  
 IIIb - Eindpunt van de weg: N270 Deurneseweg  
 IIIc - Richting: Zuidelijk

## Wegdelen

Wegdeelnummer	IV - Beperking in het gebruik van de weg als bedoeld in artikel 6 van de wegenwet; alsmede de afschuttingen welke zich op de weg bevinden.	Va - Aard van de verhardingen (of aangegeven dat de weg onverhard is)	Vb - Breedte in meters van de verharding of van de verschillende soorten van de verharding	Vc - Lengte van de verschillende delen in meters, langs de as van de weg gemeten	VII - De onderhoudsplichtigen van de weg (of wel van de kadastrale percelen of gedeelten van percelen waarop de verplichting rust)	VIII - Omvang van de onderhoudsplicht (op te nemen de verplichtingen ten aanzien van de verharding, kunstwerken, beplanting enz. voor zoveel nodig en mogelijk met verwijzen naar de kolommen IV, Va, Vb, Vc en VII)	IX – Degenen die tot het onderhoud hebben bij te dragen (of wel de kadastrale percelen of gedeelten van de percelen waarop de verplichting rust) met vermelding van de hoegrootheid van de bijdrage	X – Het gezag dat volgens de artikelen 16 en 17 van de wegenwet heeft te zorgen dat de weg in goede staat verkeert	XI - Opmerkingen	XII - Aanduiding van de wijzigingen in de legger aangebracht met verwijzing naar de desbetreffende (eerste, tweede, derde, enz) wijzigingslegger
19	rijbaan regionale weg	asfalt	3,5	461,19	Provincie Limburg		Geen			
20	rijbaan regionale weg	asfalt	3,3	471,32	Provincie Limburg		Geen			
21	rijbaan regionale weg	betonstraatstenen	0,4	25,38	Provincie Limburg		Geen			
101	rijbaan regionale weg	asfalt	3,6	171,21	Provincie Limburg		Geen			
102	rijbaan regionale weg	asfalt	3,7	172,47	Provincie Limburg		Geen			
188	rijbaan regionale weg	asfalt	3,4	467,49	Provincie Limburg		Geen			
189	rijbaan regionale weg	asfalt	3,4	467,67	Provincie Limburg		Geen			
190	rijbaan regionale weg	asfalt	3,2	461,3	Provincie Limburg		Geen			
191	rijbaan regionale weg	betonstraatstenen	0,5	54,78	Provincie Limburg		Geen			
192	rijbaan regionale weg	betonstraatstenen	0,7	52,96	Provincie Limburg		Geen			
193	rijbaan regionale weg	asfalt	3,6	218,09	Provincie Limburg		Geen			
194	rijbaan regionale weg	asfalt	3,2	249,24	Provincie Limburg		Geen			
195	rijbaan regionale weg	asfalt	3,1	218,14	Provincie Limburg		Geen			
196	rijbaan regionale weg	asfalt	3,6	249,29	Provincie Limburg		Geen			
197	rijbaan regionale weg	asfalt	3,6	471,36	Provincie Limburg		Geen			
327	rijbaan regionale weg	asfalt	3,5	466,31	Provincie Limburg		Geen			
328	rijbaan regionale weg	asfalt	3,3	466,31	Provincie Limburg		Geen			
329	rijbaan regionale weg	asfalt	3,4	463,81	Provincie Limburg		Geen			
330	rijbaan regionale weg	asfalt	3,4	463,95	Provincie Limburg		Geen			
883	fietspad	cementbeton	1,9	200,82	Provincie Limburg		Geen			
884	fietspad	cementbeton	1,9	84,07	Provincie Limburg		Geen			
885	fietspad	tegels	2,2	29,48	Provincie Limburg		Geen			
886	fietspad	cementbeton	2,6	2,77	Provincie Limburg		Geen			
990	fietspad	cementbeton	1,9	58,31	Provincie Limburg		Geen			
991	fietspad	cementbeton	1,9	461,05	Provincie Limburg		Geen			
992	fietspad	cementbeton	1,9	432,21	Provincie Limburg		Geen			
993	fietspad	cementbeton	1,9	54,57	Provincie Limburg		Geen			
994	fietspad	cementbeton	1,9	404,02	Provincie Limburg		Geen			
999	fietspad	cementbeton	1,9	249,27	Provincie Limburg		Geen			
1000	fietspad	cementbeton	1,8	95,84	Provincie Limburg		Geen			
1001	fietspad	cementbeton	1,9	217,75	Provincie Limburg		Geen			
1002	fietspad	cementbeton	1,9	249,35	Provincie Limburg		Geen			
1003	fietspad	cementbeton	1,9	218,28	Provincie Limburg		Geen			
1004	fietspad	cementbeton	1,9	405,34	Provincie Limburg		Geen			
1025	fietspad	cementbeton	1,8	468,66	Provincie Limburg		Geen			
1026	fietspad	cementbeton	1,9	461,24	Provincie Limburg		Geen			
2066	fietspad	cementbeton	1,9	465,8	Provincie Limburg		Geen			
2234	fietspad	cementbeton	1,9	200,5	Provincie Limburg		Geen			

## Rapportage wegenlegger

### Wegdelen

Wegdeelnummer	IV - Beperking in het gebruik van de weg als bedoeld in artikel 6 van de wegenwet; alsmede de afschuttingen welke zich op de weg bevinden.	Va - Aard van de verhardingen (of aangegeven dat de weg onverhard is)	Vb - Breedte in meters van de verharding of van de verschillende soorten van de verharding	Vc - Lengte van de verschillende delen in meters, langs de as van de weg gemeten	VII - De onderhoudsplichtigen van de weg (of wel van de kadastrale percelen of gedeelten van percelen waarop de verplichting rust)	VIII - Omvang van de onderhoudsplicht (op te nemen de verplichtingen ten aanzien van de verharding, kunstwerken, beplanting enz. voor zoveel nodig en mogelijk met verwijzen naar de kolommen IV, Va, Vb, Vc en VII)	IX – Degenen die tot het onderhoud hebben bij te dragen (of wel de kadastrale percelen of gedeelten van de percelen waarop de verplichting rust) met vermelding van de hoegroetheid van de bijdrage	X – Het gezag dat volgens de artikelen 16 en 17 van de wegenwet heeft te zorgen dat de weg in goede staat verkeert	XI - Opmerkingen	XII - Aanduiding van de wijzigingen in de legger aangebracht met verwijzing naar de desbetreffende (eerste, tweede, derde, enz) wijzigingslegger
2235	fietspad	cementbeton	1,9	266,21	Provincie Limburg		Geen			
2236	fietspad	cementbeton	1,8	468,12	Provincie Limburg		Geen			
2322	fietspad	cementbeton	1,9	464,01	Provincie Limburg		Geen			
2323	fietspad	cementbeton	1,8	35,88	Provincie Limburg		Geen			
4210	rijbaan lokale weg	asfalt	4,0	146,77	Perceeleigenaar: VRY00H3270	Gehele onderhoud	Geen	Gemeente Venray		

### Duikers of bruggen

VI – De zich in de weg bevindende bruggen en duikers, met vermelding van hun aard, hoofdafmeting en samenstelling van de onder afzonderlijke nummer opgenomen bruggen				VII - De onderhoudsplichtigen van de duiker of brug. (of wel van de kadastrale percelen of gedeelten van percelen waarop de verplichting rust)	VIII - Omvang de onderhoudsplicht (op te nemen de verplichtingen ten aanzien van de verharding, kunstwerken, beplanting enz. voor zoveel nodig en mogelijk met verwijzen naar de kolommen IV, Va, Vb, Vc en VII)	IX – Degenen die tot het onderhoud hebben bij te dragen (of wel de kadastrale percelen of gedeelten van de percelen waarop de verplichting rust) met vermelding van de hoegroetheid van de bijdrage	X – Het gezag dat volgens de artikelen 16 en 17 van de wegenwet heeft te zorgen dat de duiker of brug in goede staat verkeert	XI - Opmerkingen	XII - Aanduiding van de wijzigingen in de legger aangebracht met verwijzing naar de desbetreffende (eerste, tweede, derde, enz) wijzigingslegger
a	duiker	Lengte = 5,167m	beton	Provincie Limburg	Gehele onderhoud	Geen	Provincie Limburg		
b	duiker	Lengte = 21,316m	beton	Provincie Limburg	Gehele onderhoud	Geen	Provincie Limburg		
c	duiker	Lengte = 18,293m	beton	Provincie Limburg	Gehele onderhoud	Geen	Provincie Limburg		
d	duiker	Lengte = 6,023m	beton	Provincie Limburg	Gehele onderhoud	Geen	Provincie Limburg		

# Rapportage wegenlegger

Weg in Ysselsteyn

I - Huidige BAG-nummer van de weg: 1025  
 II - Naam waaronder de weg bekend staat: N277 Puttenweg  
 IIIa - Beginpunt van de weg: N277 Jan Poelsweg  
 IIIb - Eindpunt van de weg: Gemeentegrens  
 IIIc - Richting: Zuidoostelijk

## Wegdelen

Wegdeelnnummer	IV - Beperking in het gebruik van de weg als bedoeld in artikel 6 van de wegenwet; alsmede de afschuttingen welke zich op de weg bevinden.	Va - Aard van de verhardingen (of aangegeven dat de weg onverhard is)	Vb - Breedte in meters van de verharding of van de verschillende soorten van de verharding	Vc - Lengte van de verschillende delen in meters, langs de as van de weg gemeten	VII - De onderhoudsplichtigen van de weg (of wel van de kadastrale percelen of gedeelten van percelen waarop de verplichting rust)	VIII - Omvang van de onderhoudsplicht (op te nemen de verplichtingen ten aanzien van de verharding, kunstwerken, beplanting enz. voor zoveel nodig en mogelijk met verwijzen naar de kolommen IV, Va, Vb, Vc en VII)	IX – Degenen die tot het onderhoud hebben bij te dragen (of wel de kadastrale percelen of gedeelten van de percelen waarop de verplichting rust) met vermelding van de hoegrootheid van de bijdrage	X – Het gezag dat volgens de artikelen 16 en 17 van de wegenwet heeft te zorgen dat de weg in goede staat verkeert	XI - Opmerkingen	XII - Aanduiding van de wijzigingen in de legger aangebracht met verwijzing naar de desbetreffende (eerste, tweede, derde, enz) wijzigingslegger
7	rijbaan regionale weg	asfalt	3,1	225,93	Provincie Limburg		Geen			
8	rijbaan regionale weg	betonstraatstenen	0,8	6,52	Provincie Limburg		Geen			
9	rijbaan regionale weg	asfalt	3,1	227,33	Provincie Limburg		Geen			
15	rijbaan regionale weg	asfalt	4,2	437,75	Provincie Limburg		Geen			
16	rijbaan regionale weg	asfalt	4,3	435,67	Provincie Limburg		Geen			
17	rijbaan regionale weg	asfalt	3,6	463,92	Provincie Limburg		Geen			
18	rijbaan regionale weg	asfalt	3,5	464,04	Provincie Limburg		Geen			
39	rijbaan regionale weg	asfalt	3,6	461,39	Provincie Limburg		Geen			
40	rijbaan regionale weg	asfalt	3,6	462,68	Provincie Limburg		Geen			
41	rijbaan regionale weg	asfalt	3,6	463,83	Provincie Limburg		Geen			
42	rijbaan regionale weg	asfalt	3,5	463,98	Provincie Limburg		Geen			
43	rijbaan regionale weg	betonstraatstenen	2,2	15,24	Provincie Limburg		Geen			
44	rijbaan regionale weg	asfalt	3,3	152,33	Provincie Limburg		Geen			
45	rijbaan regionale weg	asfalt	3,5	152,3	Provincie Limburg		Geen			
46	rijbaan regionale weg	asfalt	2,0	90,01	Provincie Limburg		Geen			
47	rijbaan regionale weg	asfalt	2,5	144,48	Provincie Limburg		Geen			
48	rijbaan regionale weg	asfalt	3,3	44,44	Provincie Limburg		Geen			
49	rijbaan regionale weg	asfalt	3,7	463,72	Provincie Limburg		Geen			
50	rijbaan regionale weg	betonstraatstenen	0,5	27,62	Provincie Limburg		Geen			
51	rijbaan regionale weg	asfalt	3,6	463,93	Provincie Limburg		Geen			
52	rijbaan regionale weg	betonstraatstenen	0,7	87,48	Provincie Limburg		Geen			
53	rijbaan regionale weg	asfalt	3,4	465,18	Provincie Limburg		Geen			
54	rijbaan regionale weg	asfalt	3,4	465,36	Provincie Limburg		Geen			
55	rijbaan regionale weg	asfalt	3,4	468,86	Provincie Limburg		Geen			
56	rijbaan regionale weg	asfalt	3,4	470,64	Provincie Limburg		Geen			
57	rijbaan regionale weg	asfalt	3,7	477,62	Provincie Limburg		Geen			
58	rijbaan regionale weg	asfalt	3,7	477,76	Provincie Limburg		Geen			
856	fietspad	cementbeton	1,9	465,56	Provincie Limburg		Geen			
857	fietspad	cementbeton	1,9	464,97	Provincie Limburg		Geen			
858	fietspad	cementbeton	1,9	362,08	Provincie Limburg		Geen			
859	fietspad	cementbeton	1,9	417,06	Provincie Limburg		Geen			
860	fietspad	cementbeton	1,9	416,49	Provincie Limburg		Geen			
861	fietspad	cementbeton	1,9	468,47	Provincie Limburg		Geen			
962	fietspad	asfalt	1,9	461,78	Provincie Limburg		Geen			
963	parkeervlak	betonstraatstenen	1,5	88,19	Provincie Limburg		Geen			
964	fietspad	asfalt	1,8	375,05	Provincie Limburg		Geen			
965	fietspad	cementbeton	1,9	398,47	Provincie Limburg		Geen			
966	fietspad	cementbeton	1,9	338,79	Provincie Limburg		Geen			

## Rapportage wegenlegger

### Wegdelen

Wegdeelnnummer	IV - Beperking in het gebruik van de weg als bedoeld in artikel 6 van de wegenwet; alsmede de afschuttingen welke zich op de weg bevinden.	Va - Aard van de verhardingen (of aangegeven dat de weg onverhard is)	Vb - Breedte in meters van de verharding of van de verschillende soorten van de verharding	Vc - Lengte van de verschillende delen in meters, langs de as van de weg gemeten	VII - De onderhoudsplichtigen van de weg (of wel van de kadastrale percelen of gedeelten van percelen waarop de verplichting rust)	VIII - Omvang van de onderhoudsplicht (op te nemen de verplichtingen ten aanzien van de verharding, kunstwerken, beplanting enz. voor zoveel nodig en mogelijk met verwijzen naar de kolommen IV, Va, Vb, Vc en VII)	IX - Degenen die tot het onderhoud hebben bij te dragen (of wel de kadastrale percelen of gedeelten van de percelen waarop de verplichting rust) met vermelding van de hoegroetheid van de bijdrage	X - Het gezag dat volgens de artikelen 16 en 17 van de wegenwet heeft te zorgen dat de weg in goede staat verkeert	XI - Opmerkingen	XII - Aanduiding van de wijzigingen in de legger aangebracht met verwijzing naar de desbetreffende (eerste, tweede, derde, enz) wijzigingslegger
967	fietspad	cementbeton	1,9	152,05	Provincie Limburg		Geen			
968	parkeervlak	betonstraatstenen	1,7	48,74	Provincie Limburg		Geen			
969	fietspad	cementbeton	1,9	152,53	Provincie Limburg		Geen			
970	fietspad	cementbeton	0,4	22,79	Provincie Limburg		Geen			
971	rijbaan lokale weg	betonstraatstenen	1,0	3,78	Provincie Limburg		Geen			
972	fietspad	cementbeton	1,9	108,21	Provincie Limburg		Geen			
973	fietspad	asfalt	1,1	4,7	Provincie Limburg		Geen			
974	fietspad	cementbeton	1,8	88,96	Provincie Limburg		Geen			
975	fietspad	asfalt	1,1	4,87	Provincie Limburg		Geen			
976	fietspad	cementbeton	1,9	463,68	Provincie Limburg		Geen			
977	fietspad	asfalt	1,9	92,2	Provincie Limburg		Geen			
978	fietspad	betonstraatstenen	1,4	2,72	Provincie Limburg		Geen			
979	fietspad	cementbeton	1,9	371,89	Provincie Limburg		Geen			
980	fietspad	betonstraatstenen	1,3	3,44	Provincie Limburg		Geen			
981	fietspad	cementbeton	1,9	37,15	Provincie Limburg		Geen			
982	fietspad	cementbeton	1,9	37,56	Provincie Limburg		Geen			
983	fietspad	betonstraatstenen	1,6	2,36	Provincie Limburg		Geen			
984	fietspad	betonstraatstenen	1,1	2,15	Provincie Limburg		Geen			
985	fietspad	asfalt	2,0	559,06	Provincie Limburg		Geen			
986	fietspad	asfalt	1,9	463,64	Provincie Limburg		Geen			
1094	fietspad	asfalt	1,9	46,92	Provincie Limburg		Geen			
1095	fietspad	cementbeton	1,9	150,57	Provincie Limburg		Geen			
1096	fietspad	cementbeton	1,9	104,06	Provincie Limburg		Geen			
1097	fietspad	cementbeton	1,9	175,91	Provincie Limburg		Geen			
1104	fietspad	asfalt	1,9	177,52	Provincie Limburg		Geen			
1105	fietspad	cementbeton	1,9	272,25	Provincie Limburg		Geen			

### Duikers of bruggen

VI - De zich in de weg bevindende bruggen en duikers, met vermelding van hun aard, hoofdafmeting en samenstelling van de onder afzonderlijke nummer opgenomen bruggen				VII - De onderhoudsplichtigen van de duiker of brug. (of wel van de kadastrale percelen of gedeelten van percelen waarop de verplichting rust)	VIII - Omvang de onderhoudsplicht (op te nemen de verplichtingen ten aanzien van de verharding, kunstwerken, beplanting enz. voor zoveel nodig en mogelijk met verwijzen naar de kolommen IV, Va, Vb, Vc en VII)	IX - Degenen die tot het onderhoud hebben bij te dragen (of wel de kadastrale percelen of gedeelten van de percelen waarop de verplichting rust) met vermelding van de hoegroetheid van de bijdrage	X - Het gezag dat volgens de artikelen 16 en 17 van de wegenwet heeft te zorgen dat de duiker of brug in goede staat verkeert	XI - Opmerkingen	XII - Aanduiding van de wijzigingen in de legger aangebracht met verwijzing naar de desbetreffende (eerste, tweede, derde, enz) wijzigingslegger
a	duiker	Lengte = 21,030m	beton	Provincie Limburg	Gehele onderhoud	Geen	Provincie Limburg		
b	duiker	Lengte = 25,336m	beton	Provincie Limburg	Gehele onderhoud	Geen	Provincie Limburg		
c	duiker	Lengte = 7,941m	beton	Provincie Limburg	Gehele onderhoud	Geen	Provincie Limburg		
d	duiker	Lengte = 20,804m	beton	Provincie Limburg	Gehele onderhoud	Geen	Provincie Limburg		
e	duiker	Lengte = 27,221m	beton	Provincie Limburg	Gehele onderhoud	Geen	Provincie Limburg		
f	duiker	Lengte = 21,254m	beton	Gemeente Venray	Gehele onderhoud	Geen	Gemeente Venray		



# Rapportage wegenlegger

Weg in Ysselsteyn

I - Huidige BAG-nummer van de weg: 680  
 II - Naam waaronder de weg bekend staat: Ontginningsweg  
 IIIa - Beginpunt van de weg: Timmermannsweg  
 IIIb - Eindpunt van de weg: N277 Puttenweg  
 IIIc - Richting: Oostelijk

## Wegdelen

Wegdeelnnummer	IV - Beperking in het gebruik van de weg als bedoeld in artikel 6 van de wegenwet; alsmede de afschuttingen welke zich op de weg bevinden.	Va - Aard van de verhardingen (of aangegeven dat de weg onverhard is)	Vb - Breedte in meters van de verharding of van de verschillende soorten van de verharding	Vc - Lengte van de verschillende delen in meters, langs de as van de weg gemeten	VII - De onderhoudsplichtigen van de weg (of wel van de kadastrale percelen of gedeelten van percelen waarop de verplichting rust)	VIII - Omvang van de onderhoudsplicht (op te nemen de verplichtingen ten aanzien van de verharding, kunstwerken, beplanting enz. voor zoveel nodig en mogelijk met verwijzen naar de kolommen IV, Va, Vb, Vc en VII)	IX – Degenen die tot het onderhoud hebben bij te dragen (of wel de kadastrale percelen of gedeelten van de percelen waarop de verplichting rust) met vermelding van de hoegrootheid van de bijdrage	X – Het gezag dat volgens de artikelen 16 en 17 van de wegenwet heeft te zorgen dat de weg in goede staat verkeert	XI - Opmerkingen	XII - Aanduiding van de wijzigingen in de legger aangebracht met verwijzing naar de desbetreffende (eerste, tweede, derde, enz) wijzigingslegger
2434	rijbaan lokale weg	onverhard	3,2	7,02	Gemeente Venray	Gehele onderhoud	Geen	Gemeente Venray		
2539	rijbaan lokale weg	onverhard	4,4	773,95	Gemeente Venray	Gehele onderhoud	Geen	Gemeente Venray		
2543	rijbaan lokale weg	onverhard	4,1	785,33	Gemeente Venray	Gehele onderhoud	Geen	Gemeente Venray		
2544	rijbaan lokale weg	onverhard	4,0	17,42	Gemeente Venray	Gehele onderhoud	Geen	Gemeente Venray		

## Duikers of bruggen

VI – De zich in de weg bevindende bruggen en duikers, met vermelding van hun aard, hoofdafmeting en samenstelling van de onder afzonderlijke nummer opgenomen bruggen				VII - De onderhoudsplichtigen van de duiker of brug. (of wel van de kadastrale percelen of gedeelten van percelen waarop de verplichting rust)	VIII - Omvang de onderhoudsplicht (op te nemen de verplichtingen ten aanzien van de verharding, kunstwerken, beplanting enz. voor zoveel nodig en mogelijk met verwijzen naar de kolommen IV, Va, Vb, Vc en VII)	IX – Degenen die tot het onderhoud hebben bij te dragen (of wel de kadastrale percelen of gedeelten van de percelen waarop de verplichting rust) met vermelding van de hoegrootheid van de bijdrage	X – Het gezag dat volgens de artikelen 16 en 17 van de wegenwet heeft te zorgen dat de duiker of brug in goede staat verkeert	XI - Opmerkingen	XII - Aanduiding van de wijzigingen in de legger aangebracht met verwijzing naar de desbetreffende (eerste, tweede, derde, enz) wijzigingslegger
a	duiker	Lengte = 27,422m	beton	Gemeente Venray	Gehele onderhoud	Geen	Gemeente Venray		
b	duiker	Lengte = 32,624m	beton	Gemeente Venray	Gehele onderhoud	Geen	Gemeente Venray		
c	duiker	Lengte = 30,050m	beton	Gemeente Venray	Gehele onderhoud	Geen	Gemeente Venray		

# Rapportage wegenlegger

Weg in Ysselsteyn

I - Huidige BAG-nummer van de weg: 1006  
 II - Naam waaronder de weg bekend staat: Ooster Kempkensberg  
 IIIa - Beginpunt van de weg: Testrikbos  
 IIIb - Eindpunt van de weg: Doodlopend  
 IIIc - Richting: Zuidelijk

## Wegdelen

Wegdeelnnummer	IV - Beperking in het gebruik van de weg als bedoeld in artikel 6 van de wegenwet; alsmede de afschuttingen welke zich op de weg bevinden.	Va - Aard van de verhardingen (of aangegeven dat de weg onverhard is)	Vb - Breedte in meters van de verharding of van de verschillende soorten van de verharding	Vc - Lengte van de verschillende delen in meters, langs de as van de weg gemeten	VII - De onderhoudsplichtigen van de weg (of wel van de kadastrale percelen of gedeelten van percelen waarop de verplichting rust)	VIII - Omvang van de onderhoudsplicht (op te nemen de verplichtingen ten aanzien van de verharding, kunstwerken, beplanting enz. voor zoveel nodig en mogelijk met verwijzen naar de kolommen IV, Va, Vb, Vc en VII)	IX – Degenen die tot het onderhoud hebben bij te dragen (of wel de kadastrale percelen of gedeelten van de percelen waarop de verplichting rust) met vermelding van de hoegroetheid van de bijdrage	X – Het gezag dat volgens de artikelen 16 en 17 van de wegenwet heeft te zorgen dat de weg in goede staat verkeert	XI - Opmerkingen	XII - Aanduiding van de wijzigingen in de legger aangebracht met verwijzing naar de desbetreffende (eerste, tweede, derde, enz) wijzigingslegger
2650	rijbaan lokale weg	onverhard	2,8	316,9	Perceelseigenaar: VRY00Y19	Gehele onderhoud	Geen	Gemeente Venray		

## Duikers of bruggen

VI – De zich in de weg bevindende bruggen en duikers, met vermelding van hun aard, hoofdafmeting en samenstelling van de onder afzonderlijke nummer opgenomen bruggen				VII - De onderhoudsplichtigen van de duiker of brug. (of wel van de kadastrale percelen of gedeelten van percelen waarop de verplichting rust)	VIII - Omvang de onderhoudsplicht (op te nemen de verplichtingen ten aanzien van de verharding, kunstwerken, beplanting enz. voor zoveel nodig en mogelijk met verwijzen naar de kolommen IV, Va, Vb, Vc en VII)	IX – Degenen die tot het onderhoud hebben bij te dragen (of wel de kadastrale percelen of gedeelten van de percelen waarop de verplichting rust) met vermelding van de hoegroetheid van de bijdrage	X – Het gezag dat volgens de artikelen 16 en 17 van de wegenwet heeft te zorgen dat de duiker of brug in goede staat verkeert	XI - Opmerkingen	XII - Aanduiding van de wijzigingen in de legger aangebracht met verwijzing naar de desbetreffende (eerste, tweede, derde, enz) wijzigingslegger
a	duiker	Lengte = 18,887m	beton	Gemeente Venray	Gehele onderhoud	Geen	Gemeente Venray		
b	duiker	Lengte = 22,891m	beton	Gemeente Venray	Gehele onderhoud	Geen	Gemeente Venray		

# Rapportage wegenlegger

Weg in Ysselsteyn

I - Huidige BAG-nummer van de weg: 1013  
 II - Naam waaronder de weg bekend staat: Paardekopbos  
 IIIa - Beginpunt van de weg: Timmermannsweg  
 IIIb - Eindpunt van de weg: Peelken  
 IIIc - Richting: Oostelijk

## Wegdelen

Wegdeelnnummer	IV - Beperking in het gebruik van de weg als bedoeld in artikel 6 van de wegenwet; alsmede de afschuttingen welke zich op de weg bevinden.	Va - Aard van de verhardingen (of aangegeven dat de weg onverhard is)	Vb - Breedte in meters van de verharding of van de verschillende soorten van de verharding	Vc - Lengte van de verschillende delen in meters, langs de as van de weg gemeten	VII - De onderhoudsplichtigen van de weg (of wel van de kadastrale percelen of gedeelten van percelen waarop de verplichting rust)	VIII - Omvang van de onderhoudsplicht (op te nemen de verplichtingen ten aanzien van de verharding, kunstwerken, beplanting enz. voor zoveel nodig en mogelijk met verwijzen naar de kolommen IV, Va, Vb, Vc en VII)	IX – Degenen die tot het onderhoud hebben bij te dragen (of wel de kadastrale percelen of gedeelten van de percelen waarop de verplichting rust) met vermelding van de hoegrootheid van de bijdrage	X – Het gezag dat volgens de artikelen 16 en 17 van de wegenwet heeft te zorgen dat de weg in goede staat verkeert	XI - Opmerkingen	XII - Aanduiding van de wijzigingen in de legger aangebracht met verwijzing naar de desbetreffende (eerste, tweede, derde, enz) wijzigingslegger
2421	fietspad	halfverhard	1,4	308,96	Gemeente Venray	Gehele onderhoud	Geen	Gemeente Venray		
2423	fietspad	halfverhard	1,1	323,32	Gemeente Venray	Gehele onderhoud	Geen	Gemeente Venray		
2429	rijbaan lokale weg	onverhard	1,9	26,75	Gemeente Venray	Gehele onderhoud	Geen	Gemeente Venray		
2430	rijbaan lokale weg	onverhard	2,3	805,14	Gemeente Venray	Gehele onderhoud	Geen	Gemeente Venray		
2431	rijbaan lokale weg	onverhard	2,3	91,01	Gemeente Venray	Gehele onderhoud	Geen	Gemeente Venray		
2432	rijbaan lokale weg	onverhard	2,3	179,56	Gemeente Venray	Gehele onderhoud	Geen	Gemeente Venray		
2452	rijbaan lokale weg	onverhard	2,5	9903,74	Gemeente Venray	Gehele onderhoud	Geen	Gemeente Venray		
2540	rijbaan lokale weg	onverhard	2,3	509,9	Gemeente Venray	Gehele onderhoud	Geen	Gemeente Venray		
2542	rijbaan lokale weg	onverhard	2,0	707,79	Gemeente Venray	Gehele onderhoud	Geen	Gemeente Venray		

# Rapportage wegenlegger

Weg in Ysselsteyn

I - Huidige BAG-nummer van de weg: 682  
 II - Naam waaronder de weg bekend staat: Paardekopweg  
 IIIa - Beginpunt van de weg: Timmermannsweg  
 IIIb - Eindpunt van de weg: N277 Puttenweg  
 IIIc - Richting: Oostelijk

## Wegdelen

Wegdeelnummer	IV - Beperking in het gebruik van de weg als bedoeld in artikel 6 van de wegenwet; alsmede de afschuttingen welke zich op de weg bevinden.	Va - Aard van de verhardingen (of aangegeven dat de weg onverhard is)	Vb - Breedte in meters van de verharding of van de verschillende soorten van de verharding	Vc - Lengte van de verschillende delen in meters, langs de as van de weg gemeten	VII - De onderhoudsplichtigen van de weg (of wel van de kadastrale percelen of gedeelten van percelen waarop de verplichting rust)	VIII - Omvang van de onderhoudsplicht (op te nemen de verplichtingen ten aanzien van de verharding, kunstwerken, beplanting enz. voor zoveel nodig en mogelijk met verwijzen naar de kolommen IV, Va, Vb, Vc en VII)	IX – Degenen die tot het onderhoud hebben bij te dragen (of wel de kadastrale percelen of gedeelten van de percelen waarop de verplichting rust) met vermelding van de hoegrootheid van de bijdrage	X – Het gezag dat volgens de artikelen 16 en 17 van de wegenwet heeft te zorgen dat de weg in goede staat verkeert	XI - Opmerkingen	XII - Aanduiding van de wijzigingen in de legger aangebracht met verwijzing naar de desbetreffende (eerste, tweede, derde, enz) wijzigingslegger
2433	rijbaan lokale weg	asfalt	4,3	712,53	Gemeente Venray	Gehele onderhoud	Geen	Gemeente Venray		
2440	rijbaan lokale weg	asfalt	4,4	767,66	Gemeente Venray	Gehele onderhoud	Geen	Gemeente Venray		
2453	rijbaan lokale weg	onverhard	5,2	121,08	Gemeente Venray	Gehele onderhoud	Geen	Gemeente Venray		
2456	rijbaan lokale weg	asfalt	4,2	788,59	Gemeente Venray	Gehele onderhoud	Geen	Gemeente Venray		
2538	rijbaan lokale weg	asfalt	4,2	529,53	Gemeente Venray	Gehele onderhoud	Geen	Gemeente Venray		
2557	rijbaan lokale weg	asfalt	6,0	74,22	Gemeente Venray	Gehele onderhoud	Geen	Gemeente Venray		

## Duikers of bruggen

VI – De zich in de weg bevindende bruggen en duikers, met vermelding van hun aard, hoofdafmeting en samenstelling van de onder afzonderlijke nummer opgenomen bruggen				VII - De onderhoudsplichtigen van de duiker of brug. (of wel van de kadastrale percelen of gedeelten van percelen waarop de verplichting rust)	VIII - Omvang de onderhoudsplicht (op te nemen de verplichtingen ten aanzien van de verharding, kunstwerken, beplanting enz. voor zoveel nodig en mogelijk met verwijzen naar de kolommen IV, Va, Vb, Vc en VII)	IX – Degenen die tot het onderhoud hebben bij te dragen (of wel de kadastrale percelen of gedeelten van de percelen waarop de verplichting rust) met vermelding van de hoegrootheid van de bijdrage	X – Het gezag dat volgens de artikelen 16 en 17 van de wegenwet heeft te zorgen dat de duiker of brug in goede staat verkeert	XI - Opmerkingen	XII - Aanduiding van de wijzigingen in de legger aangebracht met verwijzing naar de desbetreffende (eerste, tweede, derde, enz) wijzigingslegger
a	duiker	Lengte = 11,652m	beton	Gemeente Venray	Gehele onderhoud	Geen	Gemeente Venray		
b	duiker	Lengte = 15,088m	beton	Gemeente Venray	Gehele onderhoud	Geen	Gemeente Venray		
c	duiker	Lengte = 11,652m	beton	Gemeente Venray	Gehele onderhoud	Geen	Gemeente Venray		
d	duiker	Lengte = 11,652m	beton	Gemeente Venray	Gehele onderhoud	Geen	Gemeente Venray		
e	duiker	Lengte = 12,139m	PVC	Gemeente Venray	Gehele onderhoud	Geen	Gemeente Venray		

# Rapportage wegenlegger

Weg in Ysselsteyn

I - Huidige BAG-nummer van de weg: 683  
 II - Naam waaronder de weg bekend staat: Pastoor Jacobspeel  
 IIIa - Beginpunt van de weg: Gemeentegrens  
 IIIb - Eindpunt van de weg: N270 Deurneseweg  
 IIIc - Richting: Zuidelijk

## Wegdelen

Wegdeelnnummer	IV - Beperking in het gebruik van de weg als bedoeld in artikel 6 van de wegenwet; alsmede de afschuttingen welke zich op de weg bevinden.	Va - Aard van de verhardingen (of aangegeven dat de weg onverhard is)	Vb - Breedte in meters van de verharding of van de verschillende soorten van de verharding	Vc - Lengte van de verschillende delen in meters, langs de as van de weg gemeten	VII - De onderhoudsplichtigen van de weg (of wel van de kadastrale percelen of gedeelten van percelen waarop de verplichting rust)	VIII - Omvang van de onderhoudsplicht (op te nemen de verplichtingen ten aanzien van de verharding, kunstwerken, beplanting enz. voor zoveel nodig en mogelijk met verwijzen naar de kolommen IV, Va, Vb, Vc en VII)	IX – Degenen die tot het onderhoud hebben bij te dragen (of wel de kadastrale percelen of gedeelten van de percelen waarop de verplichting rust) met vermelding van de hoegroetheid van de bijdrage	X – Het gezag dat volgens de artikelen 16 en 17 van de wegenwet heeft te zorgen dat de weg in goede staat verkeert	XI - Opmerkingen	XII - Aanduiding van de wijzigingen in de legger aangebracht met verwijzing naar de desbetreffende (eerste, tweede, derde, enz) wijzigingslegger
2420	rijbaan lokale weg	asfalt	2,9	931,66	Gemeente Venray	Gehele onderhoud	Geen	Gemeente Venray		
2435	rijbaan lokale weg	halfverhard	2,4	337,28	Gemeente Venray	Gehele onderhoud	Geen	Gemeente Venray		
2436	rijbaan lokale weg	asfalt	3,1	376,09	Gemeente Venray	Gehele onderhoud	Geen	Gemeente Venray		
2437	rijbaan lokale weg	asfalt	3,0	674,99	Gemeente Venray	Gehele onderhoud	Geen	Gemeente Venray		
2573	rijbaan lokale weg	grasstenen	0,5	8,3	Gemeente Venray	Gehele onderhoud	Geen	Gemeente Venray		

## Duikers of bruggen

VI – De zich in de weg bevindende bruggen en duikers, met vermelding van hun aard, hoofdafmeting en samenstelling van de onder afzonderlijke nummer opgenomen bruggen				VII - De onderhoudsplichtigen van de duiker of brug. (of wel van de kadastrale percelen of gedeelten van percelen waarop de verplichting rust)	VIII - Omvang de onderhoudsplicht (op te nemen de verplichtingen ten aanzien van de verharding, kunstwerken, beplanting enz. voor zoveel nodig en mogelijk met verwijzen naar de kolommen IV, Va, Vb, Vc en VII)	IX – Degenen die tot het onderhoud hebben bij te dragen (of wel de kadastrale percelen of gedeelten van de percelen waarop de verplichting rust) met vermelding van de hoegroetheid van de bijdrage	X – Het gezag dat volgens de artikelen 16 en 17 van de wegenwet heeft te zorgen dat de duiker of brug in goede staat verkeert	XI - Opmerkingen	XII - Aanduiding van de wijzigingen in de legger aangebracht met verwijzing naar de desbetreffende (eerste, tweede, derde, enz) wijzigingslegger
a	duiker	Lengte = 38,349m	beton	Gemeente Venray	Gehele onderhoud	Geen	Gemeente Venray		
b	duiker	Lengte = 38,349m	beton	Gemeente Venray	Gehele onderhoud	Geen	Gemeente Venray		
c	duiker	Lengte = 6,995m	beton	Gemeente Venray	Gehele onderhoud	Geen	Gemeente Venray		
d	duiker	Lengte = 38,349m	beton	Gemeente Venray	Gehele onderhoud	Geen	Gemeente Venray		
e	duiker	Lengte = 11,781m	beton	Gemeente Venray	Gehele onderhoud	Geen	Gemeente Venray		

## Rapportage wegenlegger

Weg in Ysselsteyn

I - Huidige BAG-nummer van de weg: 685  
 II - Naam waaronder de weg bekend staat: Peelken  
 IIIa - Beginpunt van de weg: Konijnenweg  
 IIIb - Eindpunt van de weg: N277 Puttenweg  
 IIIc - Richting: Oostelijk

### Wegdelen

Wegdeelnummer	IV - Beperking in het gebruik van de weg als bedoeld in artikel 6 van de wegenwet; alsmede de afschuttingen welke zich op de weg bevinden.	Va - Aard van de verhardingen (of aangegeven dat de weg onverhard is)	Vb - Breedte in meters van de verharding of van de verschillende soorten van de verharding	Vc - Lengte van de verschillende delen in meters, langs de as van de weg gemeten	VII - De onderhoudsplichtigen van de weg (of wel van de kadastrale percelen of gedeelten van percelen waarop de verplichting rust)	VIII - Omvang van de onderhoudsplicht (op te nemen de verplichtingen ten aanzien van de verharding, kunstwerken, beplanting enz. voor zoveel nodig en mogelijk met verwijzen naar de kolommen IV, Va, Vb, Vc en VII)	IX – Degenen die tot het onderhoud hebben bij te dragen (of wel de kadastrale percelen of gedeelten van de percelen waarop de verplichting rust) met vermelding van de hoegroetheid van de bijdrage	X – Het gezag dat volgens de artikelen 16 en 17 van de wegenwet heeft te zorgen dat de weg in goede staat verkeert	XI - Opmerkingen	XII - Aanduiding van de wijzigingen in de legger aangebracht met verwijzing naar de desbetreffende (eerste, tweede, derde, enz) wijzigingslegger
2428	rijbaan lokale weg	asfalt	4,7	177,49	Gemeente Venray	Gehele onderhoud	Geen	Gemeente Venray		
2537	rijbaan lokale weg	halfverhard	4,2	323,91	Gemeente Venray	Gehele onderhoud	Geen	Gemeente Venray		

# Rapportage wegenlegger

Weg in Ysselsteyn

I - Huidige BAG-nummer van de weg: 689  
 II - Naam waaronder de weg bekend staat: Potteveenweg  
 IIIa - Beginpunt van de weg: Ringweg  
 IIIb - Eindpunt van de weg: Steegse Peelweg  
 IIIc - Richting: Oostelijk

## Wegdelen

Wegdeelnummer	IV - Beperking in het gebruik van de weg als bedoeld in artikel 6 van de wegenwet; alsmede de afschuttingen welke zich op de weg bevinden.	Va - Aard van de verhardingen (of aangegeven dat de weg onverhard is)	Vb - Breedte in meters van de verharding of van de verschillende soorten van de verharding	Vc - Lengte van de verschillende delen in meters, langs de as van de weg gemeten	VII - De onderhoudsplichtigen van de weg (of wel van de kadastrale percelen of gedeelten van percelen waarop de verplichting rust)	VIII - Omvang van de onderhoudsplicht (op te nemen de verplichtingen ten aanzien van de verharding, kunstwerken, beplanting enz. voor zoveel nodig en mogelijk met verwijzen naar de kolommen IV, Va, Vb, Vc en VII)	IX - Degenen die tot het onderhoud hebben bij te dragen (of wel de kadastrale percelen of gedeelten van de percelen waarop de verplichting rust) met vermelding van de hoegrootheid van de bijdrage	X - Het gezag dat volgens de artikelen 16 en 17 van de wegenwet heeft te zorgen dat de weg in goede staat verkeert	XI - Opmerkingen	XII - Aanduiding van de wijzigingen in de legger aangebracht met verwijzing naar de desbetreffende (eerste, tweede, derde, enz) wijzigingslegger
2524	rijbaan lokale weg	asfalt	3,0	832,32	Gemeente Venray	Gehele onderhoud	Geen	Gemeente Venray		
2536	rijbaan lokale weg	onverhard	2,8	457,41	Gemeente Venray	Gehele onderhoud	Geen	Gemeente Venray		
2587	rijbaan lokale weg	onverhard	2,7	34,01	Gemeente Venray	Gehele onderhoud	Geen	Gemeente Venray		
2610	rijbaan lokale weg	onverhard	2,8	1192,2	Gemeente Venray	Gehele onderhoud	Geen	Gemeente Venray		
2612	rijbaan lokale weg	onverhard	2,8	554,37	Gemeente Venray	Gehele onderhoud	Geen	Gemeente Venray		

## Duikers of bruggen

VI - De zich in de weg bevindende bruggen en duikers, met vermelding van hun aard, hoofdafmeting en samenstelling van de onder afzonderlijke nummer opgenomen bruggen				VII - De onderhoudsplichtigen van de duiker of brug. (of wel van de kadastrale percelen of gedeelten van percelen waarop de verplichting rust)	VIII - Omvang de onderhoudsplicht (op te nemen de verplichtingen ten aanzien van de verharding, kunstwerken, beplanting enz. voor zoveel nodig en mogelijk met verwijzen naar de kolommen IV, Va, Vb, Vc en VII)	IX - Degenen die tot het onderhoud hebben bij te dragen (of wel de kadastrale percelen of gedeelten van de percelen waarop de verplichting rust) met vermelding van de hoegrootheid van de bijdrage	X - Het gezag dat volgens de artikelen 16 en 17 van de wegenwet heeft te zorgen dat de duiker of brug in goede staat verkeert	XI - Opmerkingen	XII - Aanduiding van de wijzigingen in de legger aangebracht met verwijzing naar de desbetreffende (eerste, tweede, derde, enz) wijzigingslegger
a	duiker	Lengte = 8,993m	beton	Gemeente Venray	Gehele onderhoud	Geen	Gemeente Venray		
b	duiker	Lengte = 30,719m	beton	Gemeente Venray	Gehele onderhoud	Geen	Gemeente Venray		
c	duiker	Lengte = 22,082m	beton	Gemeente Venray	Gehele onderhoud	Geen	Gemeente Venray		

# Rapportage wegenlegger

Weg in Ysselsteyn

I - Huidige BAG-nummer van de weg: 691  
 II - Naam waaronder de weg bekend staat: Ringweg  
 IIIa - Beginpunt van de weg: Komgrens  
 IIIb - Eindpunt van de weg: N277 Puttenweg  
 IIIc - Richting: Oostelijk

## Wegdelen

Wegdeelnnummer	IV - Beperking in het gebruik van de weg als bedoeld in artikel 6 van de wegenwet; alsmede de afschuttingen welke zich op de weg bevinden.	Va - Aard van de verhardingen (of aangegeven dat de weg onverhard is)	Vb - Breedte in meters van de verharding of van de verschillende soorten van de verharding	Vc - Lengte van de verschillende delen in meters, langs de as van de weg gemeten	VII - De onderhoudsplichtigen van de weg (of wel van de kadastrale percelen of gedeelten van percelen waarop de verplichting rust)	VIII - Omvang van de onderhoudsplicht (op te nemen de verplichtingen ten aanzien van de verharding, kunstwerken, beplanting enz. voor zoveel nodig en mogelijk met verwijzen naar de kolommen IV, Va, Vb, Vc en VII)	IX – Degenen die tot het onderhoud hebben bij te dragen (of wel de kadastrale percelen of gedeelten van de percelen waarop de verplichting rust) met vermelding van de hoegrootheid van de bijdrage	X – Het gezag dat volgens de artikelen 16 en 17 van de wegenwet heeft te zorgen dat de weg in goede staat verkeert	XI - Opmerkingen	XII - Aanduiding van de wijzigingen in de legger aangebracht met verwijzing naar de desbetreffende (eerste, tweede, derde, enz) wijzigingslegger
2501	rijbaan lokale weg	asfalt	5,8	55,18	Gemeente Venray	Gehele onderhoud	Geen	Gemeente Venray		
2511	rijbaan lokale weg	grasstenen	0,4	2,75	Gemeente Venray	Gehele onderhoud	Geen	Gemeente Venray		
2512	rijbaan lokale weg	grasstenen	0,4	2,75	Gemeente Venray	Gehele onderhoud	Geen	Gemeente Venray		
2514	rijbaan lokale weg	asfalt	4,1	646,05	Gemeente Venray	Gehele onderhoud	Geen	Gemeente Venray		
2515	rijbaan lokale weg	asfalt	3,0	14,46	Gemeente Venray	Gehele onderhoud	Geen	Gemeente Venray		
2523	rijbaan lokale weg	asfalt	3,1	227,7	Gemeente Venray	Gehele onderhoud	Geen	Gemeente Venray		
2576	rijbaan lokale weg	asfalt	4,0	271,68	Gemeente Venray	Gehele onderhoud	Geen	Gemeente Venray		
2621	rijbaan lokale weg	grasstenen	0,4	23,88	Gemeente Venray	Gehele onderhoud	Geen	Gemeente Venray		
2622	rijbaan lokale weg	asfalt	7,0	59,09	Gemeente Venray	Gehele onderhoud	Geen	Gemeente Venray		

## Duikers of bruggen

VI – De zich in de weg bevindende bruggen en duikers, met vermelding van hun aard, hoofdafmeting en samenstelling van de onder afzonderlijke nummer opgenomen bruggen				VII - De onderhoudsplichtigen van de duiker of brug. (of wel van de kadastrale percelen of gedeelten van percelen waarop de verplichting rust)	VIII - Omvang de onderhoudsplicht (op te nemen de verplichtingen ten aanzien van de verharding, kunstwerken, beplanting enz. voor zoveel nodig en mogelijk met verwijzen naar de kolommen IV, Va, Vb, Vc en VII)	IX – Degenen die tot het onderhoud hebben bij te dragen (of wel de kadastrale percelen of gedeelten van de percelen waarop de verplichting rust) met vermelding van de hoegrootheid van de bijdrage	X – Het gezag dat volgens de artikelen 16 en 17 van de wegenwet heeft te zorgen dat de duiker of brug in goede staat verkeert	XI - Opmerkingen	XII - Aanduiding van de wijzigingen in de legger aangebracht met verwijzing naar de desbetreffende (eerste, tweede, derde, enz) wijzigingslegger
a	duiker	Lengte = 21,335m	beton	Gemeente Venray	Gehele onderhoud	Geen	Gemeente Venray		
b	duiker	Lengte = 11,292m	PVC	Gemeente Venray	Gehele onderhoud	Geen	Gemeente Venray		



# Rapportage wegenlegger

Weg in Ysselsteyn

I - Huidige BAG-nummer van de weg: 692  
 II - Naam waaronder de weg bekend staat: Rouwkuilenweg  
 IIIa - Beginpunt van de weg: N270 Deurneseweg  
 IIIb - Eindpunt van de weg: Steegse Peelweg  
 IIIc - Richting: Zuidelijk

## Wegdelen

Wegdeelnnummer	IV - Beperking in het gebruik van de weg als bedoeld in artikel 6 van de wegenwet; alsmede de afschuttingen welke zich op de weg bevinden.	Va - Aard van de verhardingen (of aangegeven dat de weg onverhard is)	Vb - Breedte in meters van de verharding of van de verschillende soorten van de verharding	Vc - Lengte van de verschillende delen in meters, langs de as van de weg gemeten	VII - De onderhoudsplichtigen van de weg (of wel van de kadastrale percelen of gedeelten van percelen waarop de verplichting rust)	VIII - Omvang van de onderhoudsplicht (op te nemen de verplichtingen ten aanzien van de verharding, kunstwerken, beplanting enz. voor zoveel nodig en mogelijk met verwijzen naar de kolommen IV, Va, Vb, Vc en VII)	IX - Degenen die tot het onderhoud hebben bij te dragen (of wel de kadastrale percelen of gedeelten van de percelen waarop de verplichting rust) met vermelding van de hoegroetheid van de bijdrage	X - Het gezag dat volgens de artikelen 16 en 17 van de wegenwet heeft te zorgen dat de weg in goede staat verkeert	XI - Opmerkingen	XII - Aanduiding van de wijzigingen in de legger aangebracht met verwijzing naar de desbetreffende (eerste, tweede, derde, enz) wijzigingslegger
2518	rijbaan lokale weg	asfalt	3,2	500,24	Gemeente Venray	Gehele onderhoud	Geen	Gemeente Venray		
2519	rijbaan lokale weg	grasstenen	0,7	8,22	Gemeente Venray	Gehele onderhoud	Geen	Gemeente Venray		
2525	rijbaan lokale weg	asfalt	2,9	650,92	Gemeente Venray	Gehele onderhoud	Geen	Gemeente Venray		
2535	rijbaan lokale weg	asfalt	3,2	544,82	Gemeente Venray	Gehele onderhoud	Geen	Gemeente Venray		
2615	rijbaan lokale weg	asfalt	3,1	433,72	Gemeente Venray	Gehele onderhoud	Geen	Gemeente Venray		

## Duikers of bruggen

VI - De zich in de weg bevindende bruggen en duikers, met vermelding van hun aard, hoofdafmeting en samenstelling van de onder afzonderlijke nummer opgenomen bruggen	VII - De onderhoudsplichtigen van de duiker of brug. (of wel van de kadastrale percelen of gedeelten van percelen waarop de verplichting rust)	VIII - Omvang de onderhoudsplicht (op te nemen de verplichtingen ten aanzien van de verharding, kunstwerken, beplanting enz. voor zoveel nodig en mogelijk met verwijzen naar de kolommen IV, Va, Vb, Vc en VII)	IX - Degenen die tot het onderhoud hebben bij te dragen (of wel de kadastrale percelen of gedeelten van de percelen waarop de verplichting rust) met vermelding van de hoegroetheid van de bijdrage	X - Het gezag dat volgens de artikelen 16 en 17 van de wegenwet heeft te zorgen dat de duiker of brug in goede staat verkeert	XI - Opmerkingen	XII - Aanduiding van de wijzigingen in de legger aangebracht met verwijzing naar de desbetreffende (eerste, tweede, derde, enz) wijzigingslegger
a duiker Lengte = 9,352m beton	Gemeente Venray	Gehele onderhoud	Geen	Gemeente Venray		

# Rapportage wegenlegger

Weg in Ysselsteyn

I - Huidige BAG-nummer van de weg: 694  
 II - Naam waaronder de weg bekend staat: Timmermannsweg  
 IIIa - Beginpunt van de weg: Ringweg  
 IIIb - Eindpunt van de weg: Gemeentegrens  
 IIIc - Richting: Zuidelijk

## Wegdelen

Wegdeelnummer	IV - Beperking in het gebruik van de weg als bedoeld in artikel 6 van de wegenwet; alsmede de afschuttingen welke zich op de weg bevinden.	Va - Aard van de verhardingen (of aangegeven dat de weg onverhard is)	Vb - Breedte in meters van de verharding of van de verschillende soorten van de verharding	Vc - Lengte van de verschillende delen in meters, langs de as van de weg gemeten	VII - De onderhoudsplichtigen van de weg (of wel van de kadastrale percelen of gedeelten van percelen waarop de verplichting rust)	VIII - Omvang van de onderhoudsplicht (op te nemen de verplichtingen ten aanzien van de verharding, kunstwerken, beplanting enz. voor zoveel nodig en mogelijk met verwijzen naar de kolommen IV, Va, Vb, Vc en VII)	IX – Degenen die tot het onderhoud hebben bij te dragen (of wel de kadastrale percelen of gedeelten van de percelen waarop de verplichting rust) met vermelding van de hoegroetheid van de bijdrage	X – Het gezag dat volgens de artikelen 16 en 17 van de wegenwet heeft te zorgen dat de weg in goede staat verkeert	XI - Opmerkingen	XII - Aanduiding van de wijzigingen in de legger aangebracht met verwijzing naar de desbetreffende (eerste, tweede, derde, enz) wijzigingslegger
2439	rijbaan lokale weg	asfalt	4,8	533,59	Gemeente Venray	Gehele onderhoud	Geen	Gemeente Venray		
2441	rijbaan lokale weg	asfalt	4,3	586,06	Gemeente Venray	Gehele onderhoud	Geen	Gemeente Venray		
2442	rijbaan lokale weg	asfalt	4,4	569,48	Gemeente Venray	Gehele onderhoud	Geen	Gemeente Venray		
2448	rijbaan lokale weg	asfalt	4,6	861,16	Gemeente Venray	Gehele onderhoud	Geen	Gemeente Venray		
2454	rijbaan lokale weg	grasstenen	0,6	14,89	Gemeente Venray	Gehele onderhoud	Geen	Gemeente Venray		
2455	rijbaan lokale weg	grasstenen	0,6	40,35	Gemeente Venray	Gehele onderhoud	Geen	Gemeente Venray		
2545	rijbaan lokale weg	betonstraatstenen	0,5	6,39	Gemeente Venray	Gehele onderhoud	Geen	Gemeente Venray		
2546	rijbaan lokale weg	betonstraatstenen	0,5	22,53	Gemeente Venray	Gehele onderhoud	Geen	Gemeente Venray		
2547	rijbaan lokale weg	betonstraatstenen	0,5	8,13	Gemeente Venray	Gehele onderhoud	Geen	Gemeente Venray		
2548	rijbaan lokale weg	asfalt	4,8	598,06	Gemeente Venray	Gehele onderhoud	Geen	Gemeente Venray		
2620	rijbaan lokale weg	asfalt	4,8	465,28	Gemeente Venray	Gehele onderhoud	Geen	Gemeente Venray		

## Duikers of bruggen

VI – De zich in de weg bevindende bruggen en duikers, met vermelding van hun aard, hoofdafmeting en samenstelling van de onder afzonderlijke nummer opgenomen bruggen				VII - De onderhoudsplichtigen van de duiker of brug. (of wel van de kadastrale percelen of gedeelten van percelen waarop de verplichting rust)	VIII - Omvang de onderhoudsplicht (op te nemen de verplichtingen ten aanzien van de verharding, kunstwerken, beplanting enz. voor zoveel nodig en mogelijk met verwijzen naar de kolommen IV, Va, Vb, Vc en VII)	IX – Degenen die tot het onderhoud hebben bij te dragen (of wel de kadastrale percelen of gedeelten van de percelen waarop de verplichting rust) met vermelding van de hoegroetheid van de bijdrage	X – Het gezag dat volgens de artikelen 16 en 17 van de wegenwet heeft te zorgen dat de duiker of brug in goede staat verkeert	XI - Opmerkingen	XII - Aanduiding van de wijzigingen in de legger aangebracht met verwijzing naar de desbetreffende (eerste, tweede, derde, enz) wijzigingslegger
a	duiker	Lengte = 17,371m	beton	Gemeente Venray	Gehele onderhoud	Geen	Gemeente Venray		
b	duiker	Lengte = 16,016m	beton	Gemeente Venray	Gehele onderhoud	Geen	Gemeente Venray		
c	duiker	Lengte = 10,553m	PVC	Gemeente Venray	Gehele onderhoud	Geen	Gemeente Venray		
d	duiker	Lengte = 12,391m	beton	Waterschap Limburg	Gehele onderhoud	Geen	Waterschap Limburg		

# Rapportage wegenlegger

Weg in Ysselsteyn

I - Huidige BAG-nummer van de weg: 866  
 II - Naam waaronder de weg bekend staat: Turfpad  
 IIIa - Beginpunt van de weg: Timmermannsweg  
 IIIb - Eindpunt van de weg: N277 Puttenweg  
 IIIc - Richting: Oostelijk

## Wegdelen

Wegdeelnnummer	IV - Beperking in het gebruik van de weg als bedoeld in artikel 6 van de wegenwet; alsmede de afschuttingen welke zich op de weg bevinden.	Va - Aard van de verhardingen (of aangegeven dat de weg onverhard is)	Vb - Breedte in meters van de verharding of van de verschillende soorten van de verharding	Vc - Lengte van de verschillende delen in meters, langs de as van de weg gemeten	VII - De onderhoudsplichtigen van de weg (of wel van de kadastrale percelen of gedeelten van percelen waarop de verplichting rust)	VIII - Omvang van de onderhoudsplicht (op te nemen de verplichtingen ten aanzien van de verharding, kunstwerken, beplanting enz. voor zoveel nodig en mogelijk met verwijzen naar de kolommen IV, Va, Vb, Vc en VII)	IX – Degenen die tot het onderhoud hebben bij te dragen (of wel de kadastrale percelen of gedeelten van de percelen waarop de verplichting rust) met vermelding van de hoegrootheid van de bijdrage	X – Het gezag dat volgens de artikelen 16 en 17 van de wegenwet heeft te zorgen dat de weg in goede staat verkeert	XI - Opmerkingen	XII - Aanduiding van de wijzigingen in de legger aangebracht met verwijzing naar de desbetreffende (eerste, tweede, derde, enz) wijzigingslegger
2458	rijbaan lokale weg	onverhard	3,0	888,12	Gemeente Venray	Gehele onderhoud	Geen	Gemeente Venray		
2459	rijbaan lokale weg	halfverhard	4,6	31,57	Gemeente Venray	Gehele onderhoud	Geen	Gemeente Venray		
2618	rijbaan lokale weg	halfverhard	3,3	139,05	Gemeente Venray	Gehele onderhoud	Geen	Gemeente Venray		

# Rapportage wegenlegger

Weg in Ysselsteyn

I - Huidige BAG-nummer van de weg: 870  
 II - Naam waaronder de weg bekend staat: Zandstraat  
 IIIa - Beginpunt van de weg: Ossendijk  
 IIIb - Eindpunt van de weg: Weverslo  
 IIIc - Richting: Noordoostelijk

## Wegdelen

Wegdeelnummer	IV - Beperking in het gebruik van de weg als bedoeld in artikel 6 van de wegenwet; alsmede de afschuttingen welke zich op de weg bevinden.	Va - Aard van de verhardingen (of aangegeven dat de weg onverhard is)	Vb - Breedte in meters van de verharding of van de verschillende soorten van de verharding	Vc - Lengte van de verschillende delen in meters, langs de as van de weg gemeten	VII - De onderhoudsplichtigen van de weg (of wel van de kadastrale percelen of gedeelten van percelen waarop de verplichting rust)	VIII - Omvang van de onderhoudsplicht (op te nemen de verplichtingen ten aanzien van de verharding, kunstwerken, beplanting enz. voor zoveel nodig en mogelijk met verwijzen naar de kolommen IV, Va, Vb, Vc en VII)	IX – Degenen die tot het onderhoud hebben bij te dragen (of wel de kadastrale percelen of gedeelten van de percelen waarop de verplichting rust) met vermelding van de hoegrootheid van de bijdrage	X – Het gezag dat volgens de artikelen 16 en 17 van de wegenwet heeft te zorgen dat de weg in goede staat verkeert	XI - Opmerkingen	XII - Aanduiding van de wijzigingen in de legger aangebracht met verwijzing naar de desbetreffende (eerste, tweede, derde, enz) wijzigingslegger
2577	rijbaan lokale weg	onverhard	3,4	322,29	Gemeente Venray	Gehele onderhoud	Geen	Gemeente Venray		
2635	rijbaan lokale weg	asfalt	3,2	1087,89	Gemeente Venray	Gehele onderhoud	Geen	Gemeente Venray		

## Duikers of bruggen

VI – De zich in de weg bevindende bruggen en duikers, met vermelding van hun aard, hoofdafmeting en samenstelling van de onder afzonderlijke nummer opgenomen bruggen				VII - De onderhoudsplichtigen van de duiker of brug. (of wel van de kadastrale percelen of gedeelten van percelen waarop de verplichting rust)	VIII - Omvang de onderhoudsplicht (op te nemen de verplichtingen ten aanzien van de verharding, kunstwerken, beplanting enz. voor zoveel nodig en mogelijk met verwijzen naar de kolommen IV, Va, Vb, Vc en VII)	IX – Degenen die tot het onderhoud hebben bij te dragen (of wel de kadastrale percelen of gedeelten van de percelen waarop de verplichting rust) met vermelding van de hoegrootheid van de bijdrage	X – Het gezag dat volgens de artikelen 16 en 17 van de wegenwet heeft te zorgen dat de duiker of brug in goede staat verkeert	XI - Opmerkingen	XII - Aanduiding van de wijzigingen in de legger aangebracht met verwijzing naar de desbetreffende (eerste, tweede, derde, enz) wijzigingslegger
a	duiker	Lengte = 21,230m	beton	Gemeente Venray	Gehele onderhoud	Geen	Gemeente Venray		
b	duiker	Lengte = 30,831m	beton	Gemeente Venray	Gehele onderhoud	Geen	Gemeente Venray		
c	duiker	Lengte = 29,957m	beton	Gemeente Venray	Gehele onderhoud	Geen	Gemeente Venray		

# Rapportage wegenlegger

Weg in Ysselsteyn

I - Huidige BAG-nummer van de weg: 700  
 II - Naam waaronder de weg bekend staat: Zeilbergseweg  
 IIIa - Beginpunt van de weg: Gemeentegrens  
 IIIb - Eindpunt van de weg: Ringweg  
 IIIc - Richting: Noordoostelijk

## Wegdelen

Wegdeelnummer	IV - Beperking in het gebruik van de weg als bedoeld in artikel 6 van de wegenwet; alsmede de afschuttingen welke zich op de weg bevinden.	Va - Aard van de verhardingen (of aangegeven dat de weg onverhard is)	Vb - Breedte in meters van de verharding of van de verschillende soorten van de verharding	Vc - Lengte van de verschillende delen in meters, langs de as van de weg gemeten	VII - De onderhoudsplichtigen van de weg (of wel van de kadastrale percelen of gedeelten van percelen waarop de verplichting rust)	VIII - Omvang van de onderhoudsplicht (op te nemen de verplichtingen ten aanzien van de verharding, kunstwerken, beplanting enz. voor zoveel nodig en mogelijk met verwijzen naar de kolommen IV, Va, Vb, Vc en VII)	IX – Degenen die tot het onderhoud hebben bij te dragen (of wel de kadastrale percelen of gedeelten van de percelen waarop de verplichting rust) met vermelding van de hoegrootheid van de bijdrage	X – Het gezag dat volgens de artikelen 16 en 17 van de wegenwet heeft te zorgen dat de weg in goede staat verkeert	XI - Opmerkingen	XII - Aanduiding van de wijzigingen in de legger aangebracht met verwijzing naar de desbetreffende (eerste, tweede, derde, enz) wijzigingslegger
2446	rijbaan lokale weg	asfalt	4,7	1061,44	Gemeente Venray	Gehele onderhoud	Geen	Gemeente Venray		
2450	rijbaan lokale weg	asfalt	4,7	10,58	Gemeente Venray	Gehele onderhoud	Geen	Gemeente Venray		
2451	rijbaan lokale weg	asfalt	4,7	434,18	Gemeente Venray	Gehele onderhoud	Geen	Gemeente Venray		
2505	rijbaan lokale weg	asfalt	4,7	561,04	Gemeente Venray	Gehele onderhoud	Geen	Gemeente Venray		
2506	parkeervlak	halfverhard	5,1	16,41	Gemeente Venray	Gehele onderhoud	Geen	Gemeente Venray		
2507	rijbaan lokale weg	asfalt	4,7	21,14	Gemeente Venray	Gehele onderhoud	Geen	Gemeente Venray		
2508	parkeervlak	betonstraatstenen	6,0	21,93	Gemeente Venray	Gehele onderhoud	Geen	Gemeente Venray		
4386	rijbaan lokale weg	betonstraatstenen	1,6	36,32	Gemeente Venray	Gehele onderhoud	Geen	Gemeente Venray		
4599	rijbaan lokale weg	onverhard	3,3	322,71	Gemeente Venray	Gehele onderhoud	Geen	Gemeente Venray		

## Duikers of bruggen

VI – De zich in de weg bevindende bruggen en duikers, met vermelding van hun aard, hoofdafmeting en samenstelling van de onder afzonderlijke nummer opgenomen bruggen				VII - De onderhoudsplichtigen van de duiker of brug. (of wel van de kadastrale percelen of gedeelten van percelen waarop de verplichting rust)	VIII - Omvang de onderhoudsplicht (op te nemen de verplichtingen ten aanzien van de verharding, kunstwerken, beplanting enz. voor zoveel nodig en mogelijk met verwijzen naar de kolommen IV, Va, Vb, Vc en VII)	IX – Degenen die tot het onderhoud hebben bij te dragen (of wel de kadastrale percelen of gedeelten van de percelen waarop de verplichting rust) met vermelding van de hoegrootheid van de bijdrage	X – Het gezag dat volgens de artikelen 16 en 17 van de wegenwet heeft te zorgen dat de duiker of brug in goede staat verkeert	XI - Opmerkingen	XII - Aanduiding van de wijzigingen in de legger aangebracht met verwijzing naar de desbetreffende (eerste, tweede, derde, enz) wijzigingslegger
a	duiker	Lengte = 14,117m	beton	Gemeente Venray	Gehele onderhoud	Geen	Gemeente Venray		
b	duiker	Lengte = 14,054m	beton	Gemeente Venray	Gehele onderhoud	Geen	Gemeente Venray		
c	duiker	Lengte = 10,936m	beton	Waterschap Limburg	Gehele onderhoud	Geen	Waterschap Limburg		
d	duiker	Lengte = 8,190m	beton	Waterschap Limburg	Gehele onderhoud	Geen	Waterschap Limburg		

1. Aldus opgemaakt door Burgemeester en Wethouders der gemeente ..... (datum)

Burgemeester en Wethouders voornoemd,

(Onderteekeningen)

2. Burgemeester en wethouders der gemeente ..... verklaren, dat over het ontwerp geen zienswijzen/zienswijzen naar voren zijn gebracht en dat de in artikel 34, tweede lid, tweede volzin, van de Wegenwet bedoelde stukken op ..... (datum) aan gedeputeerde staten zijn toegezonden.

....., ..... (datum).

Burgemeester en Wethouders voornoemd,

(Onderteekeningen)

3. Ongewijzigd/In rood gewijzigd vastgesteld door Gedeputeerde Staten van ..... bij besluit van ..... (datum).

De Gedeputeerde Staten voornoemd,

(Onderteekeningen)

4. Burgemeester en Wethouders der gemeente ..... verklaren, dat de vaststelling van dezen legger op de in die gemeente gebruikelijke wijze ter openbare kennis is gebracht, met mededeeling, dat de legger op ..... op de gemeentesecretarie voor een ieder ter inzage zal worden gelegd, en dat daarvan gelijktijdig mededeeling is gedaan aan den Commissaris der Koning in de provincie.....

....., ..... (datum)

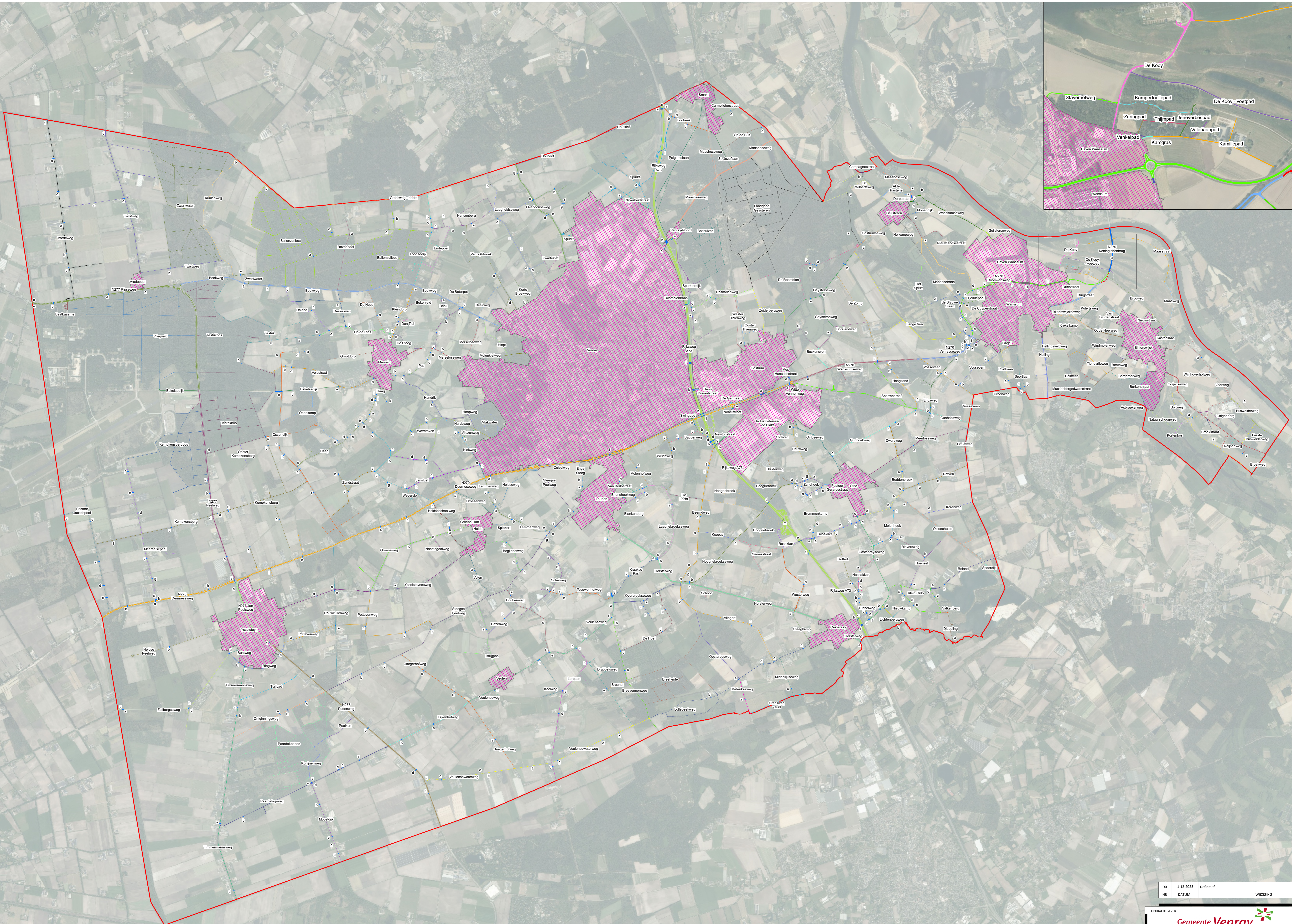
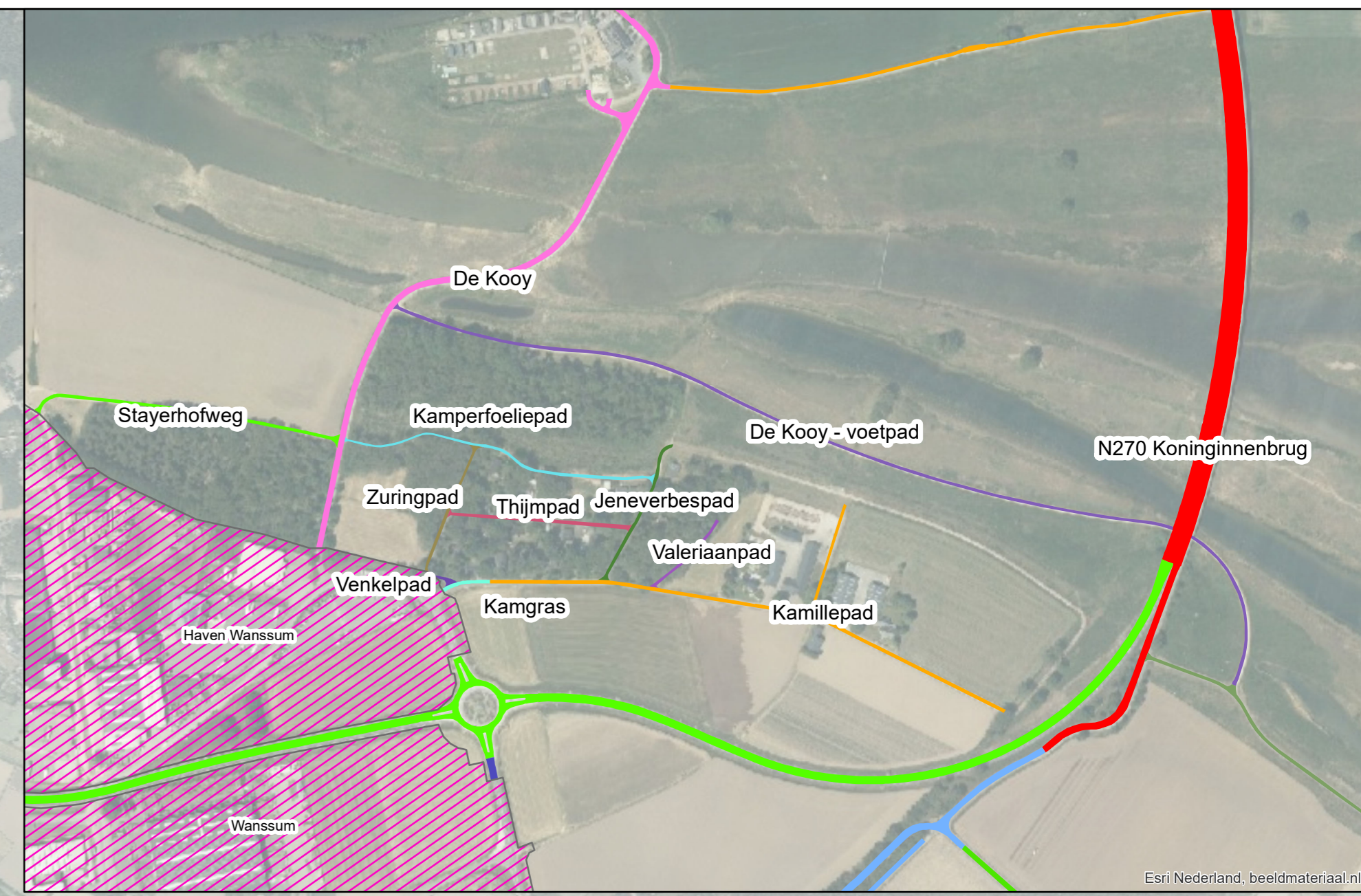
Burgemeester en Wethouders voornoemd,

(Onderteekeningen)

5. In blauw gewijzigd ingevolge Koninklijk(e) besluit(en) van .....

De Gedeputeerde Staten van .....

(Onderteekeningen)



**Legenda**

- Wegenlegger wegen (verschillende kleuren)
- Kunstwerken (duikers, bruggen, tunnels en viaducten)
- Komgrenzen
- Gemeentegrens

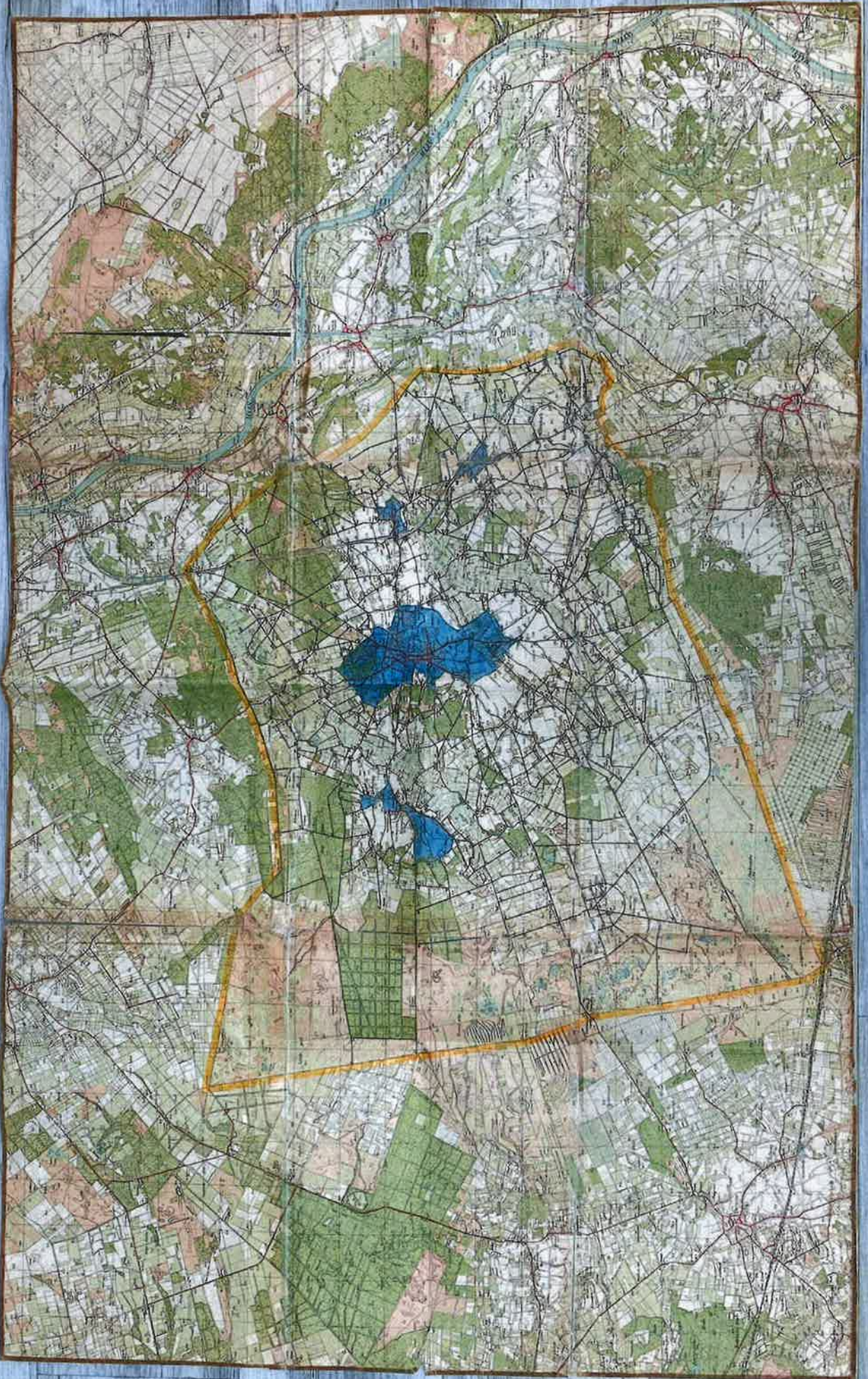
DO	1-12-2023	Definitief		GV
NR	DATUM	WIZIGING		GET.

OPDRACHTGEVER	<b>Gemeente Venray</b>	GIS SPECIALIST	G.G.H. Vermeulen	SCHAAL	1:20.000
PROJECTOMSCHRIJVING	231201 - 0465600 opstellen wegenlegger gemeente Venray	PROJECTLEIDER	S.A. van der Geest	FORMAAT	A0
HAARTITEL	Wegenlegger gemeente Venray	DATUM	1-12-2023	BLAD IN BLADEN	1 van 1
KAARTNUMMER	0465600_D0	STATUS	Definitief	WIZIENR	DO

www.anteagroup.nl











Provincie  
Limburg

Gedeputeerde  
Staten

copie

Aan  
zie adreslijst

<b>Hoofdgroep</b>	: RGV/RM	<b>Behandeld</b>	: R. Munnich
<b>Faxnr.</b>	: (043) 389 76 84	<b>Doorkiesnr.</b>	: (043) 389 75 88
<b>Ons kenmerk</b>	: 98/35447M	<b>Uw kenmerk</b>	:
<b>Bijlage(n)</b>	: 1	<b>Maastricht</b>	: 11 augustus 1998

**Onderwerp**

Wegenleggers Grenzen bebouwde kom op grond van de Wegenwet.

Hierbij doen wij u ons besluit toekomen, waarbij wij de bevoegdheid tot vaststelling en wijziging van de wegenleggers en de grenzen van de bebouwde kom op grond van de Wegenwet aan uw raad overdragen.

Gedeputeerde Staten van Limburg,  
Overeenkomstig de geparafeerde minuut,  
De Griffier,

S v p bij beantwoording  
datum en nummer  
vermelden

Bezoekadres:  
Limburglaan 10  
Maastricht  
Randwyck

Postadres:  
Postbus 5700  
6202 MA Maastricht  
tel (043) 389 99 99  
fax (043) 361 80 99

bankrekening ING  
67 94 11 372  
postrekening  
1060741



VERZONDEN 2 1 AUG. 1998

Hoofdgroep : RGV/RM  
Faxnr. : (043) 389 76 84  
Ons kenmerk : 98/35566M  
Bijlage(n) : 1

Behandeld : R. Munnich  
Doorkiesnr. : (043) 389 75 88  
Uw kenmerk :  
Maastricht : 11 augustus 1998

### Gedeputeerde Staten van Limburg

#### Overwegende

dat de bevoegdheid tot het vaststellen van de grenzen van de bebouwde kom(men) op grond van artikel 27 lid 2 van de Wegenwet en de bevoegdheid tot het wijzigen casu quo vaststellen van de wegenlegger op grond van de artikelen 35, 39 en 40 van de Wegenwet berust bij gedeputeerde staten;

dat de bestaande taakverdeling tussen gedeputeerde staten en burgemeester en wethouders met het oog op de huidige bestuurlijke verhoudingen tussen provincie en gemeente niet meer opportuun geacht wordt en als minder doelmatig en doeltreffend wordt ervaren;

dat artikel 107 van de Provinciewet voorziet in een mogelijkheid tot overdracht van deze bevoegdheden aan gemeentebesturen;

dat de aard en schaal van de onderhavige bevoegdheden zich daartoe lenen;

dat aan de over te dragen bevoegdheid geen financiële vergoeding verbonden hoeft te worden aangezien er geen sprake is van een substantiële taakuitbreiding;

dat gelet op artikel 107, lid 2 van de Provinciewet, ten behoeve van de gevolgen van een eventuele intrekking van het delegatiebesluit, geen financiële vergoeding behoeft te worden verstrekt aangezien een dergelijk besluit geen financiële consequenties van betekenis heeft;

dat provinciale staten van Limburg bij besluit van 19 december 1997 hebben ingestemd met de overdracht van de bevoegdheden aan die gemeentebesturen die te kennen geven die bevoegdheden te willen overnemen;

gelet op artikel 107 van de Provinciewet;

**Besluiten:**

1. hun bevoegdheid tot het vaststellen van de grenzen van de bebouwde kom van een gemeente op grond van artikel 27 lid 2 van de Wegenwet over te dragen aan de Raad van de gemeenten genoemd op een aan dit besluit gehechte bijlage;
2. hun bevoegdheid tot het wijzigen casu quo vaststellen van de wegenlegger op grond van de artikelen 35, 39 en 40 van de Wegenwet over te dragen aan de Raad van de gemeenten genoemd op een aan dit besluit gehechte bijlage;
3. te bepalen dat ten behoeve van de bevoegdheidsoverdracht alsmede ten behoeve van de gevolgen van een eventuele intrekking van dit besluit door de provincie Limburg geen financiële vergoeding zal worden verstrekt.

Gedeputeerde Staten voornoemd,  
(get.) mr. B.J.M. baron van Voorst tot Voorst ,voorzitter.  
(get.) mr. H.W.M. Oppenhuis de Jong ,griffier.  
Voor eensluidend extract,  
De Griffier,



A handwritten signature in black ink, consisting of a large, stylized initial 'O' followed by a horizontal line extending to the right.



ergelijst doc. no. 4879/RMS

<ADRES1>Gemeente Arcen en Velden  
<ADRES2>Postbus 4300  
<ADRES3>5944 ZG ARCEN

<>  
<ADRES1>Gemeente Beek  
<ADRES2>Postbus 20  
<ADRES3>6190 AA BEEK

<>  
<ADRES1>Gemeente Beesel  
<ADRES2>Postbus 4750  
<ADRES3>5953 ZK REUVER

<>  
<ADRES1>Gemeente Belfeld  
<ADRES2>Postbus 4015  
<ADRES3>5950 AA BELFELD

<>  
<ADRES1>Gemeente Born  
<ADRES2>Postbus 100  
<ADRES3>6120 AC BORN

<>  
<ADRES1>Gemeente Broekhuizen  
<ADRES2>Kerkstraat 2  
<ADRES3>5871 AR BROEKHUIZENVORST

<>  
<ADRES1>Gemeente Brunssum  
<ADRES2>Brunssum 250  
<ADRES3>6440 AG BRUNSSUM

<>  
<ADRES1>Gemeente Eijsden  
<ADRES2>Postbus 39  
<ADRES3>6245 ZG EIJSDEN

<>  
<ADRES1>Gemeente Gennep  
<ADRES2>Postbus 9003  
<ADRES3>6590 HD GENNEP

<>  
<ADRES1>Gemeente Gulpen  
<ADRES2>Postbus 56  
<ADRES3>6270 AB GULPEN

<>  
<ADRES1>Gemeente Hunsel  
<ADRES2>Postbus 2449  
<ADRES3>6013 ZG HUNSEL

<>  
<ADRES1>Gemeente Kerkrade  
<ADRES2>Postbus 600  
<ADRES3>6460 AP KERKRADE

<>  
<ADRES1>Gemeente Landgraaf  
<ADRES2>Postbus 31000  
<ADRES3>6370 AA LANDGRAAF

<>

<ADRES1>Gemeente Maasbracht  
<ADRES2>Postbus 7000  
<ADRES3>6050 AA MAASBRACHT  
<>  
<ADRES1>Gemeente Maasbree  
<ADRES2>Postbus 8000  
<ADRES3>5993 ZG MAASBREE  
<>  
<ADRES1>Gemeente Maastricht  
<ADRES2>Postbus 1992  
<ADRES3>6201 BZ MAASTRICHT  
<>  
<ADRES1>Gemeente Meerlo-Wanssum  
<ADRES2>Postbus 1400  
<ADRES3>5864 ZG MEERLO  
<>  
<ADRES1>Gemeente Meijel  
<ADRES2>Postbus 4  
<ADRES3>5768 ZG MEIJEL  
<>  
<ADRES1>Gemeente Mook en Middelaar  
<ADRES2>Postbus 200  
<ADRES3>6585 ZK MOOK  
<>  
<ADRES1>Gemeente Nuth  
<ADRES2>Postbus 22000  
<ADRES3>6360 AA NUTH  
<>  
<ADRES1>Gemeente Onderbanken  
<ADRES2>Postbus 1090  
<ADRES3>6450 CB SCHINVELD  
<>  
<ADRES1>Gemeente Roerdalen  
<ADRES2>Postbus 6740  
<ADRES3>6075 ZG HERKENBOSCH  
<>  
<ADRES1>Gemeente Roermond  
<ADRES2>Postbus 900  
<ADRES3>6040 AX ROERMOND  
<>  
<ADRES1>Gemeente Roggel en Neer  
<ADRES2>Postbus 3702  
<ADRES3>6088 ZG ROGDEL  
<>  
<ADRES1>Gemeente Schinnen  
<ADRES2>Postbus 50  
<ADRES3>6365 ZH SCHINNEN  
<>  
<ADRES1>Gemeente Simpelveld  
<ADRES2>Postbus 21000  
<ADRES3>6369 ZG SIMPELVELD  
<>  
<ADRES1>Gemeente Stein  
<ADRES2>Postbus 15

<ADRES3>6170 AA STEIN

<>

<ADRES1>Gemeente Swalmen

<ADRES2>Postbus 9000

<ADRES3>6070 AA SWALMEN

<>

<ADRES1>Gemeente Thorn

<ADRES2>Postbus 3590

<ADRES3>6017 ZH THORN

<>

<ADRES1>Gemeente Valkenburg a/d Geul

<ADRES2>Postbus 998

<ADRES3>6300 AZ VALKENBURG A/D GEUL

<>

<ADRES1>Gemeente Weert

<ADRES2>Postbus 950

<ADRES3>6000 AZ WEERT

<>

<ADRES1>Gemeente Wittem

<ADRES2>Postbus 1111

<ADRES3>6280 AA MECHELEN

<>